

## บทที่ 4

### การประเมินผลกระทบสิ่งแวดล้อม

---

## บทที่ 4

### การประเมินผลกระทบสิ่งแวดล้อม

บริษัทที่ปรึกษาประเมินผลกระทบสิ่งแวดล้อม ที่อาจเกิดขึ้นจากการดำเนินโครงการ ทั้งใน ระยะก่อสร้าง และระยะเปิดดำเนินการ ในด้านต่างๆ ได้แก่ ทรัพยากรสิ่งแวดล้อมกายภาพ ทรัพยากร สิ่งแวดล้อมชีวภาพ คุณค่าการใช้ประโยชน์ของมนุษย์ คุณภาพชีวิต และสรุประดับผลกระทบ สิ่งแวดล้อมของโครงการ ผลการประเมินที่ได้นำไปใช้เป็นข้อมูลพื้นฐานในการจัดทำมาตรการลด ผลกระทบ และแผนการดำเนินการติดตามตรวจสอบคุณภาพสิ่งแวดล้อมที่เหมาะสมต่อไป

ในการประเมินผลกระทบของโครงการ ได้ประเมินผลกระทบที่มีต่อทรัพยากร และคุณค่าของ สิ่งแวดล้อมที่สำคัญทั้ง 4 ด้าน โดยแบ่งผลกระทบที่เกิดขึ้นเป็น 2 ทาง คือ ผลกระทบทางบวกและ ผลกระทบทางลบ และจัดระดับของผลกระทบเป็น 4 ระดับ ดังตารางที่ 4-1

ตารางที่ 4-1 ระดับผลกระทบของการประเมินผลกระทบของโครงการ

ระดับผลกระทบ	ความหมาย
1) ผลกระทบในระดับมาก	การดำเนินโครงการ ก่อให้เกิดการเปลี่ยนแปลงองค์ประกอบ (Structure) หน้าที่ (Function) ของพื้นที่ศึกษา และส่งผลกระทบต่อ สิ่งแวดล้อมอื่นๆ จนไม่สามารถฟื้นฟูสภาพกลับคืนได้
2) ผลกระทบในระดับปานกลาง	การดำเนินโครงการ ก่อให้เกิดการเปลี่ยนแปลงองค์ประกอบ (Structure) หน้าที่ (Function) ของพื้นที่ศึกษา และส่งผลกระทบต่อ สิ่งแวดล้อมอื่นๆ แต่สามารถฟื้นฟูสภาพกลับคืนได้ในระยะเวลาอัน สั้น
3) ผลกระทบในระดับต่ำ	การดำเนินโครงการ ก่อให้เกิดการเปลี่ยนแปลงองค์ประกอบ (Structure) หน้าที่ (Function) ของพื้นที่ศึกษา และส่งผลกระทบต่อ สิ่งแวดล้อมอื่นๆ ในระยะสั้น สามารถฟื้นฟูสภาพกลับคืนได้ใน ระยะเวลาอันสั้น
4) ไม่มีผลกระทบ	การดำเนินโครงการ ไม่ก่อให้เกิดการเปลี่ยนแปลงองค์ประกอบ (Structure) หน้าที่ (Function) ของพื้นที่ศึกษา หรืออาจมีการ เปลี่ยนแปลงบ้างเล็กน้อย แต่ไม่ก่อให้เกิดผลกระทบสิ่งแวดล้อมอื่น

สำหรับการประเมินผลกระทบสิ่งแวดล้อมของโครงการ มีรายละเอียดดังนี้

## 4.1 ระยะก่อสร้าง

### 4.1.1 ผลกระทบต่อทรัพยากรกายภาพ

#### 4.1.1.1 สภาพภูมิประเทศ

สภาพพื้นที่ของโครงการเป็นพื้นที่ราบที่ผ่านการปรับพื้นที่แล้วบางส่วน ตามใบอนุญาตขุดถมดิน เลขที่ 021/2566 ดังนั้น พื้นที่โครงการจึงไม่มีความลาดชัน ในการก่อสร้างมีเพียงการขุดดิน เพื่อก่อสร้างฐานรากของอาคาร สระว่ายน้ำ ถังเก็บน้ำ ถังบำบัดน้ำเสีย และบ่อหน่วงน้ำ ทำให้สภาพภูมิประเทศเปลี่ยนไปจากเดิมเล็กน้อย อย่างไรก็ตาม โครงการจะรักษาสภาพพื้นที่เดิมที่ไม่ได้ก่อสร้างไว้ให้มากที่สุด ดังนั้น ผลกระทบต่อสภาพภูมิประเทศจึงอยู่ในระดับต่ำ

#### 4.1.1.2 ทรัพยากรดิน

##### 1) ทรัพยากรดิน

เนื่องจากสภาพพื้นที่โครงการปัจจุบันเป็นพื้นที่ราบที่ผ่านการปรับพื้นที่แล้วบางส่วน ตามใบอนุญาตขุดถมดิน เลขที่ 021/2566 ดังนั้น พื้นที่โครงการจึงไม่มีความลาดชัน ในช่วงก่อสร้างจะมีการขุดดิน เพื่อก่อสร้างฐานรากของอาคาร สระว่ายน้ำ ถังเก็บน้ำ ถังบำบัดน้ำเสีย และบ่อหน่วงน้ำ ทั้งนี้ ไม่มีการขุดดินในวงกว้างโดยจำกัดเฉพาะพื้นที่ที่จะดำเนินโครงการเท่านั้น

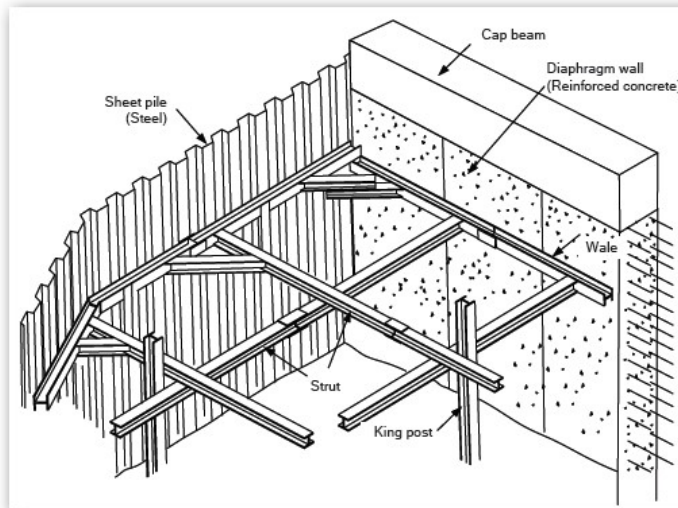
ทั้งนี้ บริเวณที่มีการขุดดินเพื่อวางระบบสาธารณูปโภค ถังเก็บน้ำ ถังบำบัดน้ำเสีย และบ่อหน่วงน้ำ โครงการจะกำหนดให้มีการตอกเข็มพืด (Sheet Pile) และทำค้ำยันเหล็ก (steel bracing) เพื่อป้องกันดินพัง โดยโครงสร้างป้องกันดินแบบ Steel Sheet Pile เป็นระบบโครงสร้างที่สามารถป้องกันแรงดันน้ำ แรงดันดิน และแรงดันอื่นๆ ที่ทำให้เกิดการเคลื่อนตัวของสิ่งก่อสร้าง ซึ่งมีส่วประกอบของโครงสร้าง ดังนี้

1. แผ่นเหล็กพืด (Steel Sheet Pile) เป็นแผ่นเหล็กลอน มีความยาวตามกำหนด ใช้ตอกในแนวตั้ง สำหรับป้องกันแรงดันน้ำ และแรงดันดิน ที่กระทำตามความลึกของการขุด

2. เหล็กค้ำยันรอบ (Wale) เป็นส่วนของโครงสร้างที่ต้านแรงกระทำทางด้านข้างจากแผ่นเหล็กพืด (Sheet Pile) ซึ่งจะถ่ายแรงเป็นแรงกระจาย (uniform horizontal force) เข้าสู่เหล็กค้ำยันรอบ (Wale)

3. เหล็กค้ำยัน (Strut) เป็นส่วนโครงสร้างที่รับแรงแนวแกนที่ถ่ายจากเหล็กค้ำยันรอบ (Wale) เหล็กค้ำยัน (Strut) โดยทั่วไปจะมี 2 ชนิด คือ เหล็กค้ำยันตามแนวยาว และเหล็กค้ำยันตามแนวขวาง และแบ่งเป็นชั้นๆ ตามระดับความลึกที่กำหนด

4. เสาเหล็กหลัก (Kingpost) เป็นส่วนที่รับแรงจากเหล็กค้ำยัน (Strut) ในแนวตั้งแล้วถ่ายลงสู่ดินทำหน้าที่เหมือนเสา



#### รูปที่ 4-1 โครงสร้างป้องกันดิน (Steel Sheet Pile)

ที่มา : Civilclub.2010.ระบบโครงสร้างป้องกันดินสำหรับงานฐานรากและโครงสร้างใต้ดินแบบ Steel Sheet Pile (ออนไลน์)  
สืบค้นจาก [www.civilclub.net/งานโครงสร้างป้องกันดินสำหรับงานฐานรากและงานโครงสร้างใต้ดินแบบ Steel Sheet Pile.html](http://www.civilclub.net/งานโครงสร้างป้องกันดินสำหรับงานฐานรากและงานโครงสร้างใต้ดินแบบ Steel Sheet Pile.html) [วันที่ 6 กุมภาพันธ์ 2561]

#### ขั้นตอนในการก่อสร้างโครงสร้างป้องกันดิน

1. ต้องสำรวจหาข้อมูลว่าบริเวณใต้ดินนั้นๆ มีระบบสาธารณูปโภคอยู่หรือไม่ เช่น ท่อไฟฟ้า ท่อประปา ท่อโทรศัพท์ ถ้ามีก็ต้องทำการย้ายออกให้พ้นจากพื้นที่ที่ก่อสร้าง เพื่อป้องกันความเสียหายที่จะเกิดขึ้น
2. เลือกเครื่องมือให้เหมาะสมกับงาน เช่น เครื่องตอกและถอนแผ่นเหล็กพืด (Sheet Pile) เครื่องขุดดิน รถบรรทุก ฯลฯ
3. วางแนวการตอกแผ่นเหล็กพืด (Sheet Pile) ตามแนวที่กำหนดโดยต้องเว้นแนวห่างจากขอบฐานราก หรือโครงสร้างใต้ดินประมาณ 1.00 เมตร หรือตามความเหมาะสมในการทำงาน
4. ปักแผ่นเหล็กพืด (Sheet Pile) ตามแนวที่วางไว้ให้ได้แนวและระดับที่ต้องการ
5. ตอกเสาเหล็กหลัก (Kingpost) ตามตำแหน่งที่กำหนดให้ได้แนวและระดับที่ต้องการ
6. นำเหล็กค้ำยัน (Strut) และเหล็กค้ำยันรอบ (Wale) วางตามแนวที่กำหนด และทำการเชื่อมติดกับเสาเหล็กหลัก (Kingpost) และแผ่นเหล็กพืด (Sheet Pile)
7. นำคอนกรีตเติม (fill) ลงในรอยต่อช่องระหว่างเหล็กค้ำยัน (Strut) กับเหล็กค้ำยันรอบ (Wale) และแผ่นเหล็กพืด (Sheet Pile) กับเหล็กค้ำยันรอบ (Wale) เพื่อเสริมความแข็งแรง จุดต่อให้มากขึ้น
8. ขุดดินชั้นแรกออกให้อยู่ในระดับที่สามารถติดตั้งเหล็กค้ำยัน (Strut) และเหล็กค้ำยันรอบ (Wale) ชั้นต่อไปได้ (ถ้ามีระบบค้ำยันหลายชั้น และทำตามขั้นตอนที่ 7 อีกครั้ง)
9. ขุดดินถึงระดับที่ต้องการ



10. เทคอนกรีตที่กันหลุมเติมพื้นที่ เพื่อเป็นค้ำยันด้านล่างอีกชั้นหนึ่ง และเพื่อความสะดวกในการทำงาน และมีเสถียรภาพในการป้องกันดิน

11. ดำเนินการก่อสร้างใต้ดินที่ต้องการ (ถังเก็บน้ำใต้ดิน, ถังบำบัดน้ำเสีย, ฐานราก, อื่นๆ)

12. เมื่อโครงสร้างใต้ดินแล้วเสร็จ ทำการถมทรายระหว่างโครงสร้างใต้ดิน กับแผ่นเหล็กพืด (Sheet Pile) โดยถมเป็นชั้น ๆ พร้อมทั้งสเปรย์น้ำเพื่อให้เกิดการอัดแน่นของชั้นทรายจนเต็มพื้นที่ ก่อนการรื้อถอนเหล็กค้ำยัน (Strut) และแผ่นเหล็กพืด (Sheet Pile) เพื่อไม่ให้ดินเกิดการเคลื่อนตัวของชั้นดินในขณะการรื้อถอน

อย่างไรก็ตาม โครงการจะวางแผนการขุดดินเป็นขั้นตอนและทำฐานรากเป็นแต่ละพื้นที่ไป ทั้งนี้จะมีวิศวกรผู้เชี่ยวชาญควบคุมงานตลอดช่วงเวลาก่อสร้างอาคาร ดังนั้น ผลกระทบต่อทรัพยากรดินจึงอยู่ในระดับต่ำ

## 2) การเกิดดินถล่ม

พื้นที่โครงการเป็นพื้นที่ราบที่ผ่านการปรับพื้นที่แล้ว ในช่วงก่อสร้างจะมีขุดดินเพื่อก่อสร้างฐานรากของอาคารและระบบสาธารณูปโภค ซึ่งจำกัดเฉพาะพื้นที่ที่จะดำเนินโครงการเท่านั้น พื้นที่บางส่วนก็ยังคงสภาพเดิมไว้ให้มากที่สุด และจากรูปที่ 3-4 พื้นที่อ่อนไหวต่อการเกิดดินถล่มจังหวัดภูเก็ต พบว่า บริเวณพื้นที่ตั้งโครงการไม่ได้ตั้งอยู่ในพื้นที่อ่อนไหวต่อการเกิดดินถล่มแต่อย่างใด อย่างไรก็ตาม ในการก่อสร้างโครงการจะจัดให้มีวิศวกรผู้เชี่ยวชาญดูแล และควบคุมการก่อสร้างตลอดระยะเวลาการก่อสร้างโครงการ ดังนั้น ผลกระทบต่อการเกิดดินถล่มจึงอยู่ในระดับต่ำ

### 4.1.1.3 ธรณีวิทยา การเกิดแผ่นดินไหว และการเกิดสึนามิ

#### 1) สภาพธรณีวิทยา และการเกิดแผ่นดินไหว

จากแผนที่ธรณีวิทยาประเทศไทย (กรมทรัพยากรธรณี, 2556) พบว่า บริเวณพื้นที่โครงการมีลักษณะเป็นตะกอนทางน้ำชั้นถึง (Qtz) อยู่ยุคควอเทอร์นารี มีลักษณะเป็นทรายและกรวด ขนาด 800-1,500 ไมครอน การค้ำขนาดไม่ดี พบซากเปลือกหอย และซากพืชซาก

จากสถานการณ์แผ่นดินไหวในจังหวัดภูเก็ต เมื่อวันที่ 16 เมษายน 2555 ซึ่งเป็นผลสืบเนื่องมาจากการเกิดแผ่นดินไหวขนาด 8.6 และ 8.2 ริกเตอร์ ทางตอนเหนือของเกาะสุมาตรา ประเทศอินโดนีเซีย เมื่อวันที่ 11 เมษายน 2555 ทำให้เกิดการส่งถ่ายแรงสั่นสะเทือน และเป็นตัวกระตุ้นให้แขนงของรอยเลื่อนคลองมะรุ่ยเกิดการเคลื่อนตัวและเกิดแผ่นดินไหวขนาด 4.3 ริกเตอร์ ในจังหวัดภูเก็ต หลังจากนั้นก็มีแผ่นดินไหวตามหรือเกิดอาฟเตอร์ช็อก ในบริเวณใกล้เคียงกันประมาณ 30 ครั้ง รู้สึกได้ประมาณ 4 ครั้ง และผลจากการเกิดแผ่นดินไหวดังกล่าว ส่งผลให้บ้านเรือนประชาชนในพื้นที่บ้านลิพอน-บางขาม หมู่ที่ 2 ตำบลศรีสุนทร อำเภอถลาง เสียหายเล็กน้อยกว่า 200 หลังคาเรือน ตำบลป่าคลอก อำเภอถลาง เสียหาย 10 หลังคาเรือน อาคารส่วนใหญ่เป็นบ้านปูนก่ออิฐชั้นเดียว ขณะที่เขื่อนบางเหนียวดำ ซึ่งตั้งอยู่ในพื้นที่ หมู่ที่ 7 ตำบลศรีสุนทร จากการตรวจสอบไม่ได้รับความเสียหายแต่อย่างใด (สำนักธรณีวิทยาสังแวดล้อม กรมทรัพยากรธรณี, 2555) จากแผนที่แสดงการประเมินความรุนแรงแผ่นดินไหวในจังหวัดภูเก็ต พบว่า พื้นที่โครงการตั้งอยู่ในเส้นระดับความรุนแรงในแต่ละระดับ V (กรมทรัพยากรธรณี, 2555)

สำหรับเขตรอยเลื่อนที่มีพลังของประเทศไทยมี 3 แนว ตามทิศทางการวางตัวและการเคลื่อนที่ คือ กลุ่มรอยเลื่อนที่วางตัวในแนวทิศตะวันออกเฉียงเหนือ-ตะวันตกเฉียงใต้ กลุ่มรอยเลื่อนที่วางตัวในแนวทิศตะวันตกเฉียงเหนือ-ตะวันออกเฉียงใต้ และกลุ่มรอยเลื่อนที่วางตัวอยู่ในทิศเหนือ-ใต้ พื้นที่โครงการไม่ได้อยู่ในบริเวณรอยเลื่อนแต่อย่างใด โดยอยู่ห่างจากแนวรอยเลื่อนที่ใกล้ที่สุดคือ รอยเลื่อนคลองมะรุ่ย ซึ่งเป็นรอยเลื่อนที่วางตัวอยู่ในเขตจังหวัดสุราษฎร์ธานี กระบี่ และพังงา เป็นระยะทางประมาณ 22.30 กิโลเมตร และอยู่ห่างจากตำแหน่งจุดศูนย์กลางแผ่นดินไหวที่อำเภอถลาง จังหวัดภูเก็ต ประมาณ 8.10 กิโลเมตร อย่างไรก็ตาม เขตรอยเลื่อนที่สำคัญเกี่ยวกับการเกิดแผ่นดินไหวและมีผลกระทบต่อประเทศไทย ได้แก่ กลุ่มรอยเลื่อนสะแกง และกลุ่มรอยเลื่อนพานหลวง รอยเลื่อนทั้งสองนี้มีแนวแยกต่อเนื่องมาทางตะวันตกของประเทศไทยไล่จากทางตอนบนลงมา ตอนล่าง อันได้แก่ กลุ่มรอยเลื่อนเมย กลุ่มรอยเลื่อนศรีสวัสดิ์ และกลุ่มรอยเลื่อนเจดีย์สามองค์ ในเขตภาคเหนือของประเทศไทยมีกลุ่มรอยเลื่อนแม่ทา กลุ่มรอยเลื่อนเถิน และกลุ่มรอยเลื่อนแม่จัน ซึ่งยังคงมีการเคลื่อนไหวอยู่ และกลุ่มรอยเลื่อนอุตรดิตถ์ เป็นต้น ดังนั้น ผลกระทบจึงอยู่ในระดับต่ำ

## 2) การเกิดสึนามิ

พื้นที่โครงการไม่ได้อยู่ในบริเวณที่ได้รับผลกระทบจากสึนามิ แต่อย่างใด เมื่อปี 2547 เมื่อเกิดคลื่นสึนามิหอบ้างเตือนภัยจะรับสัญญาณเตือนภัยผ่านดาวเทียมหรือคลื่น VHF เพื่อแจ้งเตือนภัยแก่ประชาชน ซึ่งพื้นที่องค์การบริหารส่วนตำบลเชิงทะเล มีการติดตั้งระบบสัญญาณเตือนภัยในพื้นที่เสี่ยง จำนวน 1 จุด คือ หน้าหาดเลพัง มีระยะทางห่างจากพื้นที่โครงการประมาณ 1.50 กิโลเมตร และมีสถานที่พักพิงผู้อพยพชั่วคราว ที่ใกล้ที่สุดคือ วัดเชิงทะเล มีระยะทางห่างจากพื้นที่โครงการประมาณ 1.40 กิโลเมตร เพื่อให้สามารถอพยพไปยังสถานที่อพยพที่ปลอดภัยของพื้นที่โครงการได้ทันทั่วทั้ง ดังนั้น ผลกระทบจากการเกิดสึนามิต่อพื้นที่โครงการจึงอยู่ในระดับต่ำ

#### 4.1.1.4 สภาพภูมิอากาศ อุตุณิยมวิทยา และคุณภาพอากาศ

ผลกระทบที่เกิดขึ้นต่อคุณภาพอากาศโดยรอบพื้นที่โครงการในระยะก่อสร้างส่วนใหญ่เกิดจากการฟุ้งกระจายของฝุ่นละอองจากกิจกรรมการก่อสร้าง และบางส่วนเกิดจากมลพิษจากยานพาหนะที่ขนส่งวัสดุอุปกรณ์ ซึ่งมีรายละเอียดดังนี้

##### 1) มลพิษทางอากาศจากกิจกรรมการก่อสร้างอาคาร

การปรับแต่งพื้นที่ และการก่อสร้างตัวอาคาร อาจทำให้เกิดการฟุ้งกระจายของฝุ่นละอองส่งผลกระทบต่อความเดือดร้อนรำคาญต่อชุมชนข้างเคียง บริษัทที่ปรึกษาได้พิจารณาประเมินผลกระทบของฝุ่นละอองรวม (TSP) และฝุ่นละอองขนาดเล็ก (PM10) มีรายละเอียดดังนี้

**1.1 ประเมินผลกระทบของฝุ่นละอองรวม (TSP) ที่เกิดจากกิจกรรมการก่อสร้าง โดยใช้**  
แบบจำลอง Box Model ของ John G Rau and David C.Wooten, 1996 ดังสมการ

$$C \text{ (mg/m}^3\text{)} = \frac{Q \text{ (mg/s)}}{D \text{ (m)} \times W \text{ (m/s)} \times M \text{ (m)}}$$

กำหนดให้

C	=	ความเข้มข้นของฝุ่นที่เกิดขึ้น (มิลลิกรัม/ลูกบาศก์เมตร)
Q	=	ปริมาณฝุ่นที่เกิดขึ้น (Emissions) (มิลลิกรัม/วินาที) มีค่าดัชนีการระเหย (Precipitation Evaporation Index) ประมาณร้อยละ 50 ซึ่งจะทำให้กิจกรรมการก่อสร้างบนพื้นที่เกิดการฟุ้งกระจายของฝุ่นละอองเข้าสู่บรรยากาศประมาณ 1.2 ตัน/พื้นที่ก่อสร้าง 1 เอเคอร์ (2.53 ไร่)/เดือน หรือ $4.0 \times 10^7$ มิลลิกรัม/เอเคอร์/วัน สำหรับค่าฝุ่นละอองรวม (TSP) และประมาณ 0.11 ตัน/พื้นที่ก่อสร้าง 1 เอเคอร์ (2.53 ไร่)/เดือน หรือ $0.33 \times 10^7$ มิลลิกรัม/เอเคอร์/วัน สำหรับค่าฝุ่นละอองขนาดเล็ก (PM10) (US. EPA.,1977)
D	=	ความกว้างของพื้นที่ (ระยะทางตั้งฉากกับทิศทางลม) ของโครงการเท่ากับ 151.16 เมตร (กรณีลมที่พัดมาจากทิศตะวันตก)
W	=	ความเร็วลม จากสถิติภูมิอากาศ ในคาบ 30 ปี ของสถานีอุตุนิยมวิทยาสนามบินภูเก็ต พบว่ามีค่าเท่ากับ 3.00 knot หรือ 1.54 m/s (1 knot = 0.5144 m/s)
M	=	Mixing Height เป็นสภาพคงตัวของอากาศ เพื่อศึกษาการฟุ้งกระจายของสารมลพิษทางอากาศจากแหล่งกำเนิดมีค่า เท่ากับ 1,600 เมตร แสดงดังตารางที่

4-2

ตารางที่ 4-2 แสดงค่าสูงสุดและค่าเฉลี่ยของ Mixing Height ในแต่ละเดือน

เดือน	ค่าสูงสุด Mixing Height (เมตร)
มกราคม	1,450
กุมภาพันธ์	1,600
มีนาคม	1,455
เมษายน	1,324
พฤษภาคม	1,248
มิถุนายน	1,600
กรกฎาคม	1,457
สิงหาคม	1,370
กันยายน	1,434
ตุลาคม	1,481
พฤศจิกายน	-
ธันวาคม	-
เฉลี่ยตลอดปี	1,441.91

หมายเหตุ : สถานีตรวจวัดภูเก็ต กรมอุตุนิยมวิทยา, 2556

พื้นที่ก่อสร้างของโครงการประมาณ 7-0-80.0 ไร่ หรือ 2.85 เฮกเตอร์

การประเมินปริมาณฝุ่นละอองรวม (TSP) จากการก่อสร้าง

$$\begin{aligned}
 Q &= 4.0 \times 10^7 \text{ มิลลิกรัม/เฮกเตอร์/วัน} \\
 &= 4.0 \times 10^7 \times 2.85 / 24 \\
 &= 4,750,000.00 \text{ มิลลิกรัม/ชั่วโมง} \\
 &= 1,319.44 \text{ มิลลิกรัม/วินาที}
 \end{aligned}$$

ปริมาณฝุ่นละอองรวม (TSP) ที่เกิดขึ้น

$$\begin{aligned}
 C &= 1,319.44 / (151.16 \times 1.54 \times 1,600) \\
 &= 0.00354 \text{ มิลลิกรัม/ลูกบาศก์เมตร}
 \end{aligned}$$

จากการคำนวณ ปริมาณความเข้มข้นของฝุ่นละอองรวม (TSP) ที่เกิดขึ้นจากการก่อสร้างโครงการ มีค่าเท่ากับ 0.00354 มิลลิกรัม/ลูกบาศก์เมตร เมื่อนำไปรวมกับปริมาณฝุ่นละอองรวม (TSP) ที่เกิดขึ้นจริงในปัจจุบันในบริเวณพื้นที่โครงการจะได้ค่าเพิ่มขึ้นในอนาคตในช่วงที่มีการก่อสร้างโดยปริมาณฝุ่นละอองรวม (TSP) บริเวณพื้นที่โครงการ ในวันที่ 21-24 กันยายน 2566 บริเวณจุดตรวจวัดดังกล่าวมีปริมาณฝุ่นละอองรวม (TSP) สูงสุด เท่ากับ 0.036 มิลลิกรัม/ลูกบาศก์เมตร (บริษัท เอ็นไวรอนเม้นท์ รีเสิร์ช แอนด์ เทคโนโลยี จำกัด, กันยายน 2566)

ดังนั้น ปริมาณความเข้มข้นของฝุ่นละอองรวม (TSP) ที่เกิดขึ้นจากกิจกรรมการก่อสร้างโครงการ

$$= 0.00354 + 0.036$$

$$= 0.03954 \quad \text{มิลลิกรัม/ลูกบาศก์เมตร}$$

จากการคำนวณ กิจกรรมการก่อสร้างโครงการจะทำให้ฝุ่นละอองฟุ้งกระจายในพื้นที่ประมาณ 0.03954 มิลลิกรัม/ลูกบาศก์เมตร ซึ่งปริมาณฝุ่นละอองรวม (TSP) ที่เกิดขึ้นดังกล่าวมีค่าอยู่ในเกณฑ์มาตรฐาน (ค่ามาตรฐานฝุ่นละอองรวม (TSP) เฉลี่ย 24 ชั่วโมง เท่ากับ 0.330 มิลลิกรัม/ลูกบาศก์เมตร ตามประกาศคณะกรรมการสิ่งแวดล้อมแห่งชาติ ฉบับที่ 24 พ.ศ. 2547)

## 1.2 ประเมินผลกระทบของฝุ่นละอองขนาดเล็ก (PM10)

การประเมินปริมาณฝุ่นละอองขนาดเล็ก (PM10) จากการก่อสร้าง

$$Q = 0.33 \times 10^7 \quad \text{มิลลิกรัม/เอเคอร์/วัน}$$

$$= 0.33 \times 10^7 \times 2.85 / 24$$

$$= 391,875 \quad \text{มิลลิกรัม/ชั่วโมง}$$

$$= 108.85 \quad \text{มิลลิกรัม/วินาที}$$

ปริมาณฝุ่นละอองขนาดเล็ก (PM10) ที่เกิดขึ้น

$$C = 108.85 / (151.16 \times 1.54 \times 1,600)$$

$$= 0.00029 \quad \text{มิลลิกรัม/ลูกบาศก์เมตร}$$

จากการคำนวณ ปริมาณความเข้มข้นของฝุ่นละอองขนาดเล็ก (PM10) ที่เกิดขึ้นจากกิจกรรมการก่อสร้างอาคารของโครงการ มีค่าเท่ากับ 0.00029 มิลลิกรัม/ลูกบาศก์เมตร เมื่อนำไปรวมกับ ปริมาณฝุ่นละอองขนาดเล็ก (PM10) ที่เกิดขึ้นจริงในปัจจุบัน พิจารณาจากจุดตรวจวัดบริเวณพื้นที่โครงการ ในวันที่ 21-24 กันยายน 2566 บริเวณจุดตรวจวัดดังกล่าวมีปริมาณฝุ่นละอองขนาดเล็ก (PM10) สูงสุดเท่ากับ 0.020 มิลลิกรัม/ลูกบาศก์เมตร (บริษัท เอ็นไวรอนเม้นท์ รีเสิร์ช แอนด์ เทคโนโลยี จำกัด, กันยายน 2566)

ดังนั้น ปริมาณความเข้มข้นของฝุ่นละอองขนาดเล็ก (PM10) ที่เกิดขึ้นจากกิจกรรมการก่อสร้างของโครงการ

$$= 0.00029 + 0.020$$

$$= 0.02029 \quad \text{มิลลิกรัม/ลูกบาศก์เมตร}$$

จากการคำนวณ กิจกรรมการก่อสร้างอาคารของโครงการจะทำให้ฝุ่นละอองฟุ้งกระจายในพื้นที่ประมาณ 0.02029 มิลลิกรัม/ลูกบาศก์เมตร ซึ่งปริมาณฝุ่นละอองขนาดเล็กที่เกิดขึ้นดังกล่าวมีค่าอยู่ในเกณฑ์มาตรฐาน (ค่ามาตรฐานฝุ่นละอองขนาดเล็ก (PM10) เฉลี่ย 24 ชั่วโมง เท่ากับ 0.120 มิลลิกรัม/ลูกบาศก์เมตร ตามประกาศคณะกรรมการสิ่งแวดล้อมแห่งชาติ ฉบับที่ 24 พ.ศ. 2538)

## 2) มลพิษทางอากาศจากยานพาหนะและการทำงานของเครื่องจักรกล

การทำงานของเครื่องจักร และยานพาหนะที่ใช้ในการขนส่งวัสดุทำให้เกิดการระบายมลสารทางอากาศจากการเผาไหม้เชื้อเพลิง เช่น ก๊าซคาร์บอนมอนอกไซด์ (CO) และฝุ่นละอองขนาดเล็ก (PM10) ทั้งนี้ การพิจารณาระดับของผลกระทบ ประเมินได้จากความเข้มข้นและปริมาณฝุ่นละอองที่เกิดขึ้นจากการก่อสร้าง โดยใช้ข้อมูลจาก U.S.EPA. ในการคำนวณดังนี้

### ตารางที่ 4-3 Emission Factor อัตราการระบายสารมลพิษจากยานพาหนะประเภทต่าง ๆ

ประเภทยานพาหนะ	อัตราการระบายสารมลพิษ (กรัม/กิโลเมตร/วัน)				
	PM10	CO	NO <sub>2</sub>	SO <sub>2</sub>	HC
เบนซิน	0.005 <sup>/3</sup>	5.745 <sup>/1</sup>	1.460 <sup>/1</sup>	0.182 <sup>/2</sup>	1.535 <sup>/1</sup>
ดีเซลเล็ก	0.398 <sup>/1</sup>	2.177 <sup>/1</sup>	4.116 <sup>/1</sup>	0.117 <sup>/2</sup>	0.984 <sup>/1</sup>
ดีเซลใหญ่	1.855 <sup>/1</sup>	11.887 <sup>/1</sup>	28.478 <sup>/1</sup>	0.534 <sup>/2</sup>	3.074 <sup>/1</sup>
จักรยายนต์	0.150 <sup>/3</sup>	5.868 <sup>/1</sup>	0.051 <sup>/1</sup>	0.041 <sup>/2</sup>	8.552 <sup>/1</sup>

หมายเหตุ <sup>/1</sup> คือ ค่าจากการทำ CVS สำหรับเครื่องยนต์ดีเซลขนาดเล็ก และเครื่องยนต์ดีเซลขนาดใหญ่

<sup>/2</sup> คือ คำนวณจากปริมาณองค์ประกอบกำมะถันในน้ำมันเชื้อเพลิง

<sup>/3</sup> คือ จากรายงาน PM Abatement Strategy for Bangkok Metropolitan Area", กันยายน 2541

ที่มา : กรมควบคุมมลพิษ, 2543

จากอัตราการระบายมลสารจากอุปกรณ์การก่อสร้างข้างต้น สามารถคำนวณหาความเข้มข้นของมลสารต่างๆ ที่เกิดขึ้น โดยใช้สมการดังนี้

$$C \text{ (mg/m}^3\text{)} = \frac{Q \text{ (mg/s)}}{D \text{ (m)} \times W \text{ (m/s)} \times M \text{ (m)}}$$

กำหนดให้

C = ความเข้มข้นของมลสารที่เกิดขึ้น (มิลลิกรัม/ลูกบาศก์เมตร)

Q = อัตราการปล่อยมลสาร (มิลลิกรัม/วินาที) สมประสิทธิ์ตัวคูณของการปล่อยมลพิษ (ตารางที่ 4-11) x ระยะทางวิ่งภายในโครงการ x จำนวนรถ

D = ความกว้างของพื้นที่ (ระยะทางตั้งฉากกับทิศทางลม) ของโครงการเท่ากับ 151.16 เมตร (กรณีลมที่พัดมาจากทิศตะวันตก)

W = ความเร็วลม จากสถิติภูมิอากาศ ในคาบ 30 ปี ของสถานีอุตุนิยมวิทยาสยามบินภูเก็ท พบว่ามีค่าเท่ากับ 3.00 knot หรือ 1.54 m/s (1 knot = 0.5144 m/s)

M = Mixing Height เป็นสภาพคงตัวของอากาศ เพื่อศึกษา การฟุ้งกระจายของสารมลพิษทางอากาศจาก แหล่งกำเนิดมีค่า เท่ากับ 1,600 เมตร แสดงดังตารางที่ 4-2

กำหนดให้ ระยะทางที่วิ่งเข้าสู่พื้นที่โครงการในพื้นที่ยโครงการ = 0.07 กิโลเมตร

จำนวนรถยนต์ที่วิ่งในโครงการเป็นรถขนส่งแรงงาน จำนวน 3 คัน และรถขนส่งวัสดุอุปกรณ์ก่อสร้าง จำนวน 12 คัน รวมทั้งหมดจำนวน 15 คัน และรถทุกคันวิ่งเข้ามาในพื้นที่โครงการใน 1 ชั่วโมง

หมายเหตุ : 1. ดีเซลเล็ก ได้แก่ รถขนส่งแรงงาน จำนวน 3 คัน

2. ดีเซลใหญ่ ได้แก่ รถขนส่งวัสดุอุปกรณ์ก่อสร้างขนาด 6 ล้อ 8 ล้อ และ 10 ล้อ จำนวน 12 คัน

โดยสามารถคำนวณหาปริมาณความเข้มข้นของสารมลพิษของโครงการ ได้ดังนี้

**(1) ฝุ่นละอองขนาดเล็ก (PM10)**

$$\begin{aligned} Q_{\text{ดีเซลเล็ก}} &= 0.398 \times 1,000 \times 0.07 \times 3 \\ &= 83.58 \quad \text{มิลลิกรัม/ชั่วโมง} \\ &= 0.02 \quad \text{มิลลิกรัม/วินาที} \end{aligned}$$

$$\begin{aligned} C_{\text{ดีเซลเล็ก}} &= 0.02 / (151.16 \times 1.54 \times 1,600) \\ &= 0.00000005 \quad \text{มิลลิกรัม/ลูกบาศก์เมตร} \end{aligned}$$

ปริมาณความเข้มข้นของฝุ่นละอองขนาดเล็ก (PM10) ที่เกิดขึ้นจากท่อไอเสียรถขนส่งดีเซลเล็กของโครงการ มีค่าเท่ากับ 0.00000005 มิลลิกรัม/ลูกบาศก์เมตร

$$\begin{aligned} Q_{\text{ดีเซลใหญ่}} &= 1.855 \times 1,000 \times 0.07 \times 12 \\ &= 1,558.20 \quad \text{มิลลิกรัม/ชั่วโมง} \\ &= 0.43 \quad \text{มิลลิกรัม/วินาที} \end{aligned}$$

$$\begin{aligned} C_{\text{ดีเซลใหญ่}} &= 0.43 / (151.16 \times 1.54 \times 1,600) \\ &= 0.00000115 \quad \text{มิลลิกรัม/ลูกบาศก์เมตร} \end{aligned}$$

ปริมาณความเข้มข้นของฝุ่นละอองขนาดเล็ก (PM10) ที่เกิดขึ้นจากท่อไอเสียรถขนส่งดีเซลใหญ่ของโครงการ มีค่าเท่ากับ 0.00000115 มิลลิกรัม/ลูกบาศก์เมตร

$$\begin{aligned} C &= C_{\text{ดีเซลเล็ก}} + C_{\text{ดีเซลใหญ่}} \\ &= 0.00000005 + 0.00000115 \\ &= 0.0000012 \quad \text{มิลลิกรัม/ลูกบาศก์เมตร} \end{aligned}$$

จากการคำนวณ ปริมาณความเข้มข้นของปริมาณฝุ่นละอองขนาดเล็ก (PM10) ที่เกิดขึ้นจากท่อไอเสียรถขนส่งของโครงการ มีค่าเท่ากับ 0.0000012 มิลลิกรัม/ลูกบาศก์เมตร เมื่อนำไปรวมกับปริมาณฝุ่นละอองขนาดเล็ก (PM10) ที่เกิดขึ้นจริงในปัจจุบันในบริเวณพื้นที่โครงการจะได้ค่าเพิ่มขึ้นในอนาคตในช่วงที่ก่อสร้างโครงการ โดยปริมาณฝุ่นละอองขนาดเล็กบริเวณพื้นที่โครงการ ในวันที่ 21-

24 กันยายน 2566 บริเวณจุดตรวจวัดดังกล่าวมีปริมาณฝุ่นละอองขนาดเล็กสูงสุด เท่ากับ 0.020 มิลลิกรัม/ลูกบาศก์เมตร (บริษัท เอ็นไวรอนเม้นท์ รีเสิร์ช แอนด์ เทคโนโลยี จำกัด, กันยายน 2566)

ดังนั้น ปริมาณฝุ่นละอองขนาดเล็ก (PM10) ที่เกิดขึ้นจากท่อไอเสียรถยนต์ของโครงการ

$$= 0.0000012 + 0.020$$

$$= 0.0200012 \quad \text{มิลลิกรัม/ลูกบาศก์เมตร}$$

จากการคำนวณ ท่อไอเสียรถยนต์ของโครงการจะทำให้ฝุ่นละอองฟุ้งกระจายในพื้นที่ประมาณ 0.0200012 มิลลิกรัม/ลูกบาศก์เมตร ซึ่งปริมาณฝุ่นละอองขนาดเล็กที่เกิดขึ้นดังกล่าวมีค่าอยู่ในเกณฑ์มาตรฐาน (ค่ามาตรฐานฝุ่นละอองขนาดเล็ก (PM10) เฉลี่ย 24 ชั่วโมง เท่ากับ 0.120 มิลลิกรัม/ลูกบาศก์เมตร ตามประกาศคณะกรรมการสิ่งแวดล้อมแห่งชาติ ฉบับที่ 24 พ.ศ. 2538)

## (2) ก๊าซคาร์บอนมอนนอกไซด์ (CO)

$$\begin{aligned} Q_{\text{ดีเซลเล็ก}} &= 2.177 \times 1,000 \times 0.07 \times 3 \\ &= 457.17 \quad \text{มิลลิกรัม/ชั่วโมง} \\ &= 0.13 \quad \text{มิลลิกรัม/วินาที} \end{aligned}$$

$$\begin{aligned} C_{\text{ดีเซลเล็ก}} &= 0.13 / (151.16 \times 1.54 \times 1,600) \\ &= 0.0000003 \quad \text{มิลลิกรัม/ลูกบาศก์เมตร} \end{aligned}$$

ปริมาณความเข้มข้นของก๊าซคาร์บอนมอนนอกไซด์ (CO) ที่เกิดขึ้นจากท่อไอเสียรถยนต์ส่งดีเซลเล็กของโครงการ มีค่าเท่ากับ 0.0000003 มิลลิกรัม/ลูกบาศก์เมตร

$$\begin{aligned} Q_{\text{ดีเซลใหญ่}} &= 11.887 \times 1,000 \times 0.07 \times 12 \\ &= 9,985.08 \quad \text{มิลลิกรัม/ชั่วโมง} \\ &= 2.77 \quad \text{มิลลิกรัม/วินาที} \end{aligned}$$

$$\begin{aligned} C_{\text{ดีเซลใหญ่}} &= 2.77 / (151.16 \times 1.54 \times 1,600) \\ &= 0.0000074 \quad \text{มิลลิกรัม/ลูกบาศก์เมตร} \end{aligned}$$

ปริมาณความเข้มข้นของก๊าซคาร์บอนมอนนอกไซด์ (CO) ที่เกิดขึ้นจากท่อไอเสียรถยนต์ส่งดีเซลใหญ่ของโครงการ มีค่าเท่ากับ 0.0000074 มิลลิกรัม/ลูกบาศก์เมตร

$$\begin{aligned} C &= C_{\text{ดีเซลเล็ก}} + C_{\text{ดีเซลใหญ่}} \\ &= 0.0000003 + 0.0000074 \\ &= 0.0000077 \quad \text{มิลลิกรัม/ลูกบาศก์เมตร} \end{aligned}$$



จากการคำนวณ ปริมาณความเข้มข้นของก๊าซคาร์บอนมอนนอกไซด์ (CO) ที่เกิดขึ้นจากท่อไอเสียรถยนต์ของโครงการ มีค่าเท่ากับ 0.0000077 มิลลิกรัม/ลูกบาศก์เมตร เมื่อนำไปรวมกับปริมาณก๊าซคาร์บอนมอนนอกไซด์ ที่เกิดขึ้นจริงในปัจจุบันในบริเวณพื้นที่โครงการจะได้ค่าเพิ่มขึ้นในอัตราในช่วงที่ก่อสร้างโครงการ โดยปริมาณก๊าซคาร์บอนมอนนอกไซด์บริเวณพื้นที่โครงการ ในวันที่ 21-22 กันยายน 2566 บริเวณจุดตรวจวัดดังกล่าวมีปริมาณก๊าซคาร์บอนมอนนอกไซด์ เท่ากับ 0.7 มิลลิกรัม/ลูกบาศก์เมตร (บริษัท เอ็นไวรอนเม้นท์ รีเสิร์ช แอนด์ เทคโนโลยี จำกัด, กันยายน 2566)

ดังนั้น ปริมาณก๊าซคาร์บอนมอนนอกไซด์ (CO) ที่เกิดขึ้นจากท่อไอเสียรถยนต์ของโครงการ

$$= 0.0000077 + 0.7$$

$$= 0.7000077 \quad \text{มิลลิกรัม/ลูกบาศก์เมตร}$$

จากการคำนวณท่อไอเสียรถยนต์ของโครงการจะทำให้ก๊าซคาร์บอนมอนนอกไซด์ฟุ้งกระจายในพื้นที่ 0.7000077 มิลลิกรัม/ลูกบาศก์เมตร ซึ่งปริมาณก๊าซคาร์บอนมอนนอกไซด์ที่เกิดขึ้นดังกล่าวมีค่าอยู่ในเกณฑ์มาตรฐาน (ค่ามาตรฐานก๊าซคาร์บอนมอนนอกไซด์ (CO) เฉลี่ย 1 ชั่วโมง ไม่เกิน 34.2 มิลลิกรัม/ลูกบาศก์เมตร ตามประกาศคณะกรรมการสิ่งแวดล้อมแห่งชาติ ฉบับที่ 10 พ.ศ. 2538)

#### ตารางที่ 4-4 ค่าความเข้มข้นของมลพิษจากกิจกรรมการก่อสร้างและจากท่อไอเสียรถยนต์ เปรียบเทียบกับมาตรฐาน

มลพิษ	ความเข้มข้นของ มลพิษที่เกิดขึ้น ในปัจจุบัน*** (มก./ลบ.ม.)	ความเข้มข้นของ มลพิษจาก การคำนวณ (มก./ลบ.ม.)	ความเข้มข้นสาร มลพิษคาดว่าจะ เกิดขึ้นในอนาคต (มก./ลบ.ม.)	ค่ามาตรฐาน (มก./ลบ.ม.)
ฝุ่นละอองรวม (TSP)**	0.036	0.00354	0.03954	ไม่เกิน 0.330 <sup>/1,2</sup>
ฝุ่นละอองขนาดเล็ก (PM10)**	0.020	0.0002912	0.0202912	ไม่เกิน 0.120 <sup>/1,2</sup>
ก๊าซคาร์บอนมอนนอกไซด์ (CO)*	0.7	0.0000077	0.7000077	ไม่เกิน 34.2 <sup>/1</sup>

หมายเหตุ \* ก๊าซคาร์บอนมอนนอกไซด์ คิดที่ค่าเฉลี่ย 1 ชั่วโมง

\*\* ฝุ่นละอองรวมและฝุ่นละอองขนาดเล็กกว่า 10 ไมครอน คิดที่ค่าเฉลี่ย 24 ชั่วโมง

/1 ค่ามาตรฐานตามประกาศคณะกรรมการสิ่งแวดล้อมแห่งชาติ ฉบับที่ 10 (พ.ศ.2538) เรื่อง กำหนดมาตรฐานคุณภาพอากาศในบรรยากาศโดยทั่วไป

/2 ค่ามาตรฐานตามประกาศคณะกรรมการสิ่งแวดล้อมแห่งชาติ ฉบับที่ 24 (พ.ศ. 2547) เรื่อง กำหนดมาตรฐานคุณภาพอากาศในบรรยากาศโดยทั่วไป

ที่มา : \*\*\*บริษัท เอ็นไวรอนเม้นท์ รีเสิร์ช แอนด์ เทคโนโลยี จำกัด, กันยายน 2566

จากการคำนวณพบว่า ความเข้มข้นของมลพิษจากกิจกรรมการก่อสร้างและจากเครื่องจักรและยานพาหนะที่ใช้ในช่วงก่อสร้างมีค่าต่ำกว่ามาตรฐานที่กำหนดค่อนข้างมาก นอกจากนี้ เครื่องจักรดังกล่าวเมื่อใช้ปฏิบัติงานจะจำกัดเฉพาะภายในพื้นที่ก่อสร้างของโครงการเท่านั้น เกิดเพียงช่วงเวลานั้นๆ ซึ่งพื้นที่ก่อสร้างจะเป็นพื้นที่เปิดโล่ง สามารถถ่ายเทอากาศอย่างสะดวก และการทำงานของ

เครื่องจักรกลไม่ได้ทำงานพร้อมกันทั้งหมด ดังนั้น การก่อสร้างโครงการจึงส่งผลกระทบต่อคุณภาพอากาศอยู่ในระดับต่ำ

### 3) การประเมินผลกระทบของฝุ่นละอองที่เกิดจากการก่อสร้าง

การประเมินผลกระทบของฝุ่นละอองที่เกิดจากการก่อสร้าง อ้างอิงจากแนวทางการประเมินความเสี่ยงและการกำหนดมาตรการลดผลกระทบของฝุ่นละอองที่เกิดจากการก่อสร้าง ซึ่งจัดทำโดยคณะกรรมการผู้ชำนาญการพิจารณารายงานการวิเคราะห์ผลกระทบสิ่งแวดล้อมด้านอาคาร การจัดสรรที่ดิน และการบริการชุมชน สำนักงานนโยบายและแผนทรัพยากรธรรมชาติและสิ่งแวดล้อม กรมสภาพัฒน์, 2560) โดยจำแนกประเภทของกิจกรรมที่เกิดขึ้นในพื้นที่ก่อสร้างที่อาจก่อให้เกิดฝุ่นละอองแบ่งออกเป็น 4 ประเภท ดังนี้

1. การรื้อถอนสิ่งปลูกสร้าง (Demolition)
2. การปรับเตรียมพื้นที่ (Earthworks)
3. การก่อสร้าง (Construction)
4. การขนส่งวัสดุก่อสร้าง (Trackout)

โครงการไม่มีการรื้อถอนอาคารแต่อย่างใด

การจำแนกผลกระทบที่อาจเกิดปัญหาจากฝุ่นละออง แบ่งออกได้ดังนี้

1. การรบกวนและความรำคาญที่เกิดจากการตกสะสมของฝุ่นละออง (Dust Soiling)
2. ความเสี่ยงต่อสุขภาพเนื่องจากการหายใจฝุ่นละอองขนาดเล็ก (PM10) (Human Health Impacts)
3. ความเสียหายที่จะเกิดขึ้นกับระบบนิเวศ (Ecological Impacts)

โครงการโรงแรม เชิงทะเล รีสอร์ท พื้นที่ก่อสร้างอยู่ใน หมู่ที่ 4 ตำบลเชิงทะเล อำเภอถลาง จังหวัดภูเก็ต เป็นโครงการประเภทโรงแรม สามารถประเมินผลกระทบของฝุ่นละอองที่เกิดจากการก่อสร้างได้ ดังนี้

#### 1) การพิจารณาความจำเป็นที่ต้องทำการประเมินอย่างละเอียด

- Human Receptor ☒ มีผู้ได้รับผลกระทบภายในระยะ 100 เมตร จากพื้นที่ก่อสร้าง
- Ecological Receptor ☒ พื้นที่โครงการห่างจากหาดเลพัง 1.50 กิโลเมตร ไม่อยู่ใกล้พื้นที่อนุรักษ์

มีผู้ได้รับผลกระทบเข้าเกณฑ์ จึงทำการประเมินในข้อ 2 ต่อ

2) การประเมินโอกาสที่จะเกิดผลกระทบที่เกิดจากฝุ่นละออง โดยการจำแนกขนาดของแต่ละกิจกรรมการก่อสร้างออกเป็นของแต่ละกิจกรรม และจำแนกความอ่อนไหวของผู้ได้รับผลกระทบ

2.1) การจำแนกตามขนาดและประเภทของแต่ละกิจกรรม เพื่อนำไปสู่การประเมินศักยภาพของผลกระทบที่จะเกิดขึ้น โดยสามารถจำแนกตามขนาดของแต่ละกิจกรรม แบ่งออกเป็น กิจกรรมขนาดเล็ก กลาง และใหญ่ ดังนี้

กิจกรรมที่มีขนาดใหญ่ คือ กิจกรรมที่ก่อให้เกิดผลกระทบรุนแรงมาก

กิจกรรมที่มีขนาดกลาง คือ กิจกรรมที่ก่อให้เกิดผลกระทบรุนแรงปานกลาง

กิจกรรมที่มีขนาดเล็ก คือ กิจกรรมที่ก่อให้เกิดผลกระทบรุนแรงต่ำ

จากขนาดและประเภทของแต่ละกิจกรรมในโครงการ จะก่อให้เกิดระดับความรุนแรงของการเกิดฝุ่นละออง แสดงดังตารางที่ 4-5

ตารางที่ 4-5 การคาดการณ์ระดับการเกิดฝุ่นจากพื้นที่ก่อสร้าง

กิจกรรม	โครงการ	ระดับความรุนแรงของการเกิดฝุ่นละออง
การรื้อถอน (Demolition)	-	ไม่มี
การเตรียมพื้นที่ (Earthworks)	- ขนาดพื้นที่ก่อสร้าง 11,520.00 ตารางเมตร ตารางเมตร	สูง
การก่อสร้าง (Construction)	- อาคาร ค.ส.ล. สูง 7 ชั้น จำนวน 3 อาคาร อาคาร ค.ส.ล. สูง 2 ชั้น จำนวน 1 อาคาร อาคาร ค.ส.ล. สูงชั้นเดียว จำนวน 2 อาคาร และอาคารสระว่ายน้ำ น้ำ จำนวน 1 อาคาร มีพื้นที่ใช้สอยอาคารรวม 23,204.74 ตารางเมตร - มีปริมาตรอาคารคอนกรีตรวม 507,597.01 ลูกบาศก์เมตร	สูง
การขนส่งวัสดุก่อสร้าง (Trackout)	- มีการขนส่งวัสดุก่อสร้างผ่านทางสาธารณะประโยชน์ ประมาณ 15 เที่ยว/วัน	ปานกลาง

2.2) การจำแนกความอ่อนไหวของผู้ได้รับผลกระทบในบริเวณโดยรอบพื้นที่ก่อสร้าง

ขั้นตอนนี้จะระบุถึงความอ่อนไหวของผู้รับผลกระทบในพื้นที่รอบบริเวณก่อสร้าง โดยคำนึงถึงความหนาแน่นของประชากรที่ระยะต่างๆ และความเข้มข้นของปริมาณฝุ่นอนุภาคละเอียด PM10 ที่มีอยู่เดิมในพื้นที่รวมกับที่เกิดจากกิจกรรมการก่อสร้าง โดยใช้หลักเกณฑ์ ต่อไปนี้

1. ความอ่อนไหวจากผลกระทบของการสะสมฝุ่นซึ่งทำให้เกิดความเดือดร้อนรำคาญ
2. ความอ่อนไหวจากผลกระทบต่อสุขภาพจากการหายใจอนุภาคฝุ่นขนาดเล็ก PM10
3. ความอ่อนไหวจากผลกระทบต่อแหล่งระบบนิเวศที่อาจทำให้ระบบนิเวศสูญเสียหน้าที่

การประเมินความเข้มข้นของฝุ่นละอองจากการก่อสร้างโครงการ แสดงดังตารางที่ 4-6 การจัดจำแนกกลุ่มอ่อนไหวต่อการได้รับผลกระทบ แสดงดังตารางที่ 4-7 และผลการประเมินความอ่อนไหวรวมของพื้นที่ แสดงดังตารางที่ 4-8 การประเมินระดับความอ่อนไหวจากผลกระทบต่อสุขภาพจากอนุภาคฝุ่น แสดงดังตารางที่ 4-9 และการประเมินระดับความอ่อนไหวจากผลกระทบต่อแหล่งระบบนิเวศ แสดงดังตารางที่ 4-10

ตารางที่ 4-6 ความเข้มข้นของฝุ่นละอองจากการก่อสร้างโครงการ

ฤดูกาล	ทิศทางลม	ความเข้มข้นของฝุ่นละอองจากการก่อสร้างโครงการ	
ฤดูฝน	- ในช่วงเดือนเดือนพฤษภาคมถึงเดือนมิถุนายน เป็นลมตะวันออกเฉียงใต้ ทิศตะวันตก คือ ที่ดินบุคคลอื่น (ต้นไม้และวัชพืชปกคลุม)	$C_{TSP} (mg/m^3)$	$= \frac{Q (mg/s)}{D (m) \times W (m/s) \times M (m)}$
		$C_{TSP}$	$= 1,319.44 / (151.16 \times 1.54 \times 1,600)$
			$= 0.00354$ มิลลิกรัม/ลูกบาศก์เมตร
		รวมกับค่า TSP ที่ตรวจวัด	$= 0.00354 + 0.036$
			$= 0.03954$ มิลลิกรัม/ลูกบาศก์เมตร
		$C_{PM10} (mg/m^3)$	$= \frac{Q (mg/s)}{D (m) \times W (m/s) \times M (m)}$
		$C_{PM10}$	$= 108.85 / (151.16 \times 1.54 \times 1,600)$
			$= 0.00029$ มิลลิกรัม/ลูกบาศก์เมตร
ฤดูแล้ง	- ในช่วงเดือนเมษายนถึงเดือนตุลาคม เป็นลมตะวันตก ผลกระทบจะเกิดทางด้านทิศตะวันออก คือ ที่ดินบุคคลอื่น (ต้นไม้และวัชพืชปกคลุม) และทางสาธารณประโยชน์ กว้างประมาณ 4.00 เมตร (รวมเขตทาง)	$C_{TSP} (mg/m^3)$	$= \frac{Q (mg/s)}{D (m) \times W (m/s) \times M (m)}$
		$C_{TSP}$	$= 1,319.44 / (151.16 \times 1.54 \times 1,600)$
			$= 0.00354$ มิลลิกรัม/ลูกบาศก์เมตร
		รวมกับค่า TSP ที่ตรวจวัด	$= 0.00354 + 0.036$
			$= 0.03954$ มิลลิกรัม/ลูกบาศก์เมตร
		$C_{PM10} (mg/m^3)$	$= \frac{Q (mg/s)}{D (m) \times W (m/s) \times M (m)}$
		$C_{PM10}$	$= 108.85 / (151.16 \times 1.54 \times 1,600)$
			$= 0.00029$ มิลลิกรัม/ลูกบาศก์เมตร
		รวมกับค่า PM10 ที่ตรวจวัด	$= 0.00029 + 0.031$
			$= 0.03129$ มิลลิกรัม/ลูกบาศก์เมตร

ตารางที่ 4-7 การจัดจำแนกกลุ่มอ่อนไหวต่อการได้รับผลกระทบ

ประเภทผลกระทบ	โครงการ	ความอ่อนไหวของผู้ได้รับผลกระทบ
ผลกระทบจากการตกสะสมฝุ่นทำให้เดือดร้อนรำคาญ	<ul style="list-style-type: none"> <li>- ในรัศมี 100 เมตร มีครัวเรือน 16 ครัวเรือน และสถานประกอบการ 11 แห่ง มีจำนวนผู้พักอาศัยรวม 190 คน</li> <li>- TSP = 0.03954 มิลลิกรัม/ลูกบาศก์เมตร</li> </ul>	สูง
ต่อสุขภาพ	<ul style="list-style-type: none"> <li>- สถานที่ที่ผู้คนในที่อาศัยอยู่ใกล้สถานที่ก่อสร้างอาจได้รับสัมผัสฝุ่นละออง (PM10) เป็นเวลา 24 ชั่วโมง/วัน</li> <li>- ผลการประเมินปริมาณ PM10 = 0.03129 มิลลิกรัม/ลูกบาศก์เมตร</li> </ul>	สูง
ต่อระบบนิเวศ	<ul style="list-style-type: none"> <li>- ไม่มีระบบนิเวศที่ถูกกำหนดให้เป็นพื้นที่อนุรักษ์ในระยะ 350 เมตร</li> </ul>	ต่ำ

ความอ่อนไหว ของผู้รับฝุ่น	จำนวนผู้รับ ฝุ่น	ระยะห่างระหว่างผู้รับฝุ่นจากแหล่งกำเนิดฝุ่น (เมตร)					
		< 50		< 100		< 350	
		ค่าสำรวจ (จำนวน)	เกณฑ์วินิจฉัย	ค่าสำรวจ (จำนวน)	เกณฑ์วินิจฉัย	ค่าสำรวจ (จำนวน)	เกณฑ์วินิจฉัย
สูง	> 100		สูง		ปานกลาง		ต่ำ
	10-100		ปานกลาง	190	ต่ำ		ต่ำ
	1-10		ต่ำ		ต่ำ		ต่ำ
ปานกลาง	> 1		ต่ำ		ต่ำ		ต่ำ
ต่ำ	> 1		ต่ำ		ต่ำ		ต่ำ

ความ อ่อนไหว ของผู้รับ ฝุ่น	ความเข้มข้น ของ PM <sub>10</sub> ใน บรรยากาศ	จำนวนผู้รับ ผลกระทบ	ระยะห่างระหว่างผู้รับฝุ่นจากแหล่งกำเนิดฝุ่น (เมตร)					
			< 50		< 100		< 350	
			ค่าสำรวจ (จำนวน)	เกณฑ์วินิจฉัย	ค่าสำรวจ (จำนวน)	เกณฑ์วินิจฉัย	ค่าสำรวจ (จำนวน)	เกณฑ์วินิจฉัย
สูง	> 75 ไมโครกรัม/ลบ.ม.	> 100		สูง		สูง		ปานกลาง
		10-100		สูง		ปานกลาง		ต่ำ
		1-10		ปานกลาง		ต่ำ		ต่ำ
	67 - 75 ไมโครกรัม/ลบ.ม.	> 100		สูง		ปานกลาง		ต่ำ
		10-100		ปานกลาง		ต่ำ		ต่ำ
		1-10		ปานกลาง		ต่ำ		ต่ำ
	57 - 67 ไมโครกรัม/ลบ.ม.	> 100		ปานกลาง		ต่ำ		ต่ำ
		10-100		ปานกลาง		ต่ำ		ต่ำ
		1-10		ต่ำ		ต่ำ		ต่ำ
	< 57 ไมโครกรัม/ลบ.ม.	> 100		ต่ำ		ต่ำ		ต่ำ
		10-100		ต่ำ	190	ต่ำ		ต่ำ
		1-10		ต่ำ		ต่ำ		ต่ำ
ปานกลาง	-	> 10		ปานกลาง		ต่ำ		ต่ำ
ปานกลาง	-	1-10		ต่ำ		ต่ำ		ต่ำ
ต่ำ	-	> 1		ต่ำ		ต่ำ		ต่ำ



ตารางที่ 4-10 การประเมินระดับความอ่อนไหวจากผลกระทบต่อแหล่งระบบนิเวศ

ความอ่อนไหวของระบบนิเวศ (Receptor Sensitivity)	ระยะห่างระหว่างผู้รับฝุ่นจากแหล่งกำเนิดฝุ่น (เมตร)	
	< 50	< 350
สูง	สูง	ปานกลาง
ปานกลาง	ปานกลาง	ต่ำ
ต่ำ	ต่ำ	ต่ำ

2.3) ขั้นตอนที่เกิดจากการร่วมประเมินระหว่าง ขั้นตอนที่ 2.1 และ 2.2 เพื่อเป็นสิ่งที่บ่งบอกถึงความเสี่ยงของผลกระทบจากฝุ่นละออง โดยผลที่ออกมาจะแสดงในรูปของระดับของความเสี่ยง คือ ความเสี่ยง ในระดับสูง ปานกลาง และต่ำ ดังนี้

ตารางที่ 4-11 ความเสี่ยงของผลกระทบจากการเตรียมพื้นที่กรณีผลกระทบจากการตกสะสมฝุ่น

ความอ่อนไหวของพื้นที่	ขนาดของแหล่งกำเนิดฝุ่น		
	มาก	ปานกลาง	น้อย
สูง	สูง		
ปานกลาง			
ต่ำ			

ตารางที่ 4-12 ความเสี่ยงของผลกระทบจากการก่อสร้างกรณีผลกระทบจากการตกสะสมฝุ่น

ความอ่อนไหวของพื้นที่	ขนาดของแหล่งกำเนิดฝุ่น		
	มาก	ปานกลาง	น้อย
สูง	สูง		
ปานกลาง			
ต่ำ			

ตารางที่ 4-13 ความเสี่ยงของผลกระทบจากการขนส่งวัสดุก่อสร้างกรณีผลกระทบจากการตกสะสมฝุ่น

ความอ่อนไหวของพื้นที่	ขนาดของแหล่งกำเนิดฝุ่น		
	มาก	ปานกลาง	น้อย
สูง		ปานกลาง	
ปานกลาง			
ต่ำ			

**ตารางที่ 4-14 ความเสี่ยงของผลกระทบจากการเตรียมพื้นที่กรณีผลกระทบต่อสุขภาพ**

ความอ่อนไหวของพื้นที่	ขนาดของแหล่งกำเนิดฝุ่น		
	มาก	ปานกลาง	น้อย
สูง	สูง		
ปานกลาง			
ต่ำ			

**ตารางที่ 4-15 ความเสี่ยงของผลกระทบจากการก่อสร้างกรณีผลกระทบต่อสุขภาพ**

ความอ่อนไหวของพื้นที่	ขนาดของแหล่งกำเนิดฝุ่น		
	มาก	ปานกลาง	น้อย
สูง	สูง		
ปานกลาง			
ต่ำ			

**ตารางที่ 4-16 ความเสี่ยงของผลกระทบจากการขนส่งวัสดุก่อสร้างกรณีผลกระทบต่อสุขภาพ**

ความอ่อนไหวของพื้นที่	ขนาดของแหล่งกำเนิดฝุ่น		
	มาก	ปานกลาง	น้อย
สูง		ปานกลาง	
ปานกลาง			
ต่ำ			

**ตารางที่ 4-17 ความเสี่ยงของผลกระทบจากการเตรียมพื้นที่กรณีผลกระทบต่อระบบนิเวศ**

ความอ่อนไหวของพื้นที่	ขนาดของแหล่งกำเนิดฝุ่น		
	มาก	ปานกลาง	น้อย
สูง			
ปานกลาง			
ต่ำ	ต่ำ		

**ตารางที่ 4-18 ความเสี่ยงของผลกระทบจากการก่อสร้างกรณีผลกระทบต่อระบบนิเวศ**

ความอ่อนไหวของพื้นที่	ขนาดของแหล่งกำเนิดฝุ่น		
	มาก	ปานกลาง	น้อย
สูง			
ปานกลาง			
ต่ำ	ต่ำ		

**ตารางที่ 4-19 ความเสี่ยงของผลกระทบจากการขนส่งวัสดุก่อสร้างกรณีผลกระทบต่อระบบนิเวศ**

ความอ่อนไหวของพื้นที่	ขนาดของแหล่งกำเนิดฝุ่น		
	มาก	ปานกลาง	น้อย
สูง			
ปานกลาง			
ต่ำ		ต่ำ	

สรุประดับความเสี่ยงของฝุ่นละอองต่อการอ่อนไหวของพื้นที่โดยรอบ ที่จะนำไปสู่การเลือกมาตรการป้องกันเพื่อลดผลกระทบฝุ่นจากการก่อสร้างอาคาร แสดงดังตารางที่ 4-20

**ตารางที่ 4-20 สรุประดับความเสี่ยงของฝุ่นละอองต่อการอ่อนไหวของพื้นที่โดยรอบ**

ผลกระทบ	ความอ่อนไหวของพื้นที่โดยรอบ		
	การเตรียมพื้นที่	การก่อสร้าง	การขนส่งวัสดุก่อสร้าง
การตกสะสมฝุ่น	สูง	สูง	ปานกลาง
สุขภาพ	สูง	สูง	ปานกลาง
ระบบนิเวศ	ต่ำ	ต่ำ	ต่ำ

จากการประเมินผลกระทบฝุ่นละอองจากการก่อสร้างของโครงการตามแนวทางการประเมินความเสี่ยงและการกำหนดมาตรการเพื่อลดผลกระทบของฝุ่นละอองที่เกิดจากการก่อสร้างอาคาร (กุมภาพันธ์ 2560) พบว่า ระดับความเสี่ยงของฝุ่นละอองต่อการอ่อนไหวของพื้นที่โดยรอบ คือ ผลกระทบการตกสะสมฝุ่นและสุขภาพจากการเตรียมพื้นที่และจากการก่อสร้าง อยู่ในระดับสูง และผลกระทบการตกสะสมฝุ่นและสุขภาพจากการขนส่งวัสดุก่อสร้าง อยู่ในระดับปานกลาง สำหรับผลกระทบต่อระบบนิเวศจากการเตรียมพื้นที่ การก่อสร้าง และขนส่งวัสดุก่อสร้าง อยู่ในระดับต่ำ

**3) การคัดเลือกมาตรการเพื่อควบคุมและลดผลกระทบของฝุ่นของโครงการ**

มาตรการด้านการประชาสัมพันธ์

1. ทำป้ายขนาดไม่น้อยกว่า 2 x 4 เมตร แสดงระยะเวลาที่ใช้ในการก่อสร้าง และเวลาเริ่มและหยุดกิจกรรมก่อสร้างในแต่ละวัน พร้อมระบุชื่อ และเบอร์โทรศัพท์ ของผู้รับผิดชอบในการควบคุมการก่อสร้าง เขตหรือองค์การบริหารส่วนท้องถิ่นที่มีหน้าที่ควบคุมการก่อสร้าง และรหัสบอกมาตรการควบคุมและลดผลกระทบสิ่งแวดล้อม โดยติดไว้บริเวณที่มีการก่อสร้างให้เห็นอย่างชัดเจน

มาตรการด้านการจัดการพื้นที่ก่อสร้าง

1. จัดทำระบบบันทึกข้อร้องเรียน เกี่ยวกับปัญหาฝุ่น เสียง และกลิ่นสะเทือนจากการก่อสร้าง และระบุผลการแก้ไข ที่สามารถตรวจสอบระบบบันทึกดังกล่าว เมื่อมีการร้องขอหรือ ตรวจสอบ ทั้งนี้ ต้องระบุชื่อ วัน และเวลาที่ร้องเรียน รวมทั้งกิจกรรมที่ได้ดำเนินการตามข้อร้องเรียนดังกล่าว

2. จัดทำระบบบันทึก เมื่อมีเหตุการณ์ผิดปกติ ที่ทำให้เกิดฝุ่นโดยระบุสาเหตุ และเวลา

มาตรการด้านการติดตามตรวจสอบ

1. ติดตั้งระบบตรวจวัดและบันทึกฝุ่น เสียง และสั่นสะเทือน ทุกวันที่มีการทำฐานราก และรายงานผลทุกสัปดาห์ หลังจากนั้นตรวจวัดเดือนละ 1 ครั้ง ตลอดระยะเวลาก่อสร้าง พร้อมบันทึกผลการตรวจสอบ และรายงานผลต่อการบริหารส่วนตำบลเชิงทะเล

มาตรการด้านการเตรียมและดูแลพื้นที่ก่อสร้าง

1. การกองวัสดุที่มีฝุ่นหรือเศษวัสดุที่เลื้อยไถภายในโครงการ ต้องปิดหรือคลุมด้วยผ้าใบให้มิดชิด
2. ผงซีเมนต์หรือเคมีภัณฑ์ที่ใช้ในการก่อสร้างต้องบรรจุในภาชนะที่ปิดมิดชิด หากมีผงซีเมนต์มากกว่า 20 ถุง ต้องคลุมด้วยผ้าคลุมหรือเก็บในพื้นที่ปิดล้อม
3. การผสมคอนกรีต การใส่ไม้ หรือการกระทำใดๆ ที่ก่อให้เกิดมลพิษต้องจัดทำในพื้นที่ที่ได้คลุมด้วยผ้าคลุมหรือในห้องที่มีหลังคาและผนังปิดด้านข้างอีก 3 ด้าน หรือวิธีการอื่นที่เหมาะสม
4. ธรณีกรั้วให้คนงานก่อสร้างใช้น้ำอย่างประหยัด เพื่อลดปริมาณน้ำไหลและน้ำโคลนบนพื้นที่ก่อสร้าง
5. จัดให้มีรถบรรทุกมารับกองวัสดุที่อาจก่อให้เกิดฝุ่นในบริเวณพื้นที่ก่อสร้างไปกำจัดเป็นประจำ

มาตรการด้านการเดินและใช้เครื่องจักร

1. ใช้ผ้าใบคลุมรถบรรทุกที่ใช้ขนส่งเศษวัสดุก่อสร้างหินทรายเพื่อป้องกันการร่วงหล่นลงบนถนนที่ใช้เป็นเส้นทางขนส่ง
2. ต้องดับเครื่องยนต์ เครื่องจักรทุกครั้ง กรณีหยุดใช้งาน
3. ใช้เครื่องจักร ได้แก่ เครื่องตัด/ตัดเหล็กที่ใช้ระบบไฟฟ้าแทนเครื่องจักรที่ใช้น้ำมันเป็นเชื้อเพลิง
4. ตรวจสอบเครื่องยนต์ของรถที่ใช้ในการขนส่งและเครื่องจักรกลอื่นๆ ให้อยู่ในสภาพดีอยู่เสมอเพื่อลดการเกิดมลพิษ
5. ควบคุมการขนส่งของรถบรรทุกเข้า-ออกหน่วยงาน โดยจะมีการวางแผนให้รถขนส่งทยอยเข้าสู่พื้นที่โครงการ โดยไม่ให้รถบรรทุกเข้า-ออกพื้นที่โครงการพร้อมกันหลายคันเพื่อป้องกันไม่ให้เกิดการจ่อรถในขณะลำเลียงวัสดุและอุปกรณ์ก่อสร้าง
6. มีการกวดขันเรื่องเวลาการขนย้ายเศษวัสดุ โดยจะให้มีการขนย้ายในช่วงเวลา 10.00-15.00 น. ซึ่งเป็นช่วงที่มีการจราจรเบาบางเพื่อลดผลกระทบต่อการจราจรภายนอกโครงการ
7. จัดให้มีรถรับส่งคนงานก่อสร้างเข้าสู่พื้นที่ก่อสร้าง

#### มาตรการด้านการใช้เครื่องมือก่อสร้าง

1. ใช้อุปกรณ์เครื่องจักรที่ได้รับการบำรุงรักษาอย่างดีเท่านั้น และต้องได้รับการดูแลอย่างสม่ำเสมอในระหว่างการก่อสร้าง
2. จัดเตรียมรถบรรทุกน้ำ เพื่อเป็นแหล่งน้ำสำรองสำหรับการฉีดพรมบริเวณพื้นที่ก่อสร้างหรือบริเวณที่ทำให้เกิดฝุ่น
3. เลือกใช้รถขนส่งปูนผสมสำเร็จ แทนการผสมปูนในที่
4. จัดให้มีพนักงานคอยกวาดเศษวัสดุที่ตกหล่นบริเวณด้านหน้าโครงการและบริเวณใกล้เคียง โดยในกรณีที่มีเศษวัสดุตกหล่นต้องทำความสะอาดโดยทันที

#### มาตรการด้านการจัดการของเสีย

1. กำชับผู้รับเหมามีให้เผาทำลายวัสดุมูลฝอยในพื้นที่ก่อสร้างพร้อมมรณงค์และติดป้าย “ห้ามจุดไฟห้ามเผามูลฝอยวัสดุก่อสร้างภายในพื้นที่ก่อสร้าง”

#### มาตรการเฉพาะด้านการเตรียมพื้นที่โดยการเปิดหน้าดิน

1. เปิดพื้นที่ขุดดินบริเวณเล็กเท่าที่จำเป็น ส่วนอื่นที่เปิดแล้วควรปิดผ้าใบคลุมไว้ หากไม่ได้ปฏิบัติงานบนพื้นที่นั้น

#### มาตรการเฉพาะด้านการก่อสร้าง

1. หลีกเลี่ยงการขุดผิวคอนกรีต ถ้าต้องทำต้องทำให้ผิวคอนกรีตเปียกก่อน
2. การเก็บกองทรายในพื้นที่ก่อสร้างต้องเก็บในบัน (Bund) และฉีดพรมน้ำให้เปียกชื้นเสมอ
3. การนำปูนซีเมนต์ผงเข้ามาในพื้นที่ก่อสร้างต้องนำเข้ามาโดยบรรจุภาชนะที่มิดชิด
4. ในกรณีที่ต้องใช้ปูนผงปริมาณน้อยกว่าถุง หลังจากใช้แล้วต้องเก็บในถุงให้มิดชิด
5. คลุมตัวอาคารก่อสร้างด้วยผ้าใบก่อสร้าง (Mesh Sheet) ตั้งแต่ชั้นล่างจนถึงชั้นสูงสุดของอาคาร และรอบอาคาร

#### มาตรการเฉพาะด้านการขนดิน

1. ขนส่งวัสดุก่อสร้างในช่วงเวลากลางวัน โดยขนส่งนอกเวลาเร่งด่วน และให้สอดคล้องกับประกาศเจ้าพนักงานจราจร หากมีการขนส่งในเวลากลางคืนต้องไม่เกินเวลา 20.00 น ทั้งนี้ ต้องได้รับอนุญาตจากเจ้าพนักงานจราจรในแต่ละกรณี
2. ล้างล้อรถบรรทุกๆ ครั้งที่นำรถออกนอกพื้นที่ก่อสร้าง
3. ปรับปรุงถนนในพื้นที่ก่อสร้างให้อยู่ในสภาพใช้งานได้ดีเสมอ
4. ใช้น้ำฉีดพ่นถนนถ้ามีการขนส่งในหน้าแล้ง หรือกรณีที่ถนนแห้ง
5. บริเวณปากทางเข้า-ออก ต้องปิดทึบตลอดเวลา โดยเปิดเฉพาะเมื่อมีรถเข้า-ออก และต้องรักษาพื้นผิวให้สะอาดปราศจากเศษหิน ดินทรายหรือฝนตกค้างจนการก่อสร้างแล้วเสร็จ

#### 4.1.1.5 เสียงและความสั่นสะเทือน

##### 1) เสียง

แหล่งกำเนิดของเสียงในระหว่างก่อสร้าง ได้แก่ เสียงจากการทำฐานราก เครื่องจักรที่ใช้ในการปรับพื้นที่ เสียงรถบรรทุก รถยกของหนัก และรถแทรกเตอร์ เป็นต้น ซึ่งเป็นแหล่งกำเนิดแบบอยู่กับที่และเคลื่อนที่ ตามลำดับ แต่การดำเนินการก่อสร้างไม่ได้ทำงานพร้อมกันหมดทั้งพื้นที่ และเครื่องจักรอุปกรณ์ไม่ได้ทำงานพร้อมกันทุกเครื่อง กิจกรรมการก่อสร้างต่างๆ ดังกล่าวเป็นกิจกรรมที่เกิดขึ้นเป็นช่วงๆ ไม่ต่อเนื่อง รวมทั้งใช้ระยะเวลาก่อสร้างช่วงสั้นๆ

การก่อสร้างอาคารที่อยู่ใกล้พื้นที่โครงการมากที่สุด (วัดจากระยะห่างจากแนวอาคารโครงการที่ใกล้ที่สุดกับแนวอาคารข้างเคียง) คือ บ้านอยู่อาศัยชั้นเดียวบุคคลอื่น ด้านทิศตะวันออกของพื้นที่โครงการ โดยมีระยะห่างจากแนวอาคารของโครงการ ประมาณ 12.00 เมตร และอาคารร้านอาหารชั้นเดียว บุคคลอื่น ด้านทิศใต้ของพื้นที่โครงการ โดยมีระยะห่างจากแนวอาคารของโครงการ ประมาณ 26.54 เมตร สำหรับทางด้านทิศเหนือและทิศตะวันตก ติดกับที่ดินบุคคลอื่น (ต้นไม้และวัชพืชปกคลุม) ซึ่งไม่มีผู้อยู่อาศัย จึงไม่ได้รับผลกระทบแต่อย่างใด ภาพแสดงระยะการอ้างอิงระยะห่างของอาคารโครงการกับอาคารข้างเคียง แสดงดังรูปที่ 4-2

##### 1. การคำนวณหาระดับเสียงต่อพื้นที่ข้างเคียง

การคำนวณระดับเสียงจากการก่อสร้างจะใช้ค่าระดับเสียงจากตารางที่ 4-21

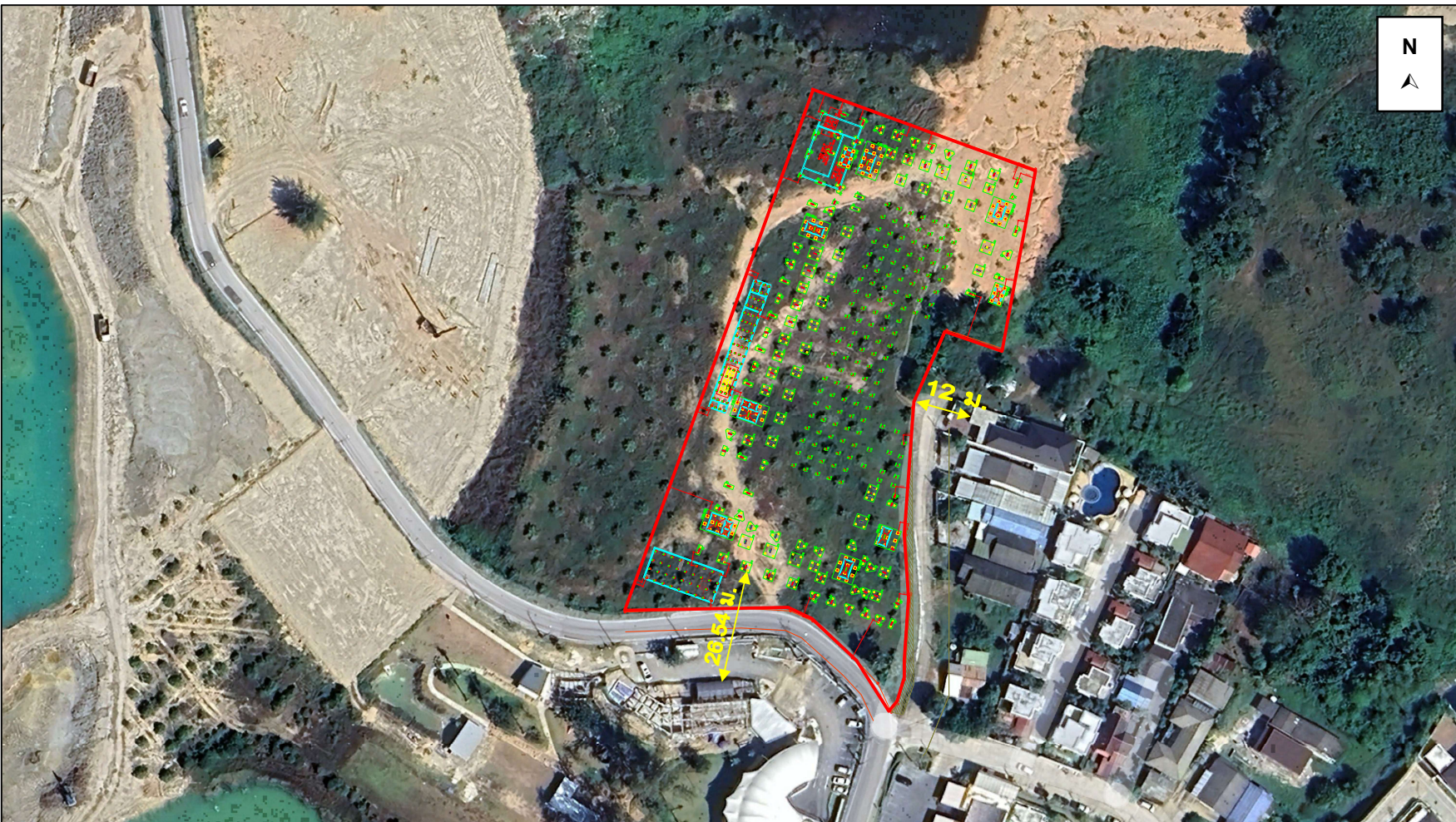
ตารางที่ 4-21 ระดับเสียงจากกิจกรรมการก่อสร้าง

กิจกรรม	ระดับเสียง (Leq) dB (A)
1. งานฐานราก	70
2. งานขึ้นโครงสร้าง	80
3. การเก็บงานและงานตกแต่ง	84

หมายเหตุ : ระดับเสียงที่ระยะห่างจากจุดกำเนิดเสียง 10.0 เมตร

ที่มา : Department for Environment Food and Rural Affairs; Gov.uk, Update of Noise Database for Prediction of Noise on Construction and Open Sites, 2005





รูปที่ 4-2 ภาพแสดงระยะการอ้างอิงระยะห่างของอาคารโครงการกับอาคารข้างเคียง

การคำนวณระดับความดังของเสียงที่เกิดขึ้นจากกิจกรรมการก่อสร้าง สามารถคำนวณได้จากสมการ ดังต่อไปนี้

(1) การคำนวณระดับความดังของเสียงที่เกิดขึ้น

$$L_2 - L_1 = -20 \log (S_2/S_1) - \Delta L_L$$

เมื่อ  $\Delta L_L = \alpha S_2$

โดยที่  $\alpha$  = ค่าสัมประสิทธิ์การดูดกลืน, ใช้ American National Standard Institute. ANSI.S126-1978. "Absorption of Sound by atmosphere" for 28 °C relative humidity of 70% and a frequency of 500 Hz. (0.26 dB/100m)

$L_2$  = ระดับเสียงที่ต้องการทราบ

$L_1$  = ระดับเสียงที่แหล่งกำเนิดเสียง (ที่ระยะอ้างอิง 10.0 เมตร)

$S_1$  = ระยะอ้างอิงของแหล่งกำเนิดเสียง (10.0 เมตร)

$S_2$  = ระยะห่างจากแหล่งกำเนิดเสียง (12.00, 26.54 เมตร)

$$L_2 = L_1 - 20 \log (S_2/S_1) - \alpha S_2$$

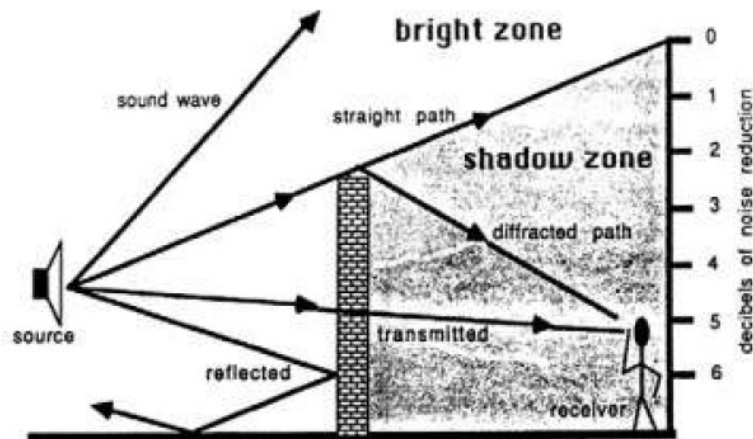
(2) การคำนวณระดับเสียงที่ลดลงจากกำแพงกั้นเสียง

หาค่าระดับเสียงที่ลดลงจากกำแพงกั้นเสียง ด้วยค่า Fresnel Number หรือค่า "N" ดังนี้ (Foreman, 1990) ใช้ค่า  $N > 0$

- สมการ  $N = \frac{2\delta}{\lambda}$

เมื่อ  $\delta$  = ผลต่างของระยะทางจากแหล่งกำเนิดเสียงถึงจุดรับเสียง อันเนื่องมาจากความสูงและความหนาของกำแพง

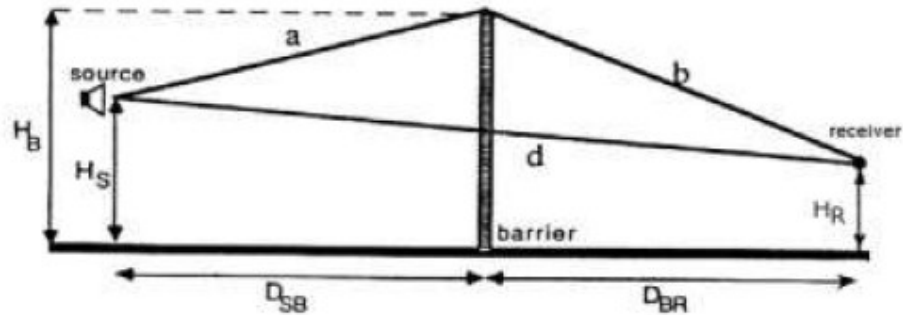
$\lambda$  = ความยาวคลื่นของคลื่นเสียง (เมตร)



รูปที่ 4-3 ลักษณะของเสียงจากแหล่งกำเนิด



หาเสียงเมื่อผ่านกำแพงกันเสียง และเสียงที่อ้อมผ่านกำแพงกันเสียง ดังนี้ (Foreman, 1990)



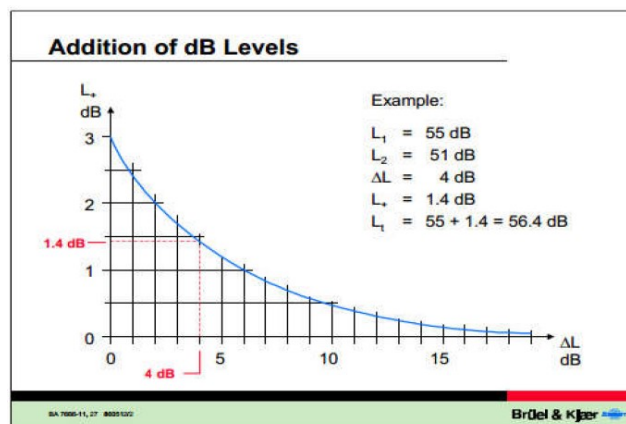
รูปที่ 4-4 ลักษณะของเสียงที่อ้อมกำแพงกันเสียง

- สมการ  $\delta = a + b - d$
- หาค่าระดับเสียงลดลงเนื่องจากกำแพงกันเสียง ดังนี้ (Maekawa formulas)

$$\Delta L = 10 \log (3+20N)$$

### (3) การรวมระดับความเข้มเสียง

การรวมระดับความเข้มเสียง จะต้องนำผลต่างของแหล่งกำเนิดเสียงทั้งสอง ( $\Delta L = L_2 - L_1$ ) เทียบกับแกน x ของกราฟ เพื่อลากเส้นหาจุดตัดที่แกน y ซึ่งจะได้ค่าที่นำมาปรับแก้ ( $L_+$ ) โดยนำค่าไปรวมกับความเข้มเสียงของแหล่งกำเนิดเสียงที่มีค่าสูง ( $L_+ + L_2$ ) จะได้ค่าเสียงจากแหล่งกำเนิด 2 แห่งรวมกัน ( $L_t$ )



รูปที่ 4-5 กราฟแสดงค่าการรวมเสียง

#### (4) การคำนวณค่าระดับเสียงรบกวน

ตามประกาศคณะกรรมการสิ่งแวดล้อมแห่งชาติ ฉบับที่ 29 (พ.ศ. 2550) เรื่อง ค่าระดับเสียงรบกวน กำหนดให้ค่าระดับเสียงรบกวน ไม่เกิน 10 dB(A) ของระดับเสียงพื้นฐาน ดังนี้

$$\text{ระดับเสียงขณะมีการรบกวน (L}_{eq}\text{)} - \text{ระดับเสียงพื้นฐาน (L}_{90}\text{)} = \text{ระดับการรบกวน}$$

#### 2. การประเมินเสียงที่เกิดขึ้นจากการก่อสร้างอาคาร

โครงการมีการก่อสร้างอาคาร ค.ส.ล. สูง 7 ชั้น จำนวน 3 อาคาร อาคาร ค.ส.ล. สูง 2 ชั้น จำนวน 1 อาคาร และอาคารสระว่ายน้ำ จำนวน 1 อาคาร จะใช้ระยะเวลาการก่อสร้างโครงการ ประมาณ 20 เดือน โดยแบ่งการประเมินระดับเสียงจากการก่อสร้างอาคาร เป็น 2 กรณี มีรายละเอียด ดังนี้

##### (1) กรณีไม่มีกำแพงกันเสียง

การประเมินระดับเสียงจากการก่อสร้างโครงการ พบว่า เสียงที่เกิดขึ้นจะส่งผลกระทบต่อบ้านอยู่อาศัยชั้นเดียวบุคคลอื่น ด้านทิศตะวันออกของพื้นที่โครงการ และอาคารร้านอาหารชั้นเดียว บุคคลอื่น ด้านทิศใต้ของพื้นที่โครงการ มีค่าระดับเสียงอยู่ในช่วง 61.45-82.37 dB (A) (รายละเอียดแสดงดังตารางที่ 4-22) เมื่อนำไปเปรียบเทียบกับมาตรฐานระดับเสียงทั่วไป ตามประกาศคณะกรรมการสิ่งแวดล้อมแห่งชาติ ฉบับที่ 15 (พ.ศ. 2540) เรื่อง กำหนดมาตรฐานระดับเสียงโดยทั่วไป ลงวันที่ 12 มีนาคม พ.ศ. 2540 ในราชกิจจานุเบกษา เล่ม 114 ตอนที่ 27 ง ลงวันที่ 3 เมษายน พ.ศ. 2540 กำหนดให้มีค่าระดับเสียงเฉลี่ย (Leq) 24 ชั่วโมง 70 dB(A) นั้น พบว่า เสียงที่เกิดจากการก่อสร้างช่วงงานขึ้นโครงสร้าง และงานตกแต่งและเก็บงาน อยู่ในระดับที่เกินมาตรฐานระดับเสียงเฉลี่ย (Leq) 24 ชั่วโมง

ตารางที่ 4-22 ระดับเสียงจากกิจกรรมการก่อสร้างที่ตำแหน่งรับเสียงใด ๆ

ตำแหน่งที่ได้รับผลกระทบ	ระยะทางจากแหล่งกำเนิดเสียง (เมตร)	ระดับเสียง (dB(A))		
		งานทำฐานราก	งานขึ้นโครงสร้าง	งานตกแต่งและเก็บงาน
ทิศใต้ : อาคารร้านอาหารชั้นเดียวบุคคลอื่น	26.54	61.45	71.4	75.45
ทิศตะวันออก : บ้านอยู่อาศัยชั้นเดียวบุคคลอื่น	12.00	68.36	78.4	82.37

หมายเหตุ : เปรียบเทียบค่ามาตรฐานระดับเสียง 70 dB(A) ตามประกาศคณะกรรมการสิ่งแวดล้อมแห่งชาติ ฉบับที่ 15 (พ.ศ. 2540) เรื่อง กำหนดมาตรฐานระดับเสียงโดยทั่วไป ลงวันที่ 12 มีนาคม พ.ศ. 2540 ในราชกิจจานุเบกษา เล่ม 114 ตอนที่ 27 ง ลงวันที่ 3 เมษายน 2540

##### (2) กรณีมีกำแพงกันเสียง

โครงการมีมาตรการในการลดผลกระทบทางเสียงที่เกิดขึ้น โดยจัดให้มีวัสดุกันเสียง ซึ่งสามารถลดเสียงจากการก่อสร้างได้อย่างมีประสิทธิภาพ เพื่อไม่ให้เกินค่ามาตรฐานระดับเสียงเฉลี่ย

24 ชั่วโมง (ไม่เกิน 70 dB(A) ซึ่งเป็นระดับเสียงที่ชุมชนยอมรับได้) ทั้งนี้ แบ่งกิจกรรมที่ก่อให้เกิดเสียงจากการก่อสร้างโครงการ เป็น 3 ช่วง มีรายละเอียดดังนี้

### 1) ช่วงฐานรากอาคาร

เสียงที่เกิดขึ้นช่วงงานฐานราก จะส่งผลกระทบต่อบ้านอยู่อาศัยชั้นเดียวบุคคลอื่น ด้านทิศตะวันออกของพื้นที่โครงการ และอาคารร้านอาหารชั้นเดียว บุคคลอื่น ด้านทิศใต้ของพื้นที่โครงการ มีค่าระดับเสียงอยู่ในช่วง 61.45-68.36 dB(A) โครงการจะจัดให้มีรั้วทึบเมทัลชีท<sup>1</sup> (หรือเทียบเท่า) โดยรอบเขตที่ดินโครงการ ความสูงประมาณ 2.40 เมตร สามารถลดระดับเสียงลงได้ 23 dB(A) และเมื่อนำไปรวมกับเสียงที่เกิดขึ้นจริงในปัจจุบัน จะได้ค่าเพิ่มขึ้นในอนาคตในช่วงก่อสร้างโครงการ โดยเสียงที่ตรวจวัดบริเวณพื้นที่โครงการ ในวันที่ 21-24 กันยายน 2566 มีค่าเสียงเฉลี่ย 24 ชั่วโมง ( $L_{eq}$  24 hr.) 55.8 dB(A) ดังนั้น เสียงจากการก่อสร้างอยู่ในช่วง 56.1-56.7 dB(A) ซึ่งไม่เกินค่ามาตรฐานระดับเสียงเฉลี่ย 24 ชั่วโมง ไม่เกิน 70 dB(A) อยู่ในระดับเสียงที่ชุมชนยอมรับได้ สำหรับค่าระดับเสียงรบกวนอยู่ในช่วง -2.5 ถึง -1.9 dB(A) มีค่าไม่เกินระดับเสียงรบกวน 10 dB(A) ของระดับเสียงพื้นฐานตามประกาศคณะกรรมการสิ่งแวดล้อมแห่งชาติ ฉบับที่ 29 (พ.ศ.2550)

### 2) ช่วงโครงสร้างอาคาร

เสียงที่เกิดขึ้นช่วงงานโครงสร้าง จะส่งผลกระทบต่อบ้านอยู่อาศัยชั้นเดียวบุคคลอื่น ด้านทิศตะวันออกของพื้นที่โครงการ และอาคารร้านอาหารชั้นเดียว บุคคลอื่น ด้านทิศใต้ของพื้นที่โครงการ มีค่าระดับเสียงอยู่ในช่วง 71.4-78.4 dB(A) โครงการจะจัดให้มีกำแพงกันเสียงชั่วคราวเป็นรั้วทึบเมทัลชีท (หรือเทียบเท่า) ความสูง 2.40 เมตร สามารถลดระดับเสียงลงได้ 23 dB(A) เมื่อนำไปรวมกับเสียงที่เกิดขึ้นจริงในปัจจุบัน จะได้ค่าเพิ่มขึ้นในอนาคตในช่วงก่อสร้างโครงการ โดยเสียงที่ตรวจวัดบริเวณพื้นที่โครงการ ในวันที่ 21-24 กันยายน 2566 มีค่าเสียงเฉลี่ย 24 ชั่วโมง ( $L_{eq}$  24 hr.) 55.8 dB(A) ซึ่งทำให้ระดับเสียงต่อหน่วยรับเสียงต่อพื้นที่ข้างเคียงโครงการ มีค่าระดับเสียงจากการก่อสร้างสูงสุดเท่ากับ 57.2-60.4 dB(A) ซึ่งไม่เกินค่ามาตรฐานระดับเสียงเฉลี่ย 24 ชั่วโมง ไม่เกิน 70 dB(A) อยู่ในระดับเสียงที่ชุมชนยอมรับได้ สำหรับค่าระดับเสียงรบกวนสูงสุด เท่ากับ -1.4 ถึง 7.3 dB(A) มีค่าไม่เกินระดับเสียงรบกวน 10 dB(A) ของระดับเสียงพื้นฐานตามประกาศคณะกรรมการสิ่งแวดล้อมแห่งชาติ ฉบับที่ 29 (พ.ศ.2550)

### 3) ช่วงงานตกแต่งภายในอาคาร

เสียงที่เกิดขึ้นช่วงงานตกแต่ง จะส่งผลกระทบต่อ บ้านอยู่อาศัยชั้นเดียวบุคคลอื่น ด้านทิศตะวันออกของพื้นที่โครงการ และอาคารร้านอาหารชั้นเดียว บุคคลอื่น ด้านทิศใต้ของพื้นที่โครงการ มีค่าระดับเสียงสูงสุด 75.45-82.37 dB(A) ช่วงงานตกแต่งเป็นกิจกรรมที่เกิดขึ้นหลังจากที่งานโครงสร้างและตัวอาคารเสร็จเรียบร้อยแล้ว กิจกรรมดังกล่าวจึงอยู่ภายในอาคาร โดยอาคารของ

<sup>1</sup> รั้วทึบเป็นเมทัลชีท วัสดุเทียบเท่ากับแผ่นอลูมิเนียมหนา 1.59 มิลลิเมตร สามารถลดระดับเสียงลงได้ 23 dB(A) (ที่มา : Guidelines on Design of Noise Barriers. Environmental Protection Department Highways Department Government of the Hong Kong SAR., 2003)

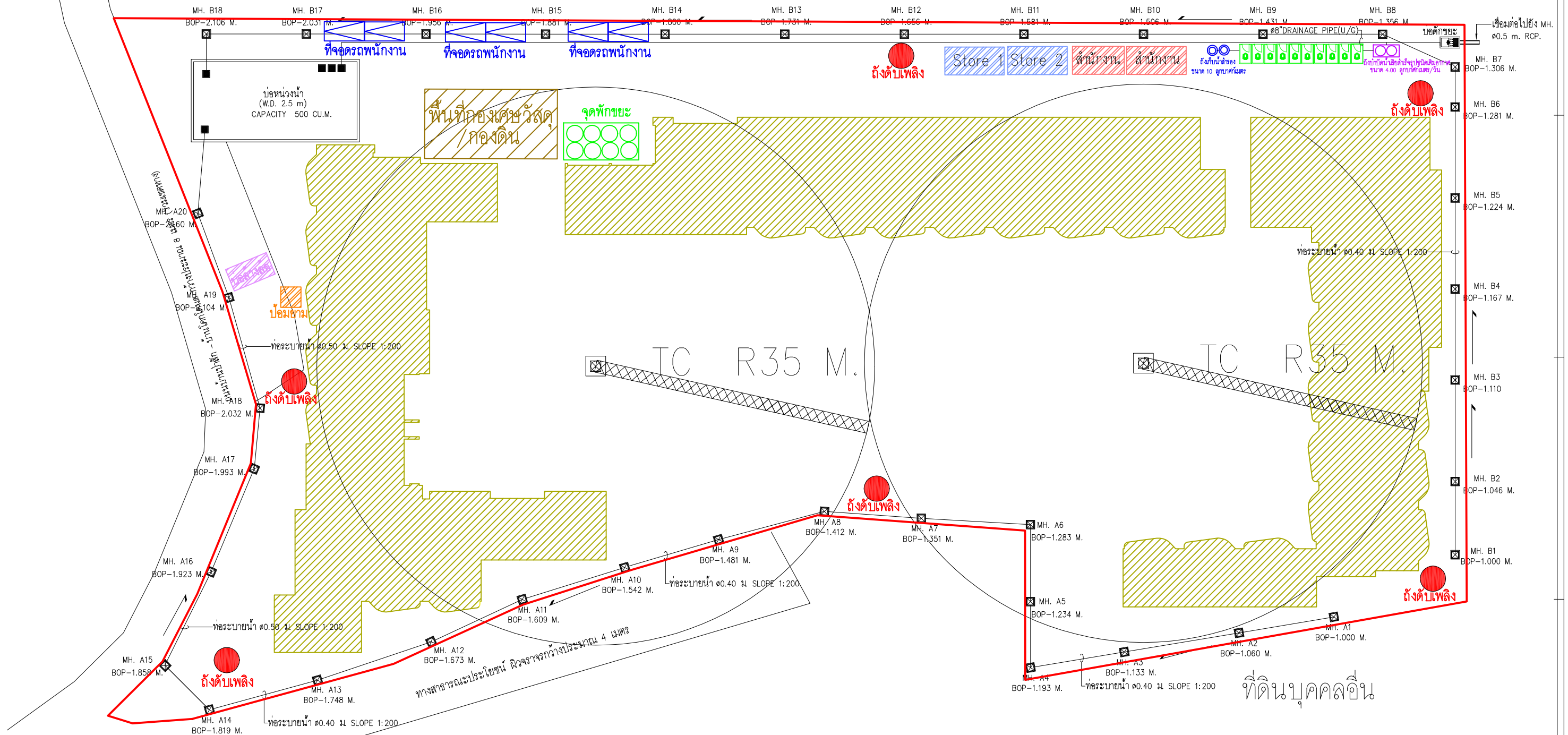
โครงการผนังเป็นคอนกรีตหนา 4 นิ้ว ซึ่งถือว่าเป็น Noise Barriers ชนิดหนึ่งที่มีประสิทธิภาพในการลดระดับเสียงที่ทะลุผ่านของวัสดุได้ประมาณ 40 dB(A) (ที่มา : Guidelines on Design of Noise Barriers. Environmental Protection Department Highways Department Government of the Hong Kong SAR., 2003) และเมื่อนำไปรวมกับเสียงที่เกิดขึ้นจริงในปัจจุบัน จะได้ค่าเพิ่มขึ้นในขนาดในช่วงก่อสร้างโครงการ โดยเสียงที่ตรวจวัดบริเวณพื้นที่โครงการ ในวันที่ 21-24 กันยายน 2566 มีค่าเสียงเฉลี่ย 24 ชั่วโมง ( $L_{eq}$  24 hr.) 55.8 dB(A) ซึ่งทำให้ระดับเสียงต่อพื้นที่ข้างเคียงโครงการ มีค่าระดับเสียงจากการก่อสร้างสูงสุด เท่ากับ 55.8-56.0 dB(A) ซึ่งไม่เกินค่ามาตรฐานระดับเสียงเฉลี่ย 24 ชั่วโมง ไม่เกิน 70 dB(A) อยู่ในระดับเสียงที่ชุมชนยอมรับได้ สำหรับค่าระดับเสียงรบกวนสูงสุด เท่ากับ -2.8 ถึง -2.6 dB(A) มีไม่ค่าเกินระดับเสียงรบกวน 10 dB(A) ของระดับเสียงพื้นฐานตามประกาศคณะกรรมการสิ่งแวดล้อมแห่งชาติ ฉบับที่ 29 (พ.ศ.2550)

ระดับเสียงรวมต่อพื้นที่ข้างเคียง ช่วงทำฐานราก ขึ้นโครงสร้างอาคาร และงานตกแต่ง เมื่อติดตั้งกำแพงกันเสียงชั่วคราว แสดงดังตารางที่ 4-23 ผังระยะก่อสร้างแสดงแนวกำแพงกันเสียงช่วงฐานราก แสดงดังรูปที่ 4-6 รูปตัดแสดงผนังกันเสียง แสดงดังรูปที่ 4-7 ถึงรูปที่ 4-8 ตารางแสดงการคำนวณระดับเสียงที่เกิดขึ้นจากกิจกรรมงานก่อสร้างโครงการ เมื่อผ่านกำแพงกันเสียง และเสียงรบกวน ช่วงทำฐานราก งานขึ้นโครงสร้าง และงานตกแต่ง แสดงในภาคผนวก ง-10

นอกจากนี้ กิจกรรมดังกล่าวจะเกิดขึ้นเป็นช่วงๆ ไม่ต่อเนื่อง และการก่อสร้างไม่ได้ใช้เครื่องจักรขนาดใหญ่ในการก่อสร้าง รวมทั้งใช้ระยะเวลาก่อสร้างเป็นช่วงเวลาสั้นๆ ดังนั้น ผลกระทบด้านเสียงในระยะก่อสร้างจึงอยู่ในระดับปานกลาง


ตารางที่ 4-23 ระดับเสียงรบกวนต่อพื้นที่ข้างเคียง ช่วงทำฐานราก และขึ้นโครงสร้างอาคาร งานตกแต่ง เมื่อติดตั้งกำแพงกันเสียงชั่วคราว


ตำแหน่งที่ได้รับผลกระทบ	ระยะห่างจากแหล่งกำเนิดเสียง (เมตร)	ระดับเสียงที่พื้นที่ข้างเคียงจะได้รับช่วงก่อสร้างโครงการ (dB (A))								
		งานทำฐานราก			งานขึ้นโครงสร้าง			งานตกแต่ง		
		ระดับเสียงเมื่อมีกำแพงกันเสียง	ระดับเสียงเมื่อรวมกับเสียงภายนอก	ค่าระดับเสียงรบกวน	ระดับเสียงเมื่อมีกำแพงกันเสียง	ระดับเสียงเมื่อรวมกับเสียงภายนอก	ค่าระดับเสียงรบกวน	ระดับเสียงเมื่อมีกำแพงกันเสียง	ระดับเสียงเมื่อรวมกับเสียงภายนอก	ค่าระดับเสียงรบกวน
ระยะอ้างอิงที่ 10 เมตร	ก่อสร้าง	70			80			84		
ทิศใต้ : อาคารร้านอาหารชั้นเดียวบุคคลอื่น	26.54	44.7	56.1	-2.5	51.5	57.2	-1.4	35.8	55.8	-2.8
ทิศตะวันออก : บ้านอยู่อาศัยชั้นเดียวบุคคลอื่น	12.00	49.3	56.7	-1.9	58.5	60.4	7.3	43.1	56.0	-2.6
ระดับเสียงพื้นฐานบริเวณโครงการ (L90)		51.6 dB(A)								
ระดับเสียงเฉลี่ยบริเวณโครงการ (Leq24 hr.)		55.8 dB(A)								
ค่ามาตรฐานระดับเสียงเฉลี่ย 24 ชั่วโมง		ไม่เกิน 70 dB(A)								
ค่าระดับเสียงรบกวน		ไม่เกิน 10 dB(A) ของระดับเสียงพื้นฐาน								



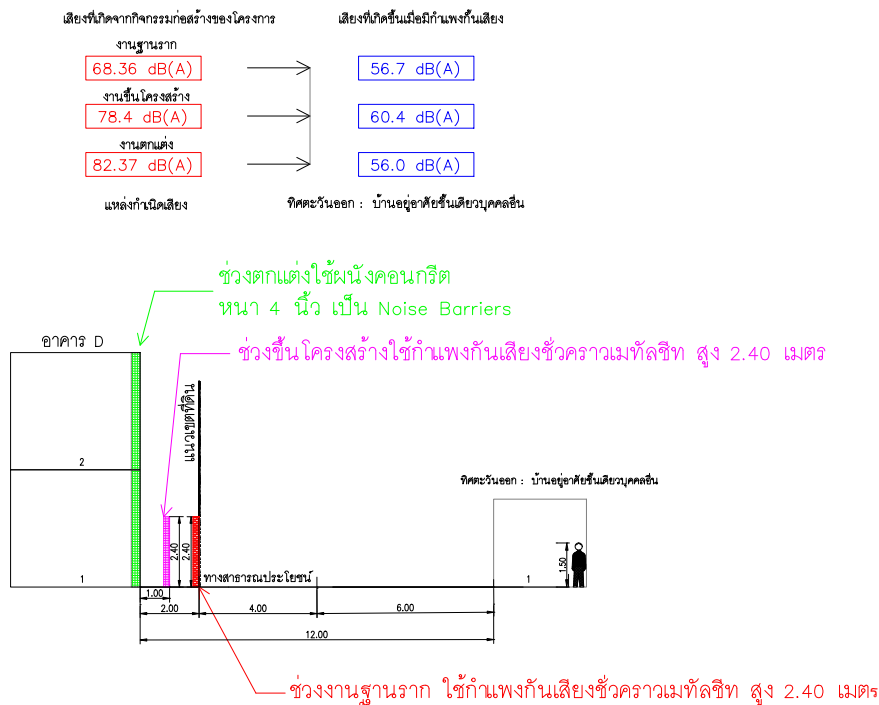
- รว้ทึบเมทลชีท สูง 2.40 เมตร

รูปที่ 4-6 ผังระยะก่อสร้างแสดงแนวกำแพงกันเสียง

OWNER		make/ascene 9th Fl., Sulfunglung Bldg. 1016, Rama 4 rd. Siom Bangkok 10260 THAILAND T +662 633 9960 E info.makeascene@gmail.com W www.makeascene.co.th		บริษัท เมคแอสซีน จำกัด makeascene Co.,Ltd																
PROJECT NAME	ARCHITECT	AUTHORIZED SIGNATURE	STRUCTURAL ENGINEER	AUTHORIZED SIGNATURE	ELECTRICAL ENGINEER	AUTHORIZED SIGNATURE	MECHANICAL ENGINEER	AUTHORIZED SIGNATURE	ENVIRONMENTAL ENGINEER	AUTHORIZED SIGNATURE	DRAWING TITLE	ISSUE/REVISION				CHECK BY			DRAWING NO. <div></div>	
	พชรดา วัฒนวิเศษสุนทร ส-สถ. 3594											NO.	DESCRIPTION	BY	DATE	ARCHITECT	SIGNED			
	-	-										-	-	makeAscene	--/(2022)	-				
GENERAL NOTE											LANDSCAPE ARCHITECT	AUTHORIZED SIGNATURE								SCALE
	1. THIS DRAWING IS THE PROPERTY OF MAKEASCENE CO., LTD OR ONE OF ITS AFFILIATES. IT IS ISSUED SUBJECT TO RETURN UPON DEMAND AND IS NOT TO BE USED EXCEPT IN CONNECTION WITH THE PROJECT FOR WHICH IT IS INTENDED.																DRAWN BY			
	2. DO NOT SCALE THIS DRAWING. USE FIGURED DIMENSIONS ONLY. ไม่ให้ใช้ค่าขนาดที่ได้จากแบบในทำเนิ่นนี้ ห้ามลอกค่าแบบ																PRINTED DATE			
																	REF. FILE			



รูปที่ 4-7 รูปตัดแสดงผนังกันเสียง ทิศใต้



รูปที่ 4-8 รูปตัดแสดงผนังกันเสียง ทิศตะวันออก

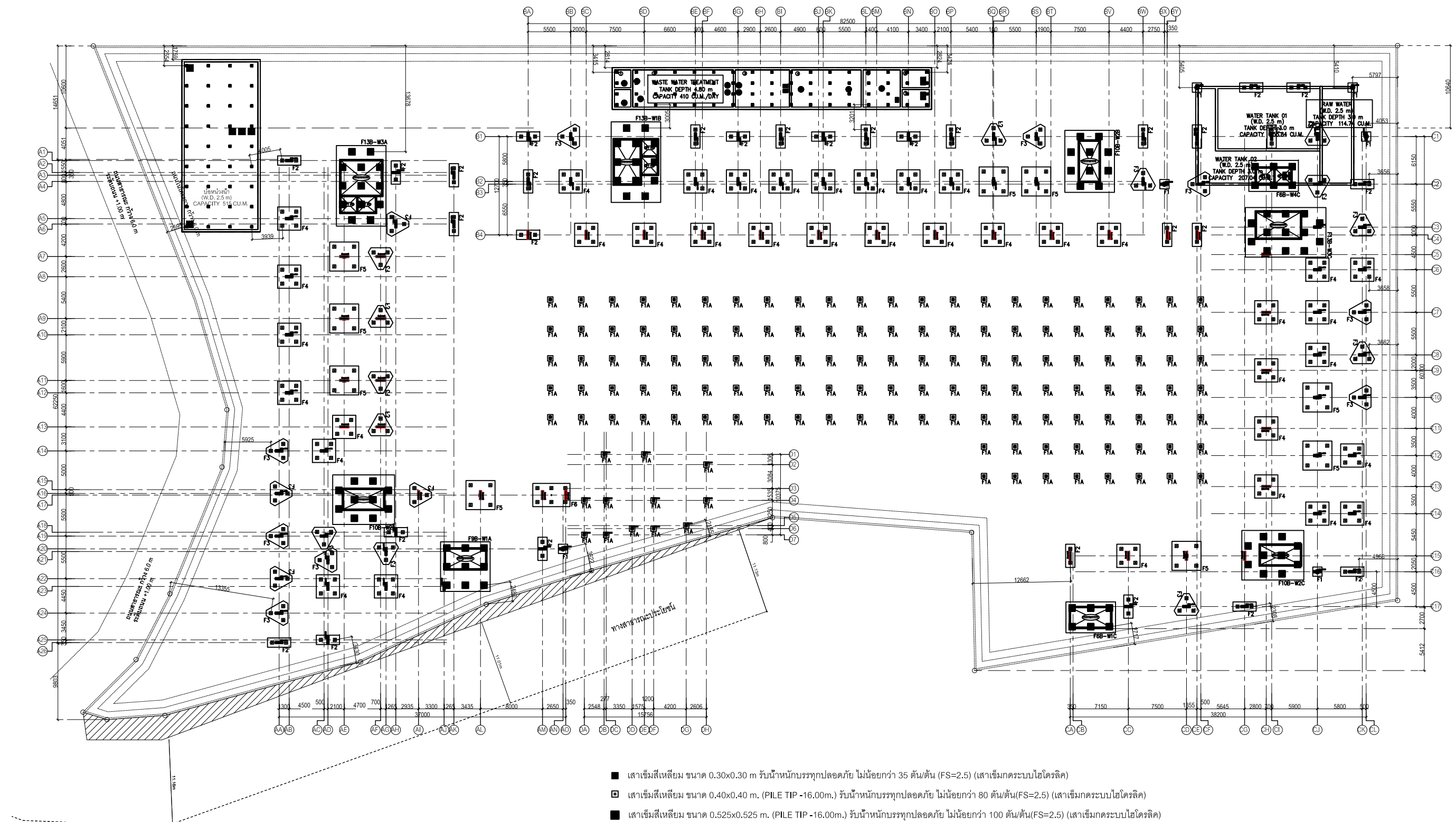
## 2) ความสั่นสะเทือน

แรงสั่นสะเทือนจากกิจกรรมการก่อสร้างต่างๆ ในช่วงก่อสร้างของโครงการ คือ การตอกเสาเข็ม ทั้งการตอกเสาเข็มของโครงการอาจก่อให้เกิดผลกระทบต่อพื้นที่ข้างเคียง เพื่อเป็นการลดผลกระทบที่อาจเกิดขึ้น วิธีการติดตั้งเสาเข็มของโครงการใช้ระบบ Jack-in Pile เป็นการกดเข็มโดยใช้เครื่องกดเข็ม Hydraulic Static Pile Driver ซึ่งเครื่องจักรดังกล่าว สามารถกดเข็มจนได้ค่าการรับแรงตามที่กำหนดและไม่มีเรื่องรบกวนและไม่เกิดแรงสั่นสะเทือนในขณะทำงาน โดยใช้ข้อมูลอ้างอิงจาก : Proceedings of the International Deep Foundations Congress. Orlando, USA. ASCE Special Publication 116 pp 363-371 ผังแสดงตำแหน่งฐานรากอาคารของโครงการแสดงดังรูปที่ 4-9

ระบบ Jack In Pile (เป็นระบบที่เป็นมิตรต่อสิ่งแวดล้อม, สะอาด, ปราศจากมลภาวะและไร้แรงสั่นสะเทือน) เทคโนโลยีการติดตั้งเสาเข็มแบบไฮดรอลิก โดยที่ใช้เครื่อง Jack in Pile ซึ่งสามารถกดเสาเข็มลงได้อย่างแม่นยำ สำหรับการกดเสาโดยไม่ส่งผลกระทบใดๆ เหมาะสำหรับการติดตั้งใกล้โครงสร้างที่มีอยู่ นอกจากนี้ยังไม่มีผลจำเป็นสำหรับการทดสอบโหลดหลังการติดตั้ง เนื่องจากความสามารถในการตรวจได้โดยตรงระหว่างกระบวนการติดตั้งโดยใช้มาตรวัดกำลังไฮโดรลิกและน้ำหนักที่กดเสาเข็มในตัว สามารถใช้กับเสาเข็ม PC Square และ PC Spun

โครงการได้ประเมินระดับความสั่นสะเทือนพื้นที่ข้างเคียงที่ใกล้ที่สุด ได้แก่ บ้านอยู่อาศัยชั้นเดียวบุคคลอื่น ด้านทิศตะวันออกของพื้นที่โครงการ โดยมีระยะห่างจากแนวอาคารของโครงการ 12.00 เมตร และอาคารร้านอาหารชั้นเดียว บุคคลอื่น ด้านทิศใต้ของพื้นที่โครงการ โดยมีระยะห่างจากแนวอาคารของโครงการ ประมาณ 26.54 เมตร จะใช้ความเร็วอนุภาคสูงสุดประมาณ 0.6 มิลลิเมตร/วินาที และ 0.29 มิลลิเมตร/วินาที ตามลำดับ ซึ่งระดับความสั่นสะเทือนที่เกิดขึ้นมีค่าน้อยกว่า 4 มิลลิเมตร/วินาที มีค่าอยู่ในเกณฑ์มาตรฐานตาม Eurocode 3 และเป็นไปตามประกาศคณะกรรมการสิ่งแวดล้อมแห่งชาติ ฉบับที่ 37 (พ.ศ.2553) เรื่องกำหนดมาตรฐานความสั่นสะเทือนเพื่อป้องกันผลกระทบต่ออาคาร พบว่า อาคารโครงการเข้าข่ายเป็นอาคารประเภทที่ 2 กำหนดให้มีค่าความเร็วอนุภาคสูงสุดจากการทำฐานรากหรือชั้นล่างของอาคารไม่เกิน 5 มิลลิเมตร/วินาที เมื่อนำไปเปรียบเทียบกับความเร็วอนุภาคสูงสุดที่จากรับคลื่นสั่นสะเทือนใกล้เคียงพื้นที่โครงการ พบว่า บ้านอยู่อาศัยชั้นเดียวบุคคลอื่น ด้านทิศตะวันออกของพื้นที่โครงการ มีความเร็วอนุภาคสูงสุด 0.6 มิลลิเมตร/วินาที อยู่ในระดับไม่เกิน 2 มิลลิเมตร/วินาที นั่นคือ ไม่ถึงระดับที่สูงขึ้นของความสั่นสะเทือนจะส่งผลต่อการทำลาย หรือสร้างความเสียหายต่อโบราณสถาน สำหรับอาคารร้านอาหารชั้นเดียว มีความเร็วอนุภาคสูงสุด 0.29 มิลลิเมตร/วินาที อยู่ในระดับ 0.15-0.3 มิลลิเมตร/วินาที นั่นคือ ไม่ส่งผลกระทบ/ความเสียหายต่อโครงสร้างทุกประเภท เมื่อเทียบกับมาตรฐาน DIN 4150 (1986) พบว่า ไม่เกิน 2 มิลลิเมตร/วินาที นั่นคือ ไม่มีอันตรายแม้แต่สิ่งปลูกสร้างที่เก่าแก่ (Ancient Building) และเมื่อเทียบกับมาตรฐานความสั่นสะเทือนตามประกาศคณะกรรมการสิ่งแวดล้อมแห่งชาติฉบับที่ 37 (พ.ศ. 2533) พบว่า มีค่าไม่เกิน 5 มิลลิเมตร/วินาที นั่นคือไม่เกินมาตรฐาน แสดงดังรูปที่ 4-10



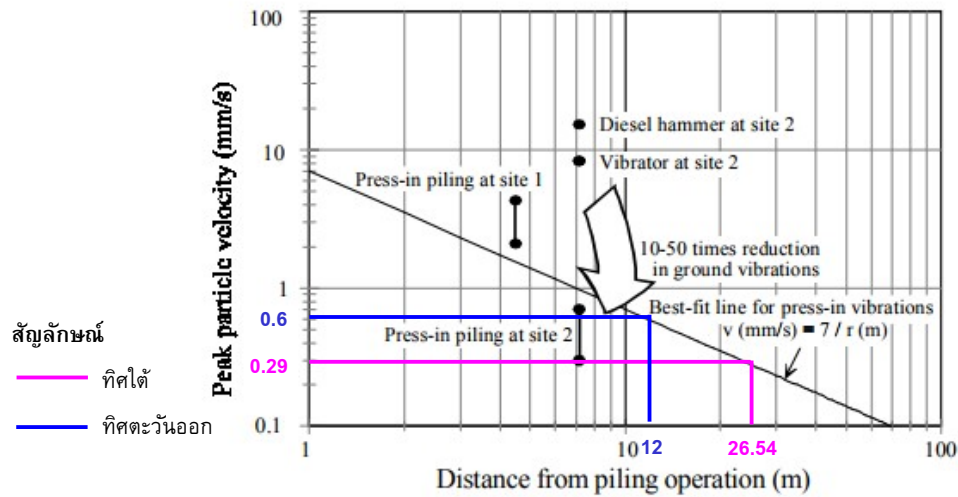


รูปที่ 4-9 ผังแสดงตำแหน่งฐานรากอาคารโครงการ

ฝั่งฐานราก

มาตราส่วน 1:175

[illegible]



รูปที่ 4-10 กราฟแสดงค่าระดับความสั่นสะเทือนที่เกิดขึ้นจากการกดเสาเข็มระบบ Jack-in Pile

ตารางที่ 4-24 ความเร็วอนุภาคสูงสุดที่จุดรับคลื่นสั่นสะเทือนใกล้เคียงพื้นที่โครงการ

ความเร็วอนุภาคสูงสุด		ผลกระทบต่อมนุษย์	ผลกระทบต่อโครงสร้างอาคาร
มิลลิเมตร /วินาที	นิ้ว/วินาที		
0-0.15	0-0.006	ไม่สามารถรับรู้ความรู้สึกได้	ไม่ส่งผลกระทบ/ความเสียหายต่อโครงสร้างทุกประเภท
0.15-0.3	0.006-0.012	ระดับที่เป็นไปได้ที่จะรับรู้	ไม่ส่งผลกระทบ/ความเสียหายต่อโครงสร้างทุกประเภท
2.0	0.079	รู้สึกได้ถึงความสั่นสะเทือน	ระดับที่สูงขึ้นของความสั่นสะเทือนจะส่งผลกระทบต่อทำลาย หรือสร้างความเสียหายต่อโบราณสถาน
2.5	0.098	ถ้าความสั่นสะเทือนเป็นไปอย่างต่อเนื่องจะรู้สึกรำคาญ	ไม่เสี่ยงต่อความเสียหายที่จะเกิดขึ้นกับอาคารทั่วไป หรือโครงสร้างทางสถาปัตยกรรม
5.0	0.197	ความสั่นสะเทือนรบกวนต่อคนที่อยู่อาศัยในอาคาร (สอดคล้องกับระดับที่ส่งผลกระทบต่อคนที่อยู่บนสะพานและรับในช่วงเวลาสั้นๆ)	ระดับที่ส่งผลทำให้เกิดความเสียหายที่จะเกิดขึ้นกับอาคารทั่วไป หรือโครงสร้างทางสถาปัตยกรรม บ้านเรือนทั่วไปที่มีผนังและเพดานเป็นแบบ Plaster (ส่วนผสมที่มีปูน ทราย น้ำ และใยต่างๆ) ในกรณีที่เป็นผนัง/ฝ้าเพดาน แบบยึดหยุ่นจะได้รับความเสียหายเพียงเล็กน้อย
10.0-15.0	0.394-0.591	คนจะรู้สึกไม่พอใจถ้าเกิดแรงสั่นสะเทือนอย่างต่อเนื่องและคนที่เดินบนสะพานจะไม่สามารถยอมรับได้	ระดับความสั่นสะเทือนที่สูงกว่าการจราจรปกติซึ่งจะทำให้เกิดความเสียหายต่อโครงสร้างทางสถาปัตยกรรม และสร้างความเสียหายต่อโครงสร้างบ้านเรือนเพียงเล็กน้อย

ที่มา : \* Wiffin, A.C., and Leonard, D.R., A Survey of Traffic Induced Vibration, Eng., 1971

**ตารางที่ 4-25 มาตรฐานแรงสั่นสะเทือนของ DIN 4150**

ค่าความเร็วอนุภาคสูงสุด		ผลกระทบต่อสิ่งก่อสร้าง
มิลลิเมตร/วินาที	นิ้ว/วินาที	
2	0.075	ไม่มีอันตรายแม้แต่สิ่งปลูกสร้างที่เก่าแก่ (Ancient Building)
5	0.197	เริ่มเกิดความเสียหายทางสถาปัตยกรรมที่เก่าแก่
10	0.394	ยอมให้เกิดขึ้นได้สำหรับบ้านพักอาศัยที่อยู่ในสภาพดี
50	1.968	ยอมให้เกิดได้สำหรับโรงงานอุตสาหกรรม

ที่มา : Garman Nom DIN 4150

**ตารางที่ 4-26 กำหนดมาตรฐานความสั่นสะเทือนเพื่อป้องกันผลกระทบต่ออาคาร**

อาคาร ประเภท ที่	จุดตรวจวัด	ความถี่ (เฮิรตซ์)	ความเร็วอนุภาคสูงสุดไม่เกิน (มิลลิเมตรต่อวินาที)	
			ความสั่นสะเทือน กรณีที่ 1	ความสั่นสะเทือน กรณีที่ 2
1	1.1 ฐานรากหรือชั้นล่างของ อาคาร	$f \leq 10$	20	-
		$10 < f \leq 50$	$0.5 f + 15$	
		$50 < f \leq 100$	$0.2 f + 30$	
		$f > 100$	50	
	1.2 ชั้นบนสุดของอาคาร	ทุกความถี่	$40^{\cdot}$	$10^{\cdot}$
2	2.1 ฐานรากหรือชั้นล่างของ อาคาร	$f \leq 10$	5	-
		$10 < f \leq 50$	$0.25 f + 2.5$	
		$50 < f \leq 100$	$0.1 f + 10$	
		$f > 100$	20	
	2.2 ชั้นบนสุดของอาคาร	ทุกความถี่	$15^{\cdot}$	$5^{\cdot}$
3	3.1 ฐานรากหรือชั้นล่างของ อาคาร	$f \leq 10$	3	-
		$10 < f \leq 50$	$0.125 f + 1.75$	
		$50 < f \leq 100$	$0.04 f + 6$	
		$f > 100$	10	
	3.2 ชั้นบนสุดของอาคาร	ทุกความถี่	$8^{\cdot}$	$2.5^{\cdot}$
3	3.3 พื้นอาคารในแต่ละชั้น	ทุกความถี่	$20^{''}$	$10^{''}$

- หมายเหตุ
- 1)  $f$  = ความถี่ของความสั่นสะเทือน ณ เวลาที่มีความเร็วอนุภาคสูงสุดมีหน่วยเป็นเฮิรตซ์
  - 2)  $^{\cdot}$  = กำหนดมาตรฐานไว้เฉพาะค่าความเร็วอนุภาคสูงสุดในการนอน
  - 3)  $^{''}$  = กำหนดมาตรฐานไว้เฉพาะค่าความเร็วอนุภาคสูงสุดในการนั่ง
  - 4) การวัดค่าความสั่นสะเทือนสูงสุดสำหรับความถี่กรณีที่ 2 ตามข้อ 1.2, 2.2 และ 3.2 ให้วัดที่ชั้นบนสุดของอาคารหรือชั้นอื่นซึ่งมีค่าความสั่นสะเทือนสูงสุด
  - 5) การวัดค่าความสั่นสะเทือนที่พื้นอาคารในแต่ละชั้นตามข้อ 1.3, 2.3 และ 3.3 ให้ยกเว้นการวัดที่ฐานรากหรือชั้นล่างของอาคาร

ที่มา : ประกาศคณะกรรมการสิ่งแวดล้อมแห่งชาติ ฉบับที่ 37 (พ.ศ. 2553) เรื่อง กำหนดมาตรฐานความสั่นสะเทือนเพื่อป้องกันผลกระทบต่ออาคาร

กิจกรรมในระหว่างการก่อสร้างอาคารที่ก่อให้เกิดความสั่นสะเทือน ส่วนใหญ่จะเกิดขึ้นจากการทำฐานราก การขนส่งวัสดุก่อสร้างและอุปกรณ์ต่างๆ เข้าสู่พื้นที่โครงการ ซึ่งเป็นแหล่งกำเนิดแบบอยู่กับที่และเคลื่อนที่ ตามลำดับ โดยปัจจัยที่มีผลต่อความรุนแรงของการสั่นสะเทือนได้แก่ อุปกรณ์กดเสาเข็ม เสาเข็ม คุณสมบัติของดินและชั้นดิน ระยะห่าง และคุณสมบัติของอาคาร โดยขั้นตอนทั้งหมดจะกระทำภายใต้การควบคุมของวิศวกรให้เป็นไปตามมาตรฐานการก่อสร้าง ดังนั้น ผลกระทบด้านความสั่นสะเทือนจึงจัดอยู่ในระดับต่ำ

#### 4.1.1.6 ทรัพยากรน้ำ

น้ำใช้หลักของโครงการใช้น้ำจากการประปาส่วนภูมิภาค สาขาภูเก็ต ปริมาณน้ำใช้ของโครงการในช่วงก่อสร้างประมาณ 20 ลูกบาศก์เมตร/วัน โครงการจัดให้มีถังเก็บน้ำสำรอง ขนาด 10 ลูกบาศก์เมตร จำนวน 2 ถัง ดังนั้น การใช้น้ำของโครงการในช่วงก่อสร้างจึงไม่ส่งผลกระทบต่อทรัพยากรน้ำใต้ดินบริเวณใกล้เคียงโครงการ

น้ำเสียที่เกิดจากคณงานก่อสร้าง มีประมาณ 10.00 ลูกบาศก์เมตร/วัน แบ่งเป็นน้ำเสียจากการอุปโภคทั่วไปและน้ำเสียจากห้องส้วม โดยจะไม่มีน้ำเสียจากการอาบ เนื่องจากคณงานพักอาศัยอยู่ภายนอกพื้นที่โครงการ น้ำเสียจากการอุปโภคทั่วไป ได้แก่ การล้างทำความสะอาด มีประมาณ 6.78 ลูกบาศก์เมตร/วัน น้ำเสียดังกล่าวมีปริมาณไม่มากและจะปล่อยซึมลงดิน น้ำเสียจากห้องส้วม มีประมาณ 3.22 ลูกบาศก์เมตร/วัน จะบำบัดโดยระบบบำบัดน้ำเสียชนิดเติมอากาศ จำนวน 1 ชุด สามารถรองรับน้ำเสียได้ 4.0 ลูกบาศก์เมตร/วัน สามารถบำบัดให้ค่า BOD<sub>ออก</sub> ไม่เกิน 20 มิลลิกรัม/ลิตร น้ำเสียที่ผ่านการบำบัดแล้วจะปล่อยไหลซึมลงดิน ทั้งนี้โครงการจัดให้มีห้องส้วม จำนวน 10 ห้อง คิดเป็นจำนวนห้องส้วม 1 ห้อง/คณงานก่อสร้างประมาณ 20 คน

น้ำเสียที่เกิดจากกิจกรรมก่อสร้างในแต่ละวันจะมีปริมาณไม่มากนัก เนื่องจากปริมาณน้ำใช้ในกิจกรรมการก่อสร้าง (10 ลูกบาศก์เมตร/วัน) ส่วนหนึ่งจะรวมเป็นส่วนหนึ่งของผลิตภัณฑ์ เช่น น้ำที่ใช้ในการผสมคอนกรีต เป็นต้น อีกส่วนหนึ่งจะระเหยหรือซึมลงดิน เช่น น้ำที่ใช้ในการบ่มคอนกรีต หรือน้ำที่ฉีดพรมพื้นและถนนชั่วคราวเพื่อลดฝุ่นละออง เป็นต้น สำหรับน้ำที่ใช้ในกิจกรรมการก่อสร้างส่วนน้อยที่เป็นน้ำเสีย ได้แก่ น้ำที่ใช้ในการชำระล้างเครื่องมือและอุปกรณ์ที่ใช้ในการก่อสร้างแต่ละวัน จะปล่อยไหลซึมลงดิน ดังนั้น การระบายน้ำทิ้งที่ผ่านการบำบัดแล้วของโครงการในช่วงก่อสร้างอยู่ในระดับต่ำ

การระบายน้ำและป้องกันน้ำท่วมบริเวณพื้นที่ก่อสร้างโครงการ ในกรณีที่เกิดฝนตกในช่วงการก่อสร้าง ซึ่งอาจก่อให้เกิดการชะล้างของตะกอนดินภายในพื้นที่โครงการออกสู่บริเวณข้างเคียง โครงการจะจัดให้มีท่อระบายน้ำชั่วคราวเส้นผ่านศูนย์กลางขนาด 0.4 เมตร มีบ่อพักเป็นระยะๆ โดยรอบพื้นที่โครงการ เพื่อรวบรวมน้ำเข้าสู่บ่อหน่วงน้ำ/ดักตะกอน จำนวน 1 บ่อ ปริมาตร 500 ลูกบาศก์เมตร เพื่อหน่วงน้ำฝนไว้ในโครงการได้ทั้งหมด สำหรับดักตะกอนดิน กรวด หทราย และเศษมูลฝอย ก่อนปล่อยลงสู่ท่อระบายน้ำของโครงการ และออกสู่ท่อระบายน้ำบริเวณที่ดินบุคคลอื่น โดยเจ้าของที่ดินแต่ละแปลงยินยอมให้โครงการใช้ที่ดินเพื่อวางท่อและระบายน้ำให้กับโครงการ ก่อน

เชื่อมต่อและระบายลงสู่ลำรางสาธารณะต่อไป หลังจากนั้นโครงการจะทยอยสร้างระบบสาธารณูปโภคต่างๆ เพื่อเตรียมไว้สำหรับช่วงดำเนินการ รวมทั้งการวางท่อระบายน้ำ ทำให้การระบายน้ำออกจากพื้นที่โครงการมีประสิทธิภาพมากขึ้นด้วย นอกจากนี้โครงการจัดให้มีการขุดลอกบ่อดักมูลฝอย/ดักตะกอนเป็นประจำทุกเดือน ตลอดระยะเวลาก่อสร้าง เพื่อเพิ่มประสิทธิภาพในการรองรับได้อย่างเพียงพอ ดังนั้น การดำเนินโครงการในระยะก่อสร้างอยู่ในระดับต่ำ

#### 4.1.2 ผลกระทบต่อทรัพยากรชีวภาพ

##### 4.1.2.1 นิเวศวิทยาทางบก

พื้นที่โครงการ ตั้งอยู่ในเขตองค์การบริหารส่วนตำบลเชิงทะเล สภาพแวดล้อมทั่วไปบริเวณพื้นที่โครงการและบริเวณโดยรอบส่วนใหญ่เป็นพื้นที่ส่วนใหญ่เป็นพื้นที่อยู่อาศัย, พื้นที่แหล่งน้ำ และพื้นที่ป่าละเมาะ/ไม้พุ่ม และพื้นที่พาดิชนยกรรม โดยการใช้ประโยชน์ที่ดินของพื้นที่ใกล้เคียงกับโครงการ ดังนั้น การดำเนินโครงการในระยะก่อสร้างจึงไม่ก่อให้เกิดผลกระทบต่อระบบนิเวศบนบกสำหรับรายละเอียดต่างๆ มีดังนี้

##### 1) ทรัพยากรป่าไม้

พื้นที่โครงการมีลักษณะเป็นพื้นที่ราบที่ผ่านการปรับพื้นที่บางส่วน จากผลการสำรวจพรรณไม้ที่พบในพื้นที่โครงการพบพรรณไม้ ได้แก่ ต้นปาล์มน้ำมัน ทั้งนี้ พรรณไม้ที่พบทั้งหมดไม่จัดเป็นพืชอนุรักษ์ตามพระราชบัญญัติ พันธุ์พืช พ.ศ. 2518 รวมทั้งไม่จัดอยู่ในสถานภาพ สูญพันธุ์ (extinct) สูญพันธุ์ในธรรมชาติ (extinct in the wild) ใกล้สูญพันธุ์อย่างยิ่ง (critically endangered) ใกล้สูญพันธุ์ (endangered) มีแนวโน้มสูญพันธุ์ (vulnerable) และใกล้ถูกคุกคาม (near threatened) ตามบัญชีรายชื่อชนิดพืชป่า แนนทายอนุสัญญาไซเตส (CITES) และของประเทศไทย แต่อย่างไร ซึ่งพรรณไม้ดังกล่าวที่พบเป็นชนิดที่มีการแพร่กระจายทั่วไปตามพื้นที่ต่างๆ ของประเทศไทย ดังนั้น การดำเนินโครงการในระยะก่อสร้างจึงไม่ก่อให้เกิดผลกระทบต่อทรัพยากรป่าไม้

##### 2) ทรัพยากรสัตว์ป่า

สิ่งมีชีวิตบนบกที่พบบริเวณพื้นที่โครงการและบริเวณโดยรอบพื้นที่โครงการมีน้อยมาก เนื่องจากพื้นที่โดยรอบมีการพัฒนาเป็นแหล่งที่อยู่อาศัยทำให้ไม่พบสิ่งมีชีวิตประเภทสัตว์ป่าที่มีคุณค่าแก่การอนุรักษ์หรือสัตว์ป่าที่หายาก สัตว์บกที่พบก็เป็นชนิดที่พบได้ทั่วไปในพื้นที่ต่างๆ ของประเทศไทย โดยแบ่งออกเป็น 2 กลุ่ม คือ นก (Birds) ได้แก่ นกแก้วแร้ว และแมลง (Insects) ได้แก่ แมลงปอบ้าน มดดำ และมดแดง สัตว์บกที่พบทั้งหมดไม่จัดเป็นสัตว์ป่าสงวน สัตว์ป่าคุ้มครอง ตามพระราชบัญญัติสงวนและคุ้มครองสัตว์ป่า พ.ศ. 2535 แต่อย่างไร รวมทั้งไม่จัดอยู่ในสถานภาพ สูญพันธุ์ (Extinct) สูญพันธุ์ในธรรมชาติ (Extinct in the wild) ใกล้สูญพันธุ์อย่างยิ่ง (Critically endangered) ใกล้สูญพันธุ์ (Endangered) มีแนวโน้มสูญพันธุ์ (Vulnerable) และใกล้ถูกคุกคาม (Near threatened) ตามบัญชีรายชื่อชนิดสัตว์ป่า แนนทายอนุสัญญาไซเตส (Cites) และของประเทศไทย ดังนั้น การดำเนินโครงการในระยะก่อสร้างจึงไม่ก่อให้เกิดผลกระทบต่อสัตว์บก

#### 4.1.2.2 นิเวศวิทยาทางน้ำ

บริเวณพื้นที่โครงการไม่มีเส้นทางน้ำตามธรรมชาติไหลผ่าน หรือมีแหล่งน้ำธรรมชาติซึ่งเป็นที่อยู่อาศัยของสัตว์น้ำแต่อย่างใด ทั้งนี้ การระบายน้ำและป้องกันน้ำท่วมบริเวณพื้นที่ก่อสร้างโครงการในกรณีที่เกิดฝนตกในช่วงการก่อสร้าง ซึ่งอาจก่อให้เกิดการชะล้างของตะกอนดินภายในพื้นที่โครงการออกสู่บริเวณข้างเคียง โครงการจัดให้มีแนวท่อระบายน้ำขนาดเส้นผ่านศูนย์กลาง 0.40 เมตร เพื่อรวบรวมน้ำเข้าสู่บ่อดักตะกอน/หน่วงน้ำ มีปริมาตร 500 ลูกบาศก์เมตร จำนวน 1 บ่อ สำหรับดักตะกอนดิน กรวด หทราย และเศษมูลฝอย ก่อนปล่อยลงสู่ท่อระบายน้ำของโครงการ และออกสู่ท่อระบายน้ำบริเวณที่ดินบุคคลอื่น โดยเจ้าของที่ดินแต่ละแปลงยินยอมให้โครงการใช้ที่ดินเพื่อวางท่อและระบายน้ำให้กับโครงการ ก่อนเชื่อมต่อและระบายลงสู่รางสาธารณะต่อไป

น้ำเสียที่เกิดจากคณงานก่อสร้าง มีประมาณ 10.00 ลูกบาศก์เมตร/วัน แบ่งเป็นน้ำเสียจากการอุปโภคทั่วไปและน้ำเสียจากห้องส้วม โดยจะไม่มีน้ำเสียจากการอาบ น้ำเสียจากการอุปโภคทั่วไป ได้แก่ การล้างทำความสะอาด มีประมาณ 6.78 ลูกบาศก์เมตร/วัน ซึ่งน้ำเสียดังกล่าวมีปริมาณไม่มาก และจะปล่อยซึมลงดิน น้ำเสียจากห้องส้วม มีประมาณ 3.22 ลูกบาศก์เมตร/วัน จะบำบัดโดยระบบบำบัดน้ำเสียชนิดเติมอากาศ จำนวน 1 ชุด สามารถรองรับน้ำเสียได้ 4.0 ลูกบาศก์เมตร/วัน สามารถบำบัดให้มีค่า  $BOD_{\text{ออก}}$  ไม่เกิน 20 มิลลิกรัม/ลิตร น้ำเสียที่ผ่านการบำบัดแล้วจะเข้าสู่บ่อซึมดิน เพื่อซึมลงดินต่อไป ทั้งนี้โครงการจัดให้มีห้องส้วม จำนวน 10 ห้อง คิดเป็นจำนวนห้องส้วม 1 ห้อง/คณงานก่อสร้างประมาณ 20 คน

ดังนั้น การดำเนินการของโครงการจะส่งผลกระทบต่อนิเวศวิทยาทางน้ำในระยะก่อสร้างอยู่ในระดับต่ำ ทั้งนี้เพื่อเป็นการป้องกันผลกระทบ โครงการจะต้องปฏิบัติตามมาตรการป้องกันและแก้ไขผลกระทบด้านการจัดการน้ำเสียอย่างเคร่งครัด

### 4.1.3 ผลกระทบต่อคุณค่าการใช้ประโยชน์ของมนุษย์

#### 4.1.3.1 การใช้น้ำ

ในช่วงการก่อสร้าง น้ำใช้ของโครงการจำแนกออกเป็น 2 ประเภท คือ น้ำใช้เพื่อการอุปโภค-บริโภคของคนงานและน้ำใช้เพื่อการก่อสร้าง น้ำใช้ทั้งหมดผู้รับเหมาก่อสร้างจะใช้น้ำจากการประปาส่วนภูมิภาค สาขาภูเก็ต ซึ่งการใช้น้ำแต่ละประเภทในระหว่างการก่อสร้าง มีรายละเอียดดังนี้

##### 1) การใช้น้ำสำหรับพื้นที่ก่อสร้าง

- การใช้น้ำเพื่อการอุปโภค-บริโภคของคนงาน

การใช้น้ำเพื่อการอุปโภค-บริโภคของคนงานก่อสร้าง พิจารณาจากจำนวนคนงานสูงสุด 200 คน ดังนั้น จะมีการใช้น้ำประมาณ 10.00 ลูกบาศก์เมตร/วัน ส่วนน้ำดื่มผู้รับเหมาก่อสร้างจะจัดหา น้ำดื่มบรรจุขวดหรือถังไว้ให้คนงาน

- การใช้น้ำเพื่อการก่อสร้าง

กิจกรรมการใช้น้ำเพื่อการก่อสร้างของโครงการ เช่น ผสมปูนซีเมนต์และบ่มคอนกรีต ทำความสะอาดเครื่องมือเครื่องใช้ต่างๆ และการฉีดพรมพื้นที่ เป็นต้น ซึ่งคาดว่าจะมีอัตราการใช้น้ำประมาณ 10 ลูกบาศก์เมตร/วัน (ข้อมูลจากโครงการ)

ดังนั้น โครงการมีความต้องการใช้น้ำทั้งหมด ในช่วงก่อสร้างประมาณ 20.00 ลูกบาศก์เมตร/วัน โครงการจัดให้มีถังเก็บน้ำสำรอง ขนาด 10.00 ลูกบาศก์เมตร จำนวน 2 ถัง ซึ่งสามารถสำรองน้ำไว้ใช้ได้ประมาณ 1 วัน

##### 2) การใช้น้ำสำหรับบ้านพักคนงาน

ปริมาณน้ำใช้จากคนงานก่อสร้างรวม 40.00 ลูกบาศก์เมตร/วัน และโครงการจะจัดให้มีบ่อปูนซีเมนต์ชั่วคราว มีปริมาตร 20.00 ลูกบาศก์เมตร จำนวน 2 บ่อ รวมปริมาตรกักเก็บน้ำทั้งสิ้น 40.00 ลูกบาศก์เมตร ดังนั้น ผลกระทบด้านการใช้น้ำในระยะก่อสร้างต่อชุมชนที่อยู่ใกล้เคียงจึงอยู่ในระดับต่ำ

#### 4.1.3.2 การจัดการน้ำเสียสิ่งแวดล้อม

น้ำเสียที่เกิดขึ้นในระหว่างการก่อสร้างโครงการ มาจาก 2 ส่วน คือ

##### 1) น้ำเสียจากพื้นที่ก่อสร้าง

###### • น้ำเสียจากคณงานก่อสร้าง

น้ำเสียที่เกิดจากคณงานก่อสร้าง มีประมาณ 10.00 ลูกบาศก์เมตร/วัน แบ่งเป็นน้ำเสียจากการอุปโภคทั่วไปและน้ำเสียจากห้องส้วม โดยจะไม่มีน้ำเสียจากการอาบ เนื่องจากคณงานพักอาศัยอยู่ภายนอกพื้นที่โครงการ น้ำเสียจากการอุปโภคทั่วไป ได้แก่ การล้างทำความสะอาด มีประมาณ 6.78 ลูกบาศก์เมตร/วัน ซึ่งน้ำเสียดังกล่าวมีปริมาณไม่มากและจะปล่อยซึมลงดิน น้ำเสียจากห้องส้วม มีประมาณ 3.22 ลูกบาศก์เมตร/วัน จะบำบัดโดยระบบบำบัดน้ำเสียชนิดเติมอากาศ จำนวน 1 ชุด สามารถรองรับน้ำเสียได้ 4.0 ลูกบาศก์เมตร/วัน สามารถบำบัดให้มีค่า  $BOD_{\text{ออก}}$  ไม่เกิน 20 มิลลิกรัม/ลิตร น้ำเสียที่ผ่านการบำบัดแล้วจะเข้าสู่บ่อซึมดิน เพื่อซึมลงดินต่อไป ทั้งนี้โครงการจัดให้มีห้องส้วมจำนวน 10 ห้อง คิดเป็นจำนวนห้องส้วม 1 ห้อง/คณงานก่อสร้างประมาณ 20 คน

###### • น้ำเสียที่เกิดจากกิจกรรมการก่อสร้าง

น้ำเสียที่เกิดจากกิจกรรมก่อสร้างในแต่ละวันจะมีปริมาณไม่มากนัก เนื่องจากปริมาณน้ำใช้ในกิจกรรมการก่อสร้าง (10 ลูกบาศก์เมตร/วัน) ส่วนหนึ่งจะรวมเป็นส่วนหนึ่งของผลิตภัณฑ์ เช่น น้ำที่ใช้ในการผสมคอนกรีต เป็นต้น อีกส่วนหนึ่งจะระเหยหรือซึมลงดิน เช่น น้ำที่ใช้ในการบ่มคอนกรีต หรือน้ำที่ฉีดพรมพื้นและถนนชั่วคราวเพื่อลดฝุ่นละออง เป็นต้น สำหรับน้ำที่ใช้ในกิจกรรมการก่อสร้างส่วนน้อยที่เป็นน้ำเสีย ได้แก่ น้ำที่ใช้ในการชำระล้างเครื่องมือและอุปกรณ์ที่ใช้ในการก่อสร้างแต่ละวัน จะปล่อยไหลซึมลงดิน

##### 2) น้ำเสียจากบ้านพักคณงาน

สำหรับบ้านพักคณงานจะมีปริมาณน้ำเสียจากคณงานก่อสร้างแบ่งเป็นน้ำเสียจากส้วม และน้ำเสียจากการอาบหรือซักล้าง จำนวนคณงานในช่วงสูงสุด 200 คน ปริมาณน้ำเสียจากส้วม มีประมาณ 4.00 ลูกบาศก์เมตร/วัน อัตราการใช้ น้ำ 20 ลิตร/คน/วัน โครงการจัดให้มีห้องส้วม จำนวน 20 ห้อง ปริมาณน้ำเสียจากการอาบหรือซักล้าง มีประมาณ 36.00 ลูกบาศก์เมตร/วัน อัตราการใช้ น้ำ 180 ลิตร/คน/วัน

ดังนั้น ปริมาณน้ำเสียทั้งหมด 40.00 ลูกบาศก์เมตร/วัน โครงการจัดให้มีการบำบัดโดยใช้ถังบำบัดน้ำเสียสำเร็จรูปชนิดเติมอากาศ ขนาด 20.00 ลูกบาศก์เมตร/วัน จำนวน 2 ชุด สามารถบำบัดให้มีค่า  $BOD_{\text{ออก}}$  ไม่เกิน 20 มิลลิกรัม/ลิตร น้ำเสียที่ผ่านการบำบัดแล้วจะปล่อยลงสู่ท่อระบายน้ำสาธารณะต่อไป ดังนั้น ผลกระทบจึงอยู่ในระดับต่ำ



#### 4.1.3.3 การระบายน้ำและการป้องกันน้ำท่วม

การระบายน้ำและป้องกันน้ำท่วมบริเวณพื้นที่ก่อสร้างโครงการ ในกรณีที่เกิดฝนตกในช่วงการก่อสร้าง ซึ่งอาจก่อให้เกิดการชะล้างของตะกอนดินภายในพื้นที่โครงการออกสู่บริเวณข้างเคียง โครงการจะจัดให้มีท่อระบายน้ำชั่วคราวเส้นผ่านศูนย์กลางขนาด 0.4 เมตร มีบ่อพักเป็นระยะๆ โดยรอบพื้นที่โครงการ เพื่อรวบรวมน้ำเข้าสู่บ่อหนองน้ำ/ดักตะกอน จำนวน 1 บ่อ ปริมาตร 500 ลูกบาศก์เมตร เพื่อหนองน้ำฝนไว้ในโครงการได้ทั้งหมด สำหรับดักตะกอนดิน กรวด ทราย และเศษมูลฝอย ก่อนปล่อยลงสู่ท่อระบายน้ำของโครงการ และออกสู่ท่อระบายน้ำบริเวณที่ดินบุคคลอื่น โดยเจ้าของที่ดินแต่ละแปลงยินยอมให้โครงการใช้ที่ดินเพื่อวางท่อและระบายน้ำ ก่อนเชื่อมต่อและระบายลงสู่ลำรางสาธารณะประโยชน์ต่อไป หลังจากนั้นโครงการจะทยอยสร้างระบบสาธารณูปโภคต่างๆ เพื่อเตรียมไว้สำหรับช่วงดำเนินการ รวมทั้งการวางท่อระบายน้ำ ทำให้การระบายน้ำออกจากพื้นที่โครงการมีประสิทธิภาพมากขึ้นด้วย นอกจากนี้โครงการจัดให้มีการขุดลอกบ่อดักมูลฝอย/ดักตะกอนเป็นประจำทุกเดือน ตลอดระยะเวลาก่อสร้าง เพื่อเพิ่มประสิทธิภาพในการรองรับได้อย่างเพียงพอ ดังนั้น ผลกระทบด้านการระบายน้ำในระยะก่อสร้างจึงอยู่ในระดับต่ำ

#### 4.1.3.4 การจัดการมูลฝอย

จำนวนคนงานก่อสร้างโครงการจะแตกต่างกันไปในแต่ละช่วงของกิจกรรมการก่อสร้าง โดยช่วงที่มืองานโครงสร้างอาคารและสถาปัตยกรรมจะเป็นช่วงที่มีคนงานสูงสุดประมาณ 200 คน ประกอบด้วย วิศวกร ช่างเทคนิค ช่างปูน ช่างเชื่อม ช่างเหล็ก และกรรมกร เป็นต้น คนงานทั้งหมดพักนอกพื้นที่โครงการ ทำงานแบบเข้าไป-เย็นกลับ

ปริมาณมูลฝอยที่เกิดขึ้นในช่วงการก่อสร้าง ส่วนใหญ่เกิดจากคนงานก่อสร้าง โดยมูลฝอยในช่วงก่อสร้างมาจาก 2 แหล่ง ได้แก่

##### 1) มูลฝอยจากพื้นที่ก่อสร้าง

##### • มูลฝอยจากกิจกรรมการก่อสร้าง

ขยะมูลฝอยจากการก่อสร้างส่วนใหญ่เป็นขยะมูลฝอยจากการปรับพื้นที่และงานก่อสร้าง ได้แก่ คอนกรีต อิฐ เหล็ก กระเบื้องเซรามิก กระเบื้องหลังคา ยิปซัมบอร์ด และไม้

โครงการมีพื้นที่อาคารรวม 23,204.74 ตารางเมตร ดังนั้น มีปริมาณมูลฝอยจากการก่อสร้างรวม ประมาณ 1,304.80 ตัน ( $23,204.74 \times 56.23 = 1,304,802.53$  กิโลกรัม) และมีองค์ประกอบหลักคือ คอนกรีต 1,000.78 ตัน อิฐ 179.15 ตัน เหล็ก 64.46 ตัน กระเบื้องเซรามิก 35.49 ตัน กระเบื้องหลังคา 19.96 ตัน ยิปซัมบอร์ด 4.31 ตัน และไม้ 0.65 ตัน

ดังนั้น ทางโครงการจัดการโดยกำหนดให้ผู้รับเหมาเป็นผู้รับผิดชอบในการจัดการเศษวัสดุจากการก่อสร้าง โดยเฉพาะไม้ เศษผ้าขนาดใหญ่ และกระเบื้องหลังคา จะถูกรวบรวมเพื่อนำไปใช้ในโครงการอื่นต่อไป สำหรับเศษคอนกรีต เศษอิฐ จะใช้ในการถมพื้นที่ในโครงการ เศษกระเบื้องเซรามิก

และยิปซัมบอร์ด โครงการจะกำหนดให้ผู้รับเหมาเป็นผู้ดำเนินการขนย้ายไปใช้ปรับพื้นที่ภายนอกโครงการ ส่วนเศษเหล็กจะขายให้กับคนรับซื้อของเก่า

- **มูลฝอยจากกิจกรรมของคนงาน**

คนงานก่อสร้างของโครงการสูงสุด 200 คน คาดว่าจะเกิดปริมาณขยะมูลฝอยสูงสุด 100 กิโลกรัม/วัน

ผู้รับเหมาจะจัดให้มีจุดพักขยะรวม 1 จุด โดยแบ่งเป็นถังขยะอินทรีย์ ถังขยะรีไซเคิล และถังขยะทั่วไป ขนาด 240 ลิตร อย่างละ 2 ถัง และถังขยะอันตราย และถังขยะติดเชื้อ ขนาด 120 ลิตร อย่างละ 2 ถัง ดังนั้น โครงการสามารถรองรับมูลฝอยอินทรีย์ มูลฝอยรีไซเคิล มูลฝอยทั่วไป มูลฝอยอันตราย และมูลฝอยติดเชื้อ ได้ประมาณ 2 วัน 3 วัน 5 วัน 171 วัน และ 80 วัน ตามลำดับ

การจัดการมูลฝอยรีไซเคิล ผู้รับเหมารวบรวมขยะรีไซเคิลใส่ถุงดำขายให้กับคนรับซื้อของเก่า

การจัดการมูลฝอยทั่วไปและมูลฝอยอินทรีย์ ผู้รับเหมาโครงการจะจ้างบริษัทเอกชนที่ขึ้นทะเบียนกับองค์การบริหารส่วนตำบลเชิงทะเลเข้ามาดำเนินการเก็บขนขยะไปกำจัดต่อไป

สำหรับมูลฝอยอันตรายที่เกิดขึ้นจากกิจกรรมก่อสร้าง ได้แก่ กระป๋องสเปรย์ และกระป๋องสี เป็นต้น โครงการจะทำการรวบรวมแยกไว้ในส่วนสำนักงาน โดยภายในถังจะรองด้วยถุงพลาสติกสีแดงที่มีสัญลักษณ์ขยะอันตราย ซึ่งเป็นถุงสำหรับใส่มูลฝอยอันตราย และระบุข้างถุงว่าเป็น “มูลฝอยอันตราย” เมื่อมีปริมาณมากพอแล้วจะส่งไปให้ศูนย์กำจัดขยะเพื่อนำไปกำจัดต่อไป ปัจจุบันทางเทศบาลนครภูเก็ตมีการจัดตั้ง “โครงการขนส่งของเสียออกจากเกาะภูเก็ต” เพื่อส่งไปกำจัดอย่างถูกวิธี โดยโรงงานกำจัดกากอุตสาหกรรมที่ขึ้นทะเบียน

การจัดการขยะมูลฝอยติดเชื้อ ได้แก่ หน้ากากอนามัยที่ใช้แล้ว ผู้รับเหมาก่อสร้างจะรวบรวมใส่ถุงแดง ที่มีสัญลักษณ์ “ขยะติดเชื้อ” โดยเก็บรวบรวมใส่ถุงขยะ 2 ชั้น และทำลายเชื้อเบื้องต้นโดยสารฆ่าเชื้อ (สารโซเดียมไฮโปคลอไรต์ 5% หรือแอลกอฮอล์ 70%) แล้วมัดปากถุงให้แน่น และนำไปพักไว้ที่จุดพักขยะ ภายหลังกำจัดหน้ากากอนามัยใช้แล้วให้ล้างมือให้สะอาดด้วยน้ำและสบู่ หรือแอลกอฮอล์ 70%ทันที (คำแนะนำกรมอนามัย กระทรวงสาธารณสุข) โดยจะประสานงานหน่วยงานเอกชนที่ขึ้นทะเบียนกับองค์การบริหารส่วนตำบลเชิงทะเลรับไปกำจัดเช่นเดียวกับขยะทั่วไป

## 2) **มูลฝอยจากบ้านพักคนงาน**

คนงานก่อสร้างของโครงการสูงสุด 200 คน เกิดปริมาณมูลฝอยสูงสุด 200 กิโลกรัม/วัน

ผู้รับเหมาจะจัดให้มีถังขยะอินทรีย์ ขนาด 240 ลิตร จำนวน 3 ถัง ถังขยะรีไซเคิล ถังขยะทั่วไป และถังขยะอันตราย ขนาด 240 ลิตร อย่างละ 2 ถัง และถังขยะติดเชื้อ ขนาด 100 ลิตร จำนวน 1 ถัง ซึ่งสามารถรองรับขยะมูลฝอยได้ประมาณ 1 วัน 1 วัน 2 วัน 160 วัน และ 16 วัน ตามลำดับ สำหรับถังขยะของโครงการจะมีฝาปิดมิดชิดป้องกันน้ำฝนและการส่งกลิ่น โดยผู้รับเหมาโครงการจะประสานงานให้รถเก็บขนมูลฝอยของหน่วยงานท้องถิ่นเข้ามาดำเนินการเก็บขนมูลฝอยและนำไปกำจัดต่อไป ดังนั้น ผลกระทบจึงอยู่ในระดับต่ำ

#### 4.1.3.5 พลังงานและไฟฟ้า

ผู้รับเหมาก่อสร้างจะดำเนินการขอใช้ไฟฟ้าชั่วคราวไฟฟ้าจากการไฟฟ้าส่วนภูมิภาค สาขากลาง เพื่อใช้ในการกิจกรรมการก่อสร้าง ซึ่งประกอบด้วย

- การใช้ไฟฟ้าสำหรับกิจกรรมการก่อสร้าง ได้แก่ การต่อเชื่อม สำหรับเครื่องจักรกลและอุปกรณ์ก่อสร้างต่างๆ และไฟฟ้าแสงสว่าง เป็นต้น
- การใช้ไฟฟ้าสำหรับคนงานก่อสร้าง ได้แก่ ไฟฟ้าแสงสว่าง และเครื่องใช้ไฟฟ้าต่างๆ เป็นต้น

การใช้ไฟฟ้าของโครงการจะมีผลกระทบในระดับต่ำต่อการใช้ไฟฟ้าของชุมชนข้างเคียงหรือระบบไฟฟ้าของอาคารพักอาศัยใกล้เคียง เนื่องจากปริมาณไฟฟ้าที่ต้องการใช้น้อยเกินกว่าจะก่อให้เกิดผลกระทบและการไฟฟ้าส่วนภูมิภาค สาขากลาง มีความสามารถให้บริการได้อย่างเพียงพอ

#### 4.1.3.6 การจราจร

การขนส่งวัสดุในช่วงก่อสร้างเข้าสู่โครงการจะใช้ถนนสายบ้านป่าสัก-บ้านโคกโดนด ซึ่งเป็นเส้นทางหลักเข้าสู่โครงการ ซึ่งการขนส่งจะมีจำนวนเฉลี่ยสูงสุดประมาณวันละ 15 เที่ยว โครงการจะกำหนดเวลาให้รถขนส่งวัสดุทุกขนาด ขนส่งในช่วงเวลา 09.00-16.00 น. โดยโครงการจะหลีกเลี่ยงการขนส่งในช่วงชั่วโมงเร่งด่วน เช่น ช่วงเช้า 07.00-09.00 น. และช่วงเย็น 16.00-18.00 น. หลังจากเวลา 18.00 น. เป็นต้นไป หากมีความจำเป็นต้องมีการขนส่ง ได้แก่ รถขนส่งคอนกรีตผสมเสร็จ โครงการจะแจ้งให้ผู้อาศัยอยู่ใกล้เคียงทราบล่วงหน้าอย่างน้อย 3 วัน และขออนุญาตไปยังเจ้าพนักงานจราจร โดยจะจัดให้มีแสงสว่างอย่างเพียงพอ สำหรับวันอาทิตย์และวันหยุดนักขัตฤกษ์จะหยุดดำเนินการขนส่งวัสดุก่อสร้างเช่นกัน

การประเมินปริมาณการจราจรในระยะก่อสร้าง พิจารณาจากปริมาณรถที่เข้า-ออกพื้นที่โครงการ โดยช่วงที่มีการก่อสร้างจะเป็นช่วงที่มีการเข้า-ออกสูงสุด คือ ประมาณ 15 เที่ยว/วัน (คัน/วัน) ในกรณีเลวร้ายที่สุด รถทั้ง 15 คัน เข้ามาในพื้นที่ก่อสร้างพร้อมกันทั้งหมดภายใน 1 ชั่วโมง คิดปริมาณการจราจรสูงสุดของโครงการเท่ากับ 15 คัน/ชั่วโมง หรือคิดเป็น 25.50 PCU/ชั่วโมง (15x1.7) ดังนั้น ค่า V/C Ratio ในระยะก่อสร้าง เป็นดังนี้

ค่า V/C Ratio ในวันหยุด (วันเสาร์ ที่ 23 กันยายน 2566)

ค่า V/C Ratio ของถนนสายบ้านป่าสัก-บ้านโคกโดนด เวลา 17.01 น. ถึง 18.00 น. ซึ่งเป็นช่วงเวลาที่เลวร้ายที่สุดในระยะก่อสร้าง เป็นดังนี้

$$\begin{aligned}\text{ถนนสายบ้านป่าสัก-บ้านโคกโดนด} &= (313 + 25.50) / 500 \\ &= 0.677\end{aligned}$$

ค่า V/C Ratio ในวันธรรมดา (วันจันทร์ ที่ 25 กันยายน 2566)

ค่า V/C Ratio ของถนนสายบ้านป่าสัก-บ้านโคกโดนด เวลา 17.01 น. ถึง 18.00 น. ซึ่งเป็นช่วงเวลาที่เลวร้ายที่สุดในระยะก่อสร้าง เป็นดังนี้

$$\begin{aligned}\text{ถนนสายบ้านป่าสัก-บ้านโคกโดนด} &= (356 + 25.50) / 500 \\ &= 0.763\end{aligned}$$

จากการคำนวณ พบว่า ในกรณีเลวร้ายที่สุดปริมาณการจราจรในระยะก่อสร้าง ในช่วงโมงเร่งด่วนบริเวณถนนสายบ้านป่าสัก-บ้านโคกโดนด ของวันหยุด พบว่า การจราจรยังคงคล่องตัว มีการติดขัดเล็กน้อย แต่ยังไม่มีการหยุดจอดและวันธรรมดา พบว่า สภาพการจราจรยังคงเคลื่อนตัวได้ แต่การเปลี่ยนช่องทางจราจรได้ยากขึ้น ผู้ขับขี่ยานพาหนะเริ่มมีความเครียดขณะขับขี่

ตารางที่ 4-27 ปริมาณการจราจรในช่วงโมงเร่งด่วนบนถนนสายบ้านป่าสัก-บ้านโคกโดนด  
ในระยะก่อสร้าง

วัน	ช่วงเวลา	สภาพปัจจุบัน		ระยะก่อสร้าง	
		ปริมาณการจราจร (PCU/ชม.)	V/C Ratio	ปริมาณการจราจร (PCU/ชม.)	V/C Ratio
วันเสาร์ ที่ 23 กันยายน 2566	07.01-08.00	215	0.430	241	0.481
	08.01-09.00	228	0.456	254	0.507
	09.01-10.00	194	0.388	220	0.439
	10.01-11.00	204	0.408	230	0.459
	11.01-12.00	230	0.460	256	0.511
	12.01-13.00	225	0.451	251	0.501
	13.01-14.00	248	0.495	274	0.547
	14.01-15.00	157	0.314	183	0.365
	15.01-16.00	289	0.577	315	0.629
	16.01-17.00	303	0.606	329	0.657
	<b>17.01-18.00</b>	<b>313</b>	<b>0.626</b>	<b>339</b>	<b>0.677</b>
	18.00-19.00	255	0.510	281	0.561
วันจันทร์ ที่ 25 กันยายน 2566	07.01-08.00	231	0.462	257	0.513
	08.01-09.00	231	0.462	257	0.513
	09.01-10.00	226	0.452	252	0.503
	10.01-11.00	288	0.575	314	0.627
	11.01-12.00	280	0.561	306	0.611
	12.01-13.00	298	0.595	324	0.647
	13.01-14.00	315	0.631	341	0.681
	14.01-15.00	291	0.582	317	0.633
	15.01-16.00	294	0.587	320	0.639
	16.01-17.00	179	0.358	205	0.409
	<b>17.01-18.00</b>	<b>356</b>	<b>0.711</b>	<b>382</b>	<b>0.763</b>
	18.00-19.00	276	0.553	302	0.603

**ตารางที่ 4-28 ค่าประเมินตามอัตราส่วนของปริมาณจราจร และค่าดัชนีการจำแนกสภาพการจราจรบนถนนสายบ้านป่าสัก-บ้านโคกโดนด ในระยะก่อสร้าง**

วัน	เวลา	ค่า V/C Ratio	สภาพการจราจร
วันเสาร์ ที่ 23 กันยายน 2566	07.01-08.00	0.481	การจราจรคล่องตัว ไม่ติดขัด การหยุดจอดที่ทางแยกมีน้อย
	08.01-09.00	0.507	การจราจรคล่องตัว ไม่ติดขัด การหยุดจอดที่ทางแยกมีน้อย
	09.01-10.00	0.439	การจราจรคล่องตัว ไม่ติดขัด การหยุดจอดที่ทางแยกมีน้อย
	10.01-11.00	0.459	การจราจรคล่องตัว ไม่ติดขัด การหยุดจอดที่ทางแยกมีน้อย
	11.01-12.00	0.511	การจราจรคล่องตัว ไม่ติดขัด การหยุดจอดที่ทางแยกมีน้อย
	12.01-13.00	0.501	การจราจรคล่องตัว ไม่ติดขัด การหยุดจอดที่ทางแยกมีน้อย
	13.01-14.00	0.547	การจราจรคล่องตัว ไม่ติดขัด การหยุดจอดที่ทางแยกมีน้อย
	14.01-15.00	0.365	การจราจรคล่องตัว ไม่ติดขัด การหยุดจอดที่ทางแยกมีน้อย
	15.01-16.00	0.629	การจราจรยังคงคล่องตัว มีการติดขัดเล็กน้อย แต่ยังไม่มีการหยุดจอด
	16.01-17.00	0.657	การจราจรยังคงคล่องตัว มีการติดขัดเล็กน้อย แต่ยังไม่มีการหยุดจอด
	17.01-18.00	0.677	การจราจรยังคงคล่องตัว มีการติดขัดเล็กน้อย แต่ยังไม่มีการหยุดจอด
	18.00-19.00	0.561	การจราจรคล่องตัว ไม่ติดขัด การหยุดจอดที่ทางแยกมีน้อย
วันจันทร์ ที่ 25 กันยายน 2566	07.01-08.00	0.513	การจราจรคล่องตัว ไม่ติดขัด การหยุดจอดที่ทางแยกมีน้อย
	08.01-09.00	0.513	การจราจรคล่องตัว ไม่ติดขัด การหยุดจอดที่ทางแยกมีน้อย
	09.01-10.00	0.503	การจราจรคล่องตัว ไม่ติดขัด การหยุดจอดที่ทางแยกมีน้อย
	10.01-11.00	0.627	การจราจรยังคงคล่องตัว มีการติดขัดเล็กน้อย แต่ยังไม่มีการหยุดจอด
	11.01-12.00	0.611	การจราจรยังคงคล่องตัว มีการติดขัดเล็กน้อย แต่ยังไม่มีการหยุดจอด
	12.01-13.00	0.647	การจราจรยังคงคล่องตัว มีการติดขัดเล็กน้อย แต่ยังไม่มีการหยุดจอด
	13.01-14.00	0.681	การจราจรยังคงคล่องตัว มีการติดขัดเล็กน้อย แต่ยังไม่มีการหยุดจอด
	14.01-15.00	0.633	การจราจรยังคงคล่องตัว มีการติดขัดเล็กน้อย แต่ยังไม่มีการหยุดจอด
	15.01-16.00	0.639	การจราจรยังคงคล่องตัว มีการติดขัดเล็กน้อย แต่ยังไม่มีการหยุดจอด
	16.01-17.00	0.409	การจราจรคล่องตัว ไม่ติดขัด การหยุดจอดที่ทางแยกมีน้อย
	17.01-18.00	0.763	การจราจรยังคงเคลื่อนตัวได้ แต่การเปลี่ยนช่องทางจราจรได้ยากขึ้น ผู้ขับขี่ยานพาหนะเริ่มมีความเครียดขณะขับขี่
	18.01-19.00	0.603	การจราจรยังคงคล่องตัว มีการติดขัดเล็กน้อย แต่ยังไม่มีการหยุดจอด

จากการประเมินผลกระทบการจราจรของถนนสายบ้านป่าสัก-บ้านโคกโดนด ในวันหยุดพบว่า สภาพการจราจรส่วนใหญ่การจราจรคล่องตัว ไม่ติดขัด การหยุดจอดที่ทางแยกมีน้อย ยกเว้นในช่วงเวลา 15.01-18.00 น. สภาพการจราจรยังคงคล่องตัว มีการติดขัดเล็กน้อย แต่ยังไม่มีการหยุดจอด และในวันธรรมดา พบว่า ในช่วงเวลา 07.01-10.00 น. และ 16.01-17.00 น. สภาพการจราจรคล่องตัว ไม่ติดขัด การหยุดจอดที่ทางแยกมีน้อย ในช่วงเวลา 10.01-16.00 น. และ 18.01-19.00 น. สภาพการจราจรยังคงคล่องตัว มีการติดขัดเล็กน้อย แต่ยังไม่มีการหยุดจอด และในช่วงเวลา 17.01-18.00 น. สภาพการจราจรยังคงเคลื่อนตัวได้ แต่การเปลี่ยนช่องทางจราจรได้ยากขึ้น ผู้ขับขี่ยานพาหนะเริ่มมีความเครียดขณะขับขี่

ทั้งนี้ เส้นทางทางขนส่งวัสดุโครงการจะหลีกเลี่ยงการใช้เส้นทางในเขตเมืองที่มีสภาพการจราจรคับคั่ง พร้อมทั้งได้จัดให้มีที่สำหรับล้างล้อรถบริเวณทางเข้า-ออกพื้นที่ก่อสร้าง เพื่อป้องกันฝุ่นละอองและโคลนที่ติดมากับล้อรถ และจัดคนงานไว้คอยอำนวยความสะดวกในการจราจรเข้า-ออกโครงการ ดังนั้น ผลกระทบด้านการจราจรในระยะก่อสร้างจึงอยู่ในระดับต่ำ

#### 4.1.3.7 การระบายอากาศ

ปัจจุบันเป็นพื้นที่ราบผ่านการปรับพื้นที่แล้ว โดยมีอาณาเขตด้านทิศเหนือ ติดกับที่ดินบุคคูลอื่น (ต้นไม้และวัชพืชปกคลุม) ทิศใต้ ติดกับถนนสายบ้านป่าสัก-บ้านโคกโดนด กว้าง 8.00 เมตร (รวมเขตทาง) ทิศตะวันออก ติดกับที่ดินบุคคูลอื่น (ต้นไม้และวัชพืชปกคลุม) และทางสาธารณประโยชน์ ผิวจราจรกว้างประมาณ 4.00 เมตร และทิศตะวันตก ติดกับที่ดินบุคคูลอื่น (ต้นไม้และวัชพืชปกคลุม) ดังนั้น สภาพโดยรอบพื้นที่โครงการโดยรวมจึงยังคงสามารถระบายอากาศได้ดี

ในช่วงก่อสร้างจะไม่เกิดผลกระทบด้านระบายอากาศและระบายความร้อน เนื่องจากช่วงการก่อสร้างจะไม่มีการก่อกองที่ เป็นแหล่งกักเก็บความร้อนที่สำคัญ รวมถึงพื้นที่โครงการมีการเว้นระยะห่างจากพื้นที่ข้างเคียงอย่างพอเพียง ซึ่งสามารถทำให้เกิดการระบายอากาศจากตัวอาคารได้สะดวกโดยไม่ส่งผลกระทบต่อบริเวณใกล้เคียงพื้นที่โครงการแต่อย่างใด

#### 4.1.3.8 การใช้ประโยชน์ที่ดิน

การใช้ประโยชน์ที่ดินตามประกาศกระทรวงทรัพยากรธรรมชาติและสิ่งแวดล้อม เรื่อง กำหนดเขตพื้นที่และมาตรการคุ้มครองสิ่งแวดล้อม ในบริเวณพื้นที่จังหวัดภูเก็ต พ.ศ. 2560 พื้นที่โครงการตั้งอยู่ในเขตพื้นที่บริเวณที่ 8 ซึ่งมีข้อกำหนดดังนี้

บริเวณที่ 8 ให้ทำได้เฉพาะอาคารที่มีความสูงไม่เกิน 23 เมตร และต้องมีที่ว่างไม่น้อยกว่าร้อยละ 30 ของที่ดินแปลงที่ขออนุญาตสำหรับอาคารประเภทบ้านเดี่ยว บ้านแฝด อาคารสาธารณะ อาคารอยู่อาศัยรวม หรือสำนักงาน

ในช่วงระยะก่อสร้างโครงการควบคุมความสูงและพื้นที่ว่างของอาคารให้เป็นไปตามที่ได้ออกแบบไว้ โดยจะใช้วิธีการควบคุมความสูงและพื้นที่ว่างของอาคารด้วยระบบการตรวจวัด (Measuring Systems) ซึ่งจะใช้เครื่องมือ PM Leveling and aligning (Line and point laser) ร่วมกับ

Survey Leveling Control ซึ่งวิธีการดังกล่าวจะใช้แสงเลเซอร์ตรวจสอบค่าระดับทั้งแนวนอนและแนวตั้งในการทำงานทุกขั้นตอน เช่น งานฐานราก, งานโครงสร้าง, งานสถาปัตยกรรม, งานระบบ, งานติดตั้งและประกอบ และการกำหนดค่าระดับตั้งแบบท้องพื้น-ระดับเทพื้นในแต่ละชั้น เป็นต้น ทั้งนี้ ฝ้ายออกแบบและฝ้ายก่อสร้างจะตรวจสอบความสูงของอาคารในขณะที่ทำการก่อสร้างเป็นระยะๆ เพื่อให้ค่าระดับในแต่ละชั้นตรงตามที่ออกแบบไว้ และขั้นตอนการทำงานสถาปัตยกรรมนั้น ผู้ออกแบบได้ทำการเผื่อลดระดับโครงสร้างไว้สำหรับงานก่อสร้างอาคารขั้นสุดท้ายและงานเก็บความเรียบร้อย (Building completion and finishing work) เพื่อให้อาคารได้ระดับตามที่ได้ออกแบบไว้มากที่สุด

อีกทั้งโครงการไม่มีการกระทำใดๆ ที่เป็นการทำลายหินดานทั้งที่อยู่ใต้พื้นดิน ระดับพื้นดิน หรือผิวดิน ทั้งนี้ ในการก่อสร้าง หากพบหินดานในบริเวณพื้นที่โครงการจะไม่เคลื่อนย้ายหรือทำลายหินดานทั้งที่อยู่ใต้พื้นดิน ระดับพื้นดิน และผิวดิน ดังนั้น การดำเนินโครงการจึงส่งผลกระทบต่อการใช้ประโยชน์ที่ดินตามเขตพื้นที่และมาตรการคุ้มครองสิ่งแวดล้อมในระดับต่ำ

#### 4.1.4 ผลกระทบต่อคุณค่าคุณภาพชีวิต

##### 4.1.4.1 ผลกระทบที่อาจเกิดขึ้นจากการมีโครงการต่อคุณภาพชีวิต

จากแนวทางการจัดการประเมินผลกระทบสิ่งแวดล้อมทางสังคม สามารถประเมินผลกระทบด้านสังคมได้ดังนี้

##### (1) การสรุปลักษณะโครงการ

โครงการโรงแรม เชิงทะเล รีสอร์ท เป็นโครงการประกอบกิจการประเภทโรงแรม ประกอบด้วยอาคารทั้งสิ้น จำนวน 5 อาคาร ได้แก่ อาคาร ค.ส.ล. สูง 7 ชั้น จำนวน 3 อาคาร, อาคาร ค.ส.ล. สูง 2 ชั้น จำนวน 1 อาคาร และอาคารสระว่ายน้ำ จำนวน 1 อาคาร มีขนาดพื้นที่ใช้สอยเท่ากับ 23,204.74 ตารางเมตร ตั้งอยู่บนพื้นที่ 7-0-80.00 ไร่ หรือคิดเป็น 11,520.00 ตารางเมตร โดยจะขออนุญาตก่อสร้างต่อองค์การบริหารส่วนตำบลเชิงทะเล ซึ่งคาดว่าจะใช้ระยะเวลาการก่อสร้างโครงการประมาณ 20 เดือน

##### (2) การสำรวจทางสังคมเบื้องต้น

โครงการอยู่ในเขตพื้นที่ขององค์การบริหารส่วนตำบลเชิงทะเล ซึ่งจัดเป็นเขตพื้นที่ธุรกิจที่สำคัญของจังหวัดภูเก็ตสภาพโดยรวมของเขตองค์การบริหารส่วนตำบลเชิงทะเล ส่วนใหญ่เป็นชุมชนเมืองที่มีความหลากหลายของกิจกรรม ดังนั้น แม้ว่าผู้พักอาศัยบางส่วนที่ดำเนินชีวิตเป็นแบบต่างคนต่างอยู่ ต้องเร่งรีบในการดำเนินชีวิตประจำวัน แต่ก็ไม่มีความขัดแย้งซึ่งกันและกัน สำหรับด้านความปลอดภัยในชีวิตและทรัพย์สินและสวัสดิการของประชาชน โครงการตั้งอยู่ในเขตความรับผิดชอบของสถานีตำรวจภูธรเชิงทะเล หน้าที่ความรับผิดชอบในด้านการรักษาความสงบและความปลอดภัยในชีวิตและทรัพย์สินของประชาชน ในกรณีที่เกิดเหตุเพลิงไหม้ทางโครงการสามารถขอความช่วยเหลือจากงานป้องกันและบรรเทาสาธารณภัย สังกัดสำนักงานปลัดองค์การบริหารส่วนตำบลเชิงทะเล โดยมีระยะทางห่างจากพื้นที่โครงการ ประมาณ 2.30 กิโลเมตร ใช้เวลาเดินทางประมาณ 3 นาที จะถึงพื้นที่โครงการ (ขึ้นอยู่กับสภาพการจราจร และช่วงเวลาที่เกิดเหตุ)



### (3) ผลกระทบทางสังคมที่คาดว่าจะเกิดขึ้นจากการพัฒนาโครงการ

จากการประเมินของบริษัทที่ปรึกษาในช่วงก่อสร้าง คาดว่าโครงการอาจก่อให้เกิดผลกระทบต่อผู้ใกล้เคียงและผู้ใช้น้ำสายต่างๆ โดยรอบพื้นที่โครงการ ในระยะก่อสร้าง ซึ่งมีรายละเอียด ดังนี้

#### 1. ผลกระทบทางด้านเศรษฐกิจ

โครงสร้างทางเศรษฐกิจขององค์การบริหารส่วนตำบลเชิงทะเล จะเป็นระบบธุรกิจการท่องเที่ยว การบริการ การเกษตร และการทำประมง โดยสภาพเศรษฐกิจในช่วงก่อสร้างของโครงการ จะมีการรับคนงานท้องถิ่นเพิ่มบางส่วนทำให้คนในชุมชนมีรายได้จากการทำงาน และเป็นการกระตุ้นเศรษฐกิจท้องถิ่นของร้านค้าและบริการรายย่อยใกล้เคียงพื้นที่ก่อสร้างเพิ่มขึ้น เช่น ร้านขายสินค้าอุปโภค-บริโภค กิจการค้าวัสดุก่อสร้าง เป็นต้น ซึ่งก่อให้เกิดการกระจายรายได้สู่ชุมชนมากขึ้น ก่อให้เกิดผลกระทบด้านบวก

#### 2. ผลกระทบทางด้านจำนวนประชากร

จำนวนประชากรในเขตองค์การบริหารส่วนตำบลตำบลเชิงทะเล พ.ศ. 2565 มีจำนวนทั้งสิ้น 11,877 คน เป็นชาย 5,843 คน หญิง 6,034 คน จำนวนครัวเรือน 12,480 ครัวเรือน

การดำเนินการในช่วงระยะก่อสร้างของโครงการจะมีจำนวนคนงานก่อสร้างประมาณ 200 คน โดยคนงานส่วนใหญ่เป็นของคนงานของบริษัทผู้รับเหมา ซึ่งย้ายมาจากพื้นที่ก่อสร้างอื่น และจะมีการรับคนงานท้องถิ่นเพิ่มบางส่วน ทั้งนี้คนงานทำงานแบบเช้าไปเย็นกลับ และเมื่อการก่อสร้างของโครงการแล้วเสร็จคนงานจะย้ายไปยังพื้นที่ก่อสร้างอื่น ดังนั้นจึงไม่ก่อให้เกิดผลกระทบต่อประชากรและการโยกย้าย

#### 3. ผลกระทบต่อวิถีชีวิตของคนในชุมชน

ในเขตองค์การบริหารส่วนตำบลเชิงทะเล เป็นแหล่งท่องเที่ยวที่สำคัญของจังหวัดภูเก็ต และขณะเดียวกันก็เป็นที่ยอมรับและมีชื่อเสียงไปทั่วโลก ด้วยเหตุนี้จึงมีผู้เข้ามาอาศัยและมาประกอบอาชีพที่ไม่ใช่นักท่องเที่ยว การดำรงชีวิตส่วนใหญ่เป็นชุมชนเมืองที่มีความหลากหลายของกิจกรรม ดังนั้นแม้ว่าผู้พักอาศัยบางส่วนที่ดำเนินชีวิตเป็นแบบต่างคนต่างอยู่ ต้องเร่งรีบในการดำเนินชีวิตประจำวัน แต่ก็ไม่ได้มีความขัดแย้งซึ่งกันและกัน สำหรับด้านความปลอดภัยในชีวิตและทรัพย์สินและสวัสดิการของประชาชน โครงการตั้งอยู่ในเขตความรับผิดชอบของสถานีตำรวจภูธรเชิงทะเล หน้าที่ความรับผิดชอบในการรักษาความสงบและความปลอดภัยในชีวิตและทรัพย์สินของประชาชน

ดังนั้นเมื่อการดำเนินการของโครงการในระยะก่อสร้างที่มีคนงานก่อสร้างเข้ามาในพื้นที่การดำเนินชีวิตของประชาชนในพื้นที่โดยรอบพื้นที่โครงการอาจได้รับผลกระทบเนื่องจากมีแรงงานต่างถิ่นเข้ามา แม้ว่าผู้รับเหมาก่อสร้างจะกำหนดให้คนงานก่อสร้างพักนอกพื้นที่โครงการ แต่ในช่วงที่คนงานก่อสร้างต้องมาทำงานในพื้นที่โครงการอาจก่อให้เกิดความรำคาญจากกิจกรรมต่างๆ ในช่วงก่อสร้างโครงการ รวมทั้งประชาชนโดยรอบพื้นที่โครงการอาจเกิดความกังวลที่อาจเกิดขึ้นจากคนงานก่อสร้าง เช่น ก่อมลพิษทางด้านสิ่งแวดล้อม การมั่วสุมยาเสพติด การดื่มสุรา การเล่นการพนัน การลักขโมย

และการก่อสร้างอาคารกรรม อย่างไรก็ตาม เพื่อเป็นการคลายข้อวิตกกังวลของประชาชน โครงการได้กำหนดให้ผู้รับเหมาก่อสร้างต้องควบคุมดูแลคนงานให้ปฏิบัติตามกฎระเบียบอย่างเคร่งครัดตามมาตรการที่กำหนดไว้อย่างเข้มงวดและจัดให้มีเจ้าหน้าที่รักษาความปลอดภัยบริเวณพื้นที่โครงการ อีกทั้งมีการประสานงานกับผู้นำชุมชน และสถานีตำรวจที่ดูแลรับผิดชอบบริเวณพื้นที่โครงการ ดังนั้นการดำเนินการของโครงการระยะก่อสร้างก่อให้เกิดผลกระทบต่อการดำเนินชีวิตและปัญหาสังคมในระดับต่ำ

#### 4. ผลกระทบทางด้านเชื้อชาติ

ประชาชนในพื้นที่เขตองค์การบริหารส่วนตำบลเชิงทะเล มีความหลากหลายเชื้อชาติ เนื่องจากเป็นเมืองท่องเที่ยว ในการดำเนินการก่อสร้างของโครงการจะมีคนงานก่อสร้างประมาณ 200 คน ซึ่งจะเป็นแรงงานจากต่างถิ่นเข้ามาทำงานส่วนหนึ่ง เช่น แรงงานพม่า ซึ่งมีความแตกต่างกันทางเชื้อชาติกับชุมชนข้างเคียงโดยรอบพื้นที่โครงการ ดังนั้น จึงส่งผลกระทบในระดับต่ำ

#### 5. ผลกระทบด้านศาสนา ประเพณีวัฒนธรรม และแหล่งโบราณสถาน

จังหวัดภูเก็ตมีจำนวนศาสนิกชน ที่นับถือศาสนาพุทธมากที่สุด รองลงมา ศาสนาอิสลาม ศาสนาคริสต์ และนับถือศาสนาหรือลัทธิอื่นๆ

ประชาชนส่วนใหญ่ยังคงรักษาวัฒนธรรมของคนไทยในชนบทอยู่ แต่เนื่องจากการเป็นเมืองท่องเที่ยวทำให้สภาพทางสังคมเปลี่ยนไปเป็นสังคมเมือง โดยบางส่วนเป็นสังคมแบบตะวันตก โดยเฉพาะบริเวณที่เป็นแหล่งบันเทิงเพื่อตอบสนองความต้องการของนักท่องเที่ยวต่างชาติ ด้านประเพณีท้องถิ่นที่สำคัญ ได้แก่ ประเพณีลอยกระทง ประเพณีวันสงกรานต์ ประเพณีวันเข้าพรรษา และประเพณีทำบุญตักบาตรวันขึ้นปีใหม่ เป็นต้น

สำหรับประเพณีวัฒนธรรมท้องถิ่นที่สำคัญในเขตองค์การบริหารส่วนตำบลเชิงทะเล ได้แก่ เทศกาลถือศีลกินผัก ลอยกระทง วันสงกรานต์ ตรุษจีน ไหว้เทวดา สมโภชน์หลวงพ่อบัณฑิตเชิงทะเล วันสารทไทย (เดือนสิบ) วันเข้าพรรษา วันวิสาขบูชา และวันมาฆบูชา

สำหรับแหล่งโบราณสถานในจังหวัดภูเก็ตที่ได้รับการประกาศขึ้นทะเบียนโบราณสถาน โดยกรมศิลปากร กระทรวงวัฒนธรรม มีทั้งหมด 11 แห่ง และจากการตรวจสอบแหล่งโบราณสถานทางกรมศิลปากรได้ประกาศขึ้นทะเบียนแหล่งโบราณสถานแห่งประเทศไทยประกาศในราชกิจจานุเบกษา ในรัศมี 1 กิโลเมตร ไม่พบแหล่งโบราณคดี แหล่งโบราณสถาน หรือสถานที่ที่มีความสำคัญทางประวัติศาสตร์แต่อย่างใด สำหรับคนงานก่อสร้างประมาณ 200 คน จะเป็นแรงงานจากต่างถิ่นเข้ามาทำงานส่วนหนึ่ง เช่น แรงงานพม่า ซึ่งนับถือศาสนาพุทธและยังคงมีวัฒนธรรมประเพณีที่เข้าร่วมกิจกรรมกันได้กับประเพณีของท้องถิ่น ดังนั้นจึงไม่ส่งผลกระทบแต่อย่างใด

## 6. ความปลอดภัยในชีวิตและทรัพย์สิน

การดำเนินการของโครงการในระยะก่อสร้างอาจก่อให้เกิดเหตุเดือดร้อนรำคาญปัญหาจากคนงานก่อสร้างต่อชุมชนใกล้เคียง เช่น การมีวัสดุยาเสพติด การดื่มสุรา การเล่นการพนัน การลักขโมย และการก่ออาชญากรรม รวมถึงก่อให้เกิดความเสียหายต่อชีวิตและทรัพย์สินต่ออาคารและผู้อยู่อาศัยใกล้เคียง จากการรบกวนของเศษวัสดุก่อสร้าง และอาจก่อให้เกิดโรคติดต่อจากคนงานก่อสร้างได้ อย่างไรก็ตามในช่วงระยะก่อสร้างโครงการได้ทำหนังสือแจ้งพัฒนาโครงการไปยังสถานีตำรวจภูธรเชิงทะเล และหน่วยงานป้องกันและบรรเทาสาธารณภัยองค์การบริหารส่วนตำบลเชิงทะเล เพื่อให้หน่วยงานดังกล่าวรับทราบว่ามีการจัดทำโครงการและเตรียมความพร้อมในกรณีเกิดเหตุฉุกเฉิน ดังนั้น ผลกระทบจึงอยู่ในระดับต่ำ

### 4.1.4.2 การสาธารณสุข

การประเมินผลกระทบทางสุขภาพจะประเมินตามแนวทางการประเมินผลกระทบทางสุขภาพในรายงานการวิเคราะห์ผลกระทบสิ่งแวดล้อมของประเทศไทยเป็นแนวทางในการศึกษา (สำนักวิเคราะห์ผลกระทบสิ่งแวดล้อม สำนักงานนโยบายและแผนทรัพยากรธรรมชาติและสิ่งแวดล้อม, กันยายน 2550) ซึ่งมีขั้นตอนต่างๆ ได้แก่ การกลั่นกรองในโครงการ (Screening) การกำหนดขอบเขตการศึกษา (Scoping) และการประเมินผลกระทบ (Assessment)

#### 1) การกลั่นกรองในโครงการ (Screening)

##### (ก) ข้อมูลรายละเอียดโครงการ

โครงการโรงแรม เชิงทะเล รีสอร์ท เป็นโครงการประกอบกิจการประเภทโรงแรม ประกอบด้วยอาคารทั้งสิ้น จำนวน 5 อาคาร ได้แก่ อาคาร ค.ส.ล. สูง 7 ชั้น จำนวน 3 อาคาร, อาคาร ค.ส.ล. สูง 2 ชั้น จำนวน 1 อาคาร และอาคารสระว่ายน้ำ จำนวน 1 อาคาร มีขนาดพื้นที่ใช้สอยเท่ากับ 23,204.74 ตารางเมตร ตั้งอยู่บนพื้นที่ 7-0-80.00 ไร่ หรือคิดเป็น 11,520.00 ตารางเมตร โดยจะขออนุญาตก่อสร้างต่อองค์การบริหารส่วนตำบลเชิงทะเล ซึ่งคาดว่าจะใช้ระยะเวลาการก่อสร้างโครงการประมาณ 20 เดือน และจากการศึกษา พบว่า กลุ่มคนที่มีความเสี่ยงด้านสุขภาพจากการดำเนินโครงการ ได้แก่ คนงานก่อสร้างโครงการ ผู้พักอาศัยในโครงการ พนักงานของโครงการ และประชาชนที่อาศัยอยู่โดยรอบพื้นที่โครงการ

##### (ข) ข้อมูลการสัมผัสของมนุษย์

กลุ่มคนส่วนใหญ่ที่ได้รับผลกระทบด้านสุขภาพ มีดังนี้

- คนงานที่ปฏิบัติงานในบริเวณพื้นที่ก่อสร้าง ซึ่งจะต้องสัมผัสกับมลพิษที่อาจเกิดขึ้นอยู่ตลอดเวลาการทำงานในแต่ละวัน (ประมาณ 8 ชั่วโมง)
- ผู้พักอาศัยในโครงการ พนักงานของโครงการ และประชาชนที่อาศัยอยู่ในบริเวณพื้นที่ใกล้เคียง และโดยรอบโครงการ โดยกลุ่มคนที่มีความเสี่ยงที่จะสัมผัสมลพิษ ได้แก่ เด็ก สตรีมีครรภ์ หรือผู้ที่ไวต่อการได้รับอันตราย

## 2) การกำหนดขอบเขตการศึกษา (Scoping)

ในการกำหนดขอบเขตการศึกษาผลกระทบทางสุขภาพจากกิจกรรมต่าง ๆ ของโครงการได้พิจารณาจากข้อมูลรายละเอียดโครงการ ข้อมูลสุขภาพแวดล้อมในปัจจุบันของพื้นที่โครงการ (ข้อ 3.4.3 ในบทที่ 3) ข้อมูลสุขภาพปัจจุบัน โดยพิจารณาจากสิ่งคุกคามสุขภาพ ได้แก่ เสียง ความสั่นสะเทือน ฝุ่น เขม่าควัน และสิ่งคุกคามต่อจิตใจ ได้แก่ ความกังวล เป็นต้น นอกจากนี้ จะพิจารณาด้านสิ่งแวดล้อม ปัจจัยต่อการสัมผัส และลักษณะผลกระทบต่อสุขภาพ

## 3) การประเมินผลกระทบ (Assessment)

เขตพื้นที่องค์การบริหารส่วนตำบลเชิงทะเล มีสถานพยาบาล จำนวน 2 แห่ง ได้แก่ โรงพยาบาลส่งเสริมสุขภาพตำบลเชิงทะเล มีระยะห่างจากพื้นที่โครงการประมาณ 1.70 กิโลเมตร ใช้เวลาเดินทางประมาณ 2 นาที จะถึงพื้นที่โครงการ (ขึ้นกับสภาพการจราจร และช่วงเวลาที่เกิดเหตุ) และโรงพยาบาลส่งเสริมสุขภาพตำบลบ้านบางเทา มีระยะห่างจากพื้นที่โครงการประมาณ 3.85 กิโลเมตร ใช้เวลาเดินทางประมาณ 4 นาที จะถึงพื้นที่โครงการ (ขึ้นกับสภาพการจราจร และช่วงเวลาที่เกิดเหตุ)

จากสถิติสาเหตุการป่วย 21 กลุ่มโรค ของโรงพยาบาลส่งเสริมสุขภาพตำบลเชิงทะเล ระหว่างปี 2561-2565 พบว่า 6 อันดับแรก ได้แก่ โรคระบบย่อยอาหาร รวมโรคในช่องปาก, โรคระบบกล้ามเนื้อ รวมโครงร่าง และเนื้อเยื่อเสริม, อาการหรืออาการแสดงและสิ่งผิดปกติที่พบได้จากการตรวจทางคลินิกและทางห้องปฏิบัติการที่ไม่สามารถจำแนกโรคในกลุ่มอื่นได้, โรคที่เกิดอาการหลายระบบ, โรคระบบไหลเวียนเลือด และโรคระบบหายใจ เป็นต้น

จากการสำรวจภาคสนามโดยการสัมภาษณ์ประชาชนที่อยู่อาศัยใกล้เคียงพื้นที่โครงการพบว่า กลุ่มครัวเรือนเจ็บป่วยด้วยโรคผิวหนังและภูมิแพ้ คิดเป็นร้อยละ 42.31 รองลงมาเจ็บป่วยด้วยโรคเกี่ยวกับระบบเลือดลมต่างๆ คิดเป็นร้อยละ 36.54 และโรคหวัด/โรคทางเดินหายใจ คิดเป็นร้อยละ 15.38 ซึ่งสอดคล้องกับข้อมูลสถิติจำนวนผู้ป่วยจำแนกตาม 21 กลุ่มโรคของโรงพยาบาลส่งเสริมสุขภาพตำบลเชิงทะเล เนื่องจากมีผู้ป่วยกลุ่มโรคดังกล่าวอยู่ในอันดับต้นๆ

การประเมินผลกระทบจากการดำเนินโครงการในระยะก่อสร้างที่อาจส่งผลกระทบต่อสุขภาพในด้านคุณภาพอากาศ การบำบัดน้ำเสีย การจัดการขยะมูลฝอย สภาพเศรษฐกิจและสังคม อาชีวอนามัยและความปลอดภัย พิจารณาถึงปัจจัยที่สำคัญที่อาจมีผลกระทบต่อสุขภาพ คือ

- สิ่งคุกคามทางกายภาพ ได้แก่ คุณภาพอากาศ การบำบัดน้ำเสีย และการจัดการขยะมูลฝอย เป็นต้น
- สิ่งคุกคามทางชีวภาพ ได้แก่ แมลงวัน แบนทีเรีย และปรสิต เป็นต้น
- สิ่งคุกคามต่อจิตใจ ได้แก่ ความเครียด ความกังวล และความรำคาญ เป็นต้น

ในช่วงที่มีการก่อสร้างโครงการ กลุ่มคนส่วนใหญ่ที่ได้รับผลกระทบด้านสุขภาพ ได้แก่ คนงานที่ปฏิบัติงานในบริเวณพื้นที่ก่อสร้างและผู้ที่อยู่อาศัยบริเวณใกล้เคียงและโดยรอบพื้นที่ก่อสร้างโครงการ สุขภาพของคนงานก่อสร้างและผู้ที่อยู่อาศัยใกล้เคียงพื้นที่ก่อสร้างจัดเป็นกลุ่มเสี่ยงที่อาจก่อให้เกิดโรคต่างๆ ขึ้นได้ ซึ่งสาเหตุของการเกิดโรคอาจมาจากการปฏิบัติหน้าที่ ที่ต้องเผชิญมลภาวะต่างๆ ได้แก่ ฝุ่นละออง เสียง ความสั่นสะเทือน เขม่าควัน และสารเคมี รวมถึงที่พักอาศัยของคนงาน

ก่อสร้าง มักอยู่อาศัยรวมกันจำนวนมาก โดยมีถิ่นที่มาจากทั้งที่เป็นคนงานต่างด้าว และคนงานไทย ดังนั้น การอยู่อาศัยของคนงานที่ไม่ถูกสุขลักษณะก็อาจเป็นพาหะนำไปสู่โรคติดต่อต่างๆ ได้ นอกจากนี้การเกิดอุบัติเหตุจากการปฏิบัติงานมักเกิดขึ้นเป็นประจำซึ่งอุบัติเหตุในแต่ละครั้งอาจก่อให้เกิดการสูญเสียทั้งชีวิตและทรัพย์สิน

การประเมินผลกระทบจากโรคที่อาจเกิดขึ้นในระยะก่อสร้าง รวมถึงมาตรการป้องกันและแก้ไขผลกระทบ และมาตรการติดตามตรวจสอบแสดงดังตารางที่ 4-33

ตารางที่ 4-33 มาตรการป้องกันและลดผลกระทบจากโรคที่เกิดขึ้น ในระยะก่อสร้าง

โรค	สาเหตุการเกิดโรค	มาตรการป้องกันและเฝ้าระวัง
1. โรคระบบทางเดินหายใจ เช่น โรค ภูมิแพ้ และโรคหอบหืด เป็นต้น	- เกิดจากการหายใจเอาสารก่อภูมิแพ้ เช่น ฝุ่นละออง ควันบู่หรือ ควัน ของรถยนต์ เป็นต้น ที่ฟุ้งกระจายอยู่ในอากาศเข้าสู่ระบบทางเดินหายใจ จนระบบเกิดปฏิกิริยาตอบสนองต่อสารภูมิแพ้ซึ่งเป็นสาเหตุของการเกิดโรคระบบทางเดินหายใจ นอกจากนี้สารก่อภูมิแพ้ยังกระตุ้นให้อาการของโรคกำเริบรุนแรงมากขึ้น	1. ปฏิบัติตามมาตรการป้องกันและแก้ไขผลกระทบสิ่งแวดล้อมที่ระบุในหัวข้อ 4.1.1.4 เรื่องคุณภาพอากาศอย่างเคร่งครัด
2. โรคที่สัตว์และแมลงเป็นพาหะนำโรค ได้แก่ <ul style="list-style-type: none"> <li>■ แมลงสาบ เช่น โรคระบบทางเดินอาหาร โรคระบบลำไส้ โรคท้องเสียโรคผิวหนัง โรคตับอักเสบ</li> <li>■ ยุง เช่น โรคไข้เลือดออก โรคไข้สมองอักเสบโรคเท้าช้าง โรคไข้สมองอักเสบ</li> <li>■ แมลงวัน เช่น อหิวาตกโรค</li> </ul>	<ul style="list-style-type: none"> <li>- เกิดจากการสัมผัสหรือรับประทานเชื้อแบคทีเรีย หนองพยาธิ เชื้อไวรัส เชื้อโปรโตซัว และเชื้อรา ที่ติดมากับแมลงสาบเนื่องจากแมลงสาบชอบอยู่ตามขยะ ของเสีย</li> <li>- เกิดจากยุงลาย ยุงก้นปล่อง ยุงลายเสือ และยุงรำคาญที่เป็นพาหะนำโรคกัด</li> <li>- เกิดโรคเกิดจากการรับประทานอาหารและน้ำดื่มที่ไม่สะอาด มีแมลงวันตอม โดยแมลงวันจะตอมอุจจาระหรืออาเจียนของผู้ป่วย และนำเชื้อแพร่กระจายอยู่ในอาหารและน้ำดื่ม</li> </ul>	<ol style="list-style-type: none"> <li>1. ตรวจสอบสุขภาพคนงานก่อนรับเข้าทำงาน</li> <li>2. จัดหาน้ำดื่มน้ำใช้ ระบบรวบรวมและกำจัดขยะ น้ำเสีย สิ่งปฏิกูลที่ถูกสุขลักษณะไว้อย่างเพียงพอ เพื่อป้องกันไม่ให้เกิดแหล่งเพาะพันธุ์โรค</li> <li>3. ดูแลและรักษาความสะอาดบริเวณที่พัก ห้องส้วม และห้องอาบน้ำอย่างสม่ำเสมอ</li> <li>4. ดูแลไม่ให้มีแหล่งน้ำท่วมขังในบริเวณพื้นที่ก่อสร้างและบ้านพักคนงาน เพื่อป้องกันการเกิดแหล่งเพาะพันธุ์ยุงหรือแหล่งเชื้อโรคต่างๆ</li> <li>5. จัดฟันยากำจัดยุง แมลงสาบ แมลงวัน และแหล่งเพาะพันธุ์ ก่อนและหลังรื้อถอนบ้านพักคนงาน ห้องน้ำ ห้องส้วม</li> </ol>

ตารางที่ 4-33 มาตรการป้องกันและลดผลกระทบจากโรคที่เกิดขึ้น ในระยะก่อสร้าง (ต่อ)

โรค	สาเหตุการเกิดโรค	มาตรการป้องกันและเฝ้าระวัง
3. โรคเครียด ซึ่งจะนำไปสู่โรคนอนไม่หลับ โรคแผลในกระเพาะอาหาร และโรคประสาท	<ul style="list-style-type: none"> <li>- เกิดจากความวิตกกังวลด้านความปลอดภัยในชีวิตและทรัพย์สิน</li> <li>- ผลกระทบที่เกิดจากกิจกรรมการก่อสร้าง เช่น ฝุ่นละออง เสียงดัง แรงสั่นสะเทือน และกลิ่นจากขยะหรือน้ำเสีย เป็นต้น</li> </ul>	<ol style="list-style-type: none"> <li>1. จัดหาที่พักอาศัยที่แข็งแรง ปลอดภัย และสะอาดให้คนงาน</li> <li>2. แบ่งเวลาการทำงานและการพักผ่อนให้มีความเหมาะสม</li> <li>3. วางมาตรการกับดูแลและควบคุมคนงานรบกวนหรือบุกรุกพื้นที่นอกโครงการ เช่น <ul style="list-style-type: none"> <li>- ดูแลควบคุมคนงานอย่างเข้มงวด เพื่อป้องกันปัญหาการลักขโมยกับทำร้ายร่างกาย และการทะเลาะวิวาทระหว่างคนงานด้วยกันเองหรือระหว่างคนงานกับคนในชุมชนใกล้เคียง</li> <li>- กำหนดเวลาเข้า-ออก บ้านพักคนงานไว้ไม่เกิน 22.00 น. และต้องมีการเซ็นชื่อเข้า-ออกบ้านพัก</li> <li>- บริษัทฯ จะไม่อนุญาตให้คนงานพักอาศัยที่บริเวณโครงการ</li> <li>- มีผู้จัดการแคมป์ดูแลรับผิดชอบโดยตรง ตรวจสอบผู้พักอาศัยอย่างน้อยสัปดาห์ละครั้ง</li> <li>- ห้ามเล่นการพนัน ดื่มสุรา พกอาวุธผิดกฎหมายและมียาเสพติดในบริเวณบ้านพักคนงาน</li> <li>- ติดตั้งอุปกรณ์รักษาความปลอดภัย</li> <li>- หากคนงานฝ่าฝืนกฎระเบียบหรือทำผิดกฎหมาย บริษัทผู้รับเหมาจะต้องลงโทษตามกฎหมายอย่างเคร่งครัด</li> </ul> </li> </ol>

ตารางที่ 4-33 มาตรการป้องกันและลดผลกระทบจากโรคที่เกิดขึ้น ในระยะก่อสร้าง (ต่อ)

โรค	สาเหตุการเกิดโรค	มาตรการป้องกันและเฝ้าระวัง
4. อุบัติเหตุ	<ul style="list-style-type: none"> <li>- การเกิดอัคคีภัย</li> <li>- เครื่องมือหรือเครื่องจักรในการก่อสร้างชำรุดเสียหาย</li> <li>- การปฏิบัติงานโดยความประมาทขาดความระมัดระวัง</li> </ul>	1. ปฏิบัติตามมาตรการป้องกันและแก้ไขผลกระทบสิ่งแวดล้อมที่ระบุในหัวข้อ 4.1.4.3 เรื่องอาชีวอนามัยและความปลอดภัยอย่างเคร่งครัด
5. โรคติดเชื้อไวรัสโคโรนา 2019 หรือ โรคโควิด 19	<ul style="list-style-type: none"> <li>- เกิดจากการสัมผัสน้ำมูก น้ำลาย ของผู้ป่วยที่ติดเชื้อไวรัสโคโรนา 2019 และแพร่กระจายผ่านทางละอองเข้าทางระบบทางเดินหายใจ ซึ่งเชื้อไวรัสดังกล่าว สามารถลอยตัวอยู่ในอากาศได้ราว 3 ชม. และเกาะติดอยู่กับข้าวของเครื่องใช้ซึ่งหากมีใครสัมผัสในระยะเวลาดังกล่าวแล้ว อาจจะติดเชื้อไวรัสดังกล่าวได้</li> <li>- ประชาชนอาศัยอยู่หนาแน่น</li> <li>- ระบบระบายอากาศบริเวณที่พักอาศัยไม่ดี มีความชื้น ไม่มีแสงแดดส่องถึง</li> </ul>	1. พิจารณารับคนงานในท้องถิ่นเป็นอันดับแรก กรณีรับคนงานต่างด้าวเข้าทำงานต้องรับคนงานต่างด้าวที่มีใบอนุญาตเข้าทำงานอย่างถูกต้องตามกฎหมาย 2. ตรวจสอบสุขภาพคนงานก่อนเข้ารับทำงาน 3. ให้คนงานสวมใส่หน้ากากอนามัยในขณะที่กำลังทำงานก่อสร้าง หรืออยู่ในสถานที่แออัด 4. ประชาสัมพันธ์ให้คนงาน ล้างมือบ่อยๆ ด้วยสบู่และน้ำหรือเจลล้างมือที่มีส่วนผสมของแอลกอฮอล์ 5. ประชาสัมพันธ์ให้คนงานใช้กระดาษทิชชูหรือข้อพับตรงข้อศอกด้านในปิดปากและจมูกขณะไอหรือจาม 6. ประชาสัมพันธ์ให้คนงานหลีกเลี่ยงการพบปะใกล้ชิด (ระยะ 1 เมตรหรือ 3 ฟุต) กับคนที่ไม่สบาย 7. จัดให้มีเจลล้างมือที่มีส่วนผสมของแอลกอฮอล์ 70% ถึง 80% ไว้บริเวณต่างๆ ทั่วพื้นที่โครงการ



#### 4.1.4.3 อาชีวอนามัยและความปลอดภัย

##### 4.1.4.3.1 การป้องกันอัคคีภัย

สำหรับกิจกรรมในการก่อสร้างที่มีความเสี่ยงต่อการเกิดอัคคีภัยในช่วงการก่อสร้างโครงการนั้น อาจเกิดจากลูกไฟจากงานเชื่อม กระแสไฟฟ้าลัดวงจรจากเครื่องมือที่เกี่ยวข้องกับกระแสไฟฟ้าและการ ตกแต่งภายใน รวมทั้งการสูบบุหรี่ของคนงาน ดังนั้น โครงการจะร่วมกับบริษัทผู้รับเหมาก่อสร้าง คอย ควบคุมในการปฏิบัติงานของคนงานก่อสร้างให้มีประสิทธิภาพและลดการเกิดอุบัติเหตุในการทำงาน รวมทั้งเพื่อความปลอดภัยของผู้พักอาศัยรอบโครงการ คาดว่าผลกระทบจะอยู่ในระดับต่ำ

##### 4.1.4.3.2 อาชีวอนามัยและความปลอดภัย

ผลกระทบด้านความปลอดภัยและอาชีวอนามัยของคนงานก่อสร้างและเจ้าหน้าที่ที่ปฏิบัติงานใน พื้นที่ก่อสร้าง ได้แก่ อุบัติเหตุต่างๆ อันอาจเกิดจากการทำงานที่ขาดความระมัดระวัง หรือประมาทในการ ใช้เครื่องจักร การใช้เครื่องมือหรืออุปกรณ์ที่ไม่สมบูรณ์ การขนส่งวัสดุอุปกรณ์ก่อสร้างที่อาจก่อให้เกิดการ กีดขวางการจราจร เสี่ยงและความสั่นสะเทือนที่เกิดจากกิจกรรมการก่อสร้างอันจะมีผลต่อสุขภาพทาง กายและยังมีผลต่อสุขภาพจิตของคนงานก่อสร้าง นอกจากนี้ การดำเนินการของโครงการในระยะก่อสร้าง อาจก่อให้เกิดเหตุเดือดร้อนรำคาญปัญหาจากคนงานก่อสร้างต่อชุมชนใกล้เคียง และโรคติดต่อ

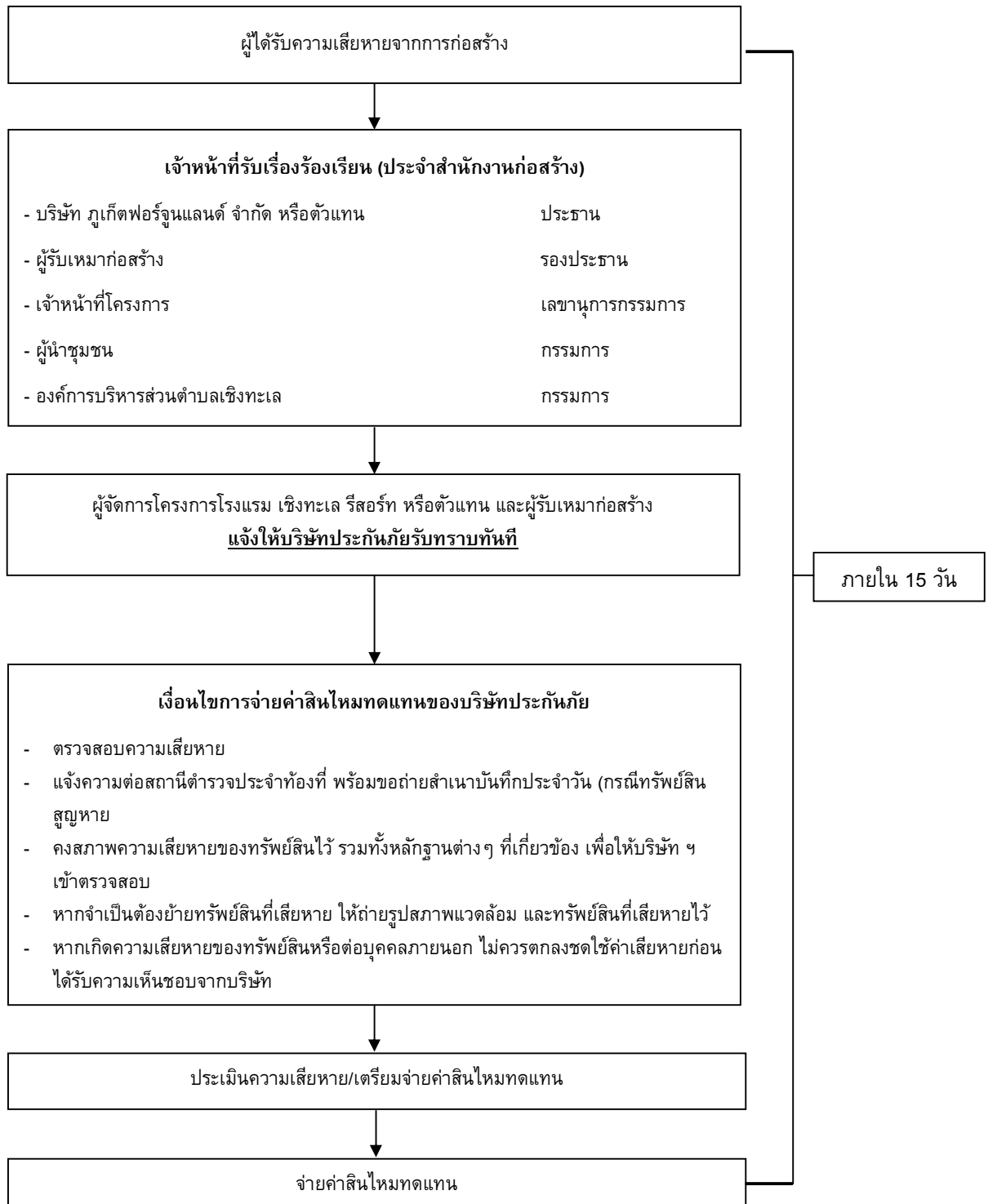
ดังนั้น โครงการจึงกำหนดให้ผู้รับเหมามีมาตรการเพื่อความปลอดภัยในชีวิตและทรัพย์สินตาม กฎกระทรวงมหาดไทย ฉบับที่ 4 (พ.ศ. 2526) ออกตามความในพระราชบัญญัติควบคุมอาคาร พ.ศ.2522 ว่าด้วยหมวดที่ 1 การก่อสร้าง สำหรับผลกระทบด้านความปลอดภัย ดูแลให้คนงานก่อสร้างปฏิบัติงาน ด้วยความระมัดระวัง จัดหน้ากากกันฝุ่น หมวกนิรภัย รองเท้ากันกระแทก ที่ครอบหู ให้กับคนงาน ก่อสร้าง รวมทั้งกำหนดให้ผู้รับเหมาปฏิบัติตามประกาศกระทรวงมหาดไทย เรื่อง ความปลอดภัยในการ ทำงาน นอกจากนี้จะกำหนดให้ผู้รับเหมาก่อสร้างรักษาดูแลพื้นที่ก่อสร้างให้เป็นระเบียบและทำความสะอาด พื้นที่ก่อสร้างอยู่เสมอ เพื่อลดโอกาสการเกิดอุบัติเหตุ จัดเตรียมเครื่องมือปฐมพยาบาลเบื้องต้น พร้อมทั้งเตรียมพร้อมประสานงานกับโรงพยาบาลใกล้เคียงเพื่อนำผู้ได้รับบาดเจ็บส่งโรงพยาบาล หาก เกิดอุบัติเหตุรุนแรง นอกจากนี้ ผู้รับเหมาต้องแบ่งเวลาการทำงานและการพักผ่อนของคนงานให้ เหมาะสม รวมทั้งกำหนดให้มีการตรวจประวัติและตรวจสุขภาพคนงานและกำหนดกฎระเบียบให้คนงาน ก่อสร้างปฏิบัติอย่างเคร่งครัด เพื่อป้องกันเหตุเดือดร้อนรำคาญปัญหาและโรคติดต่อ

โครงการจัดให้มีแผนชดเชยในกรณีเกิดความเสียหายจากกิจกรรมของโครงการ โครงการจะเร่ง ดำเนินการตรวจสอบและแก้ไขปัญหาโดยไม่ชักช้า เพื่อแก้ไขปัญหาที่อาจเกิดขึ้นในกรณีดังกล่าว นอกจากนี้ โครงการจัดให้มีการประกันภัยเพื่อชดเชยหรือเยียวยาที่เกิดจากการก่อสร้างอาคารต่อพื้นที่ โดยรอบ โดยบริษัทผู้รับประกันจะชดเชยผู้เอาประกันภัยตามวงเงินซึ่งผู้เอาประกันต้องตกเป็นฝ่าย รับผิดชอบตามกฎหมาย ในอันที่จะต้องจ่ายค่าชดเชยเพื่อการต่อไปนี้ คือ

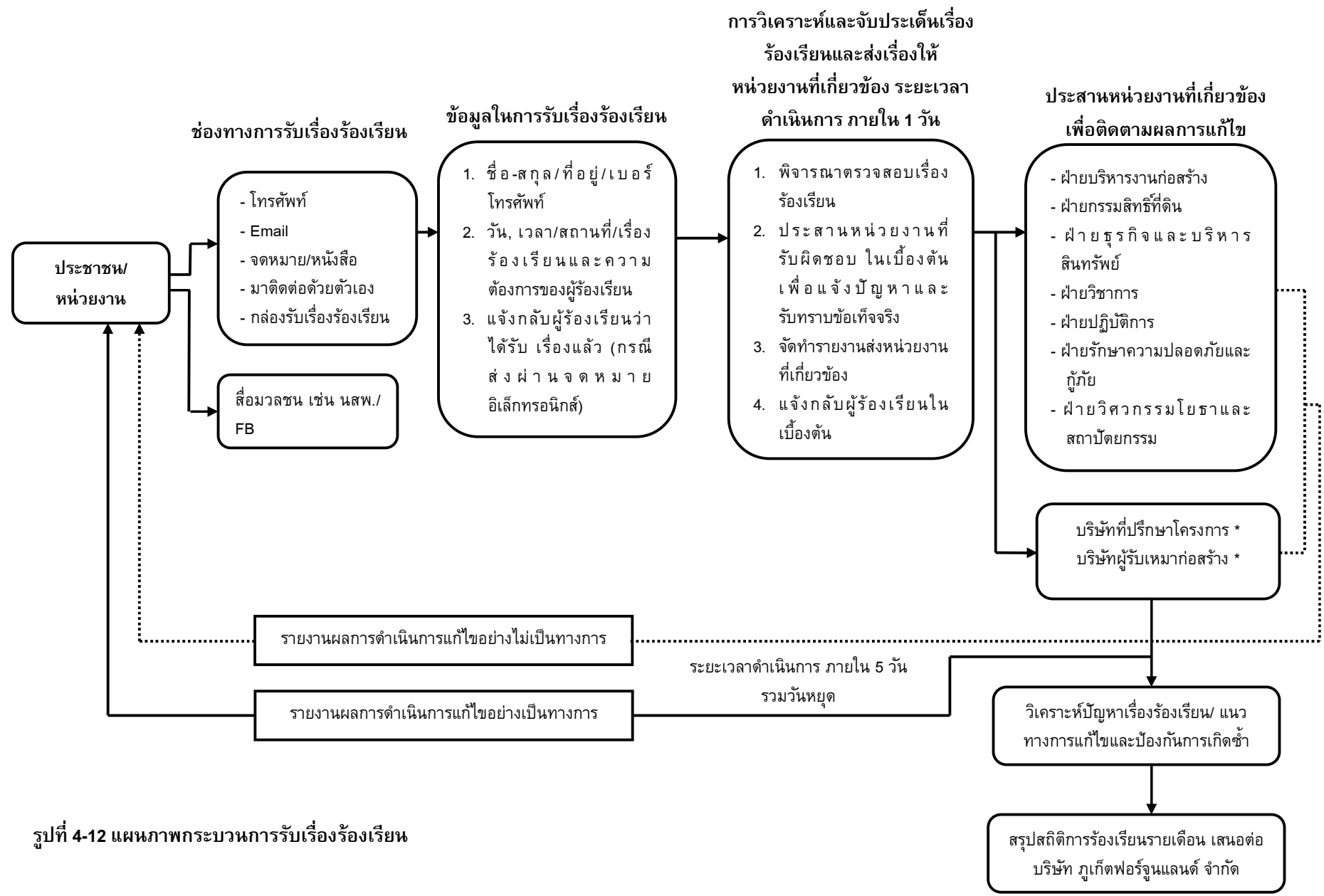
1. การบาดเจ็บทางร่างกาย หรือการป่วยเจ็บ อันเนื่องมาจากอุบัติเหตุ
2. การสูญเสีย หรือเสียหายแห่งทรัพย์สิน อันเนื่องมาจากอุบัติเหตุ

ถ้าการอันเนื่องมาจากอุบัติเหตุที่เกิดขึ้นได้เกิดขึ้นโดยตรงเพราะการดำเนินการตามสัญญาจ้างเหมาอัน  
ได้เอาประกันไว้ โดยกรมธรรม์ประกันภัยฉบับนี้และการนั้นได้เกิดขึ้นภายใน หรือ ณ บริเวณที่ติดกับ  
สถานที่ก่อสร้าง ในระหว่างระยะเวลาประกันภัย

ขั้นตอนการชดเชยในกรณีเกิดความเสียหาย แสดงดังรูปที่ 4-11 และแผนภาพกระบวนการรับ  
เรื่องร้องเรียนแสดงดังรูปที่ 4-12



รูปที่ 4-11 แผนผังแสดงขั้นตอนการชดเชยในกรณีเกิดความเสียหาย



รูปที่ 4-12 แผนภาพกระบวนการรับเรื่องร้องเรียน

#### 4.1.4.4 สุขทรียภาพ

ปัจจุบันโครงการยังไม่มีมีการก่อสร้างอาคาร แต่เมื่อมีการก่อสร้างอาคาร ค.ส.ล. สูง 7 ชั้น จำนวน 3 อาคาร อาคาร ค.ส.ล. สูง 2 ชั้น จำนวน 1 อาคาร และอาคารสระว่ายน้ำ จำนวน 1 อาคาร อาจมีความจำเป็นต้องใช้อุปกรณ์และสิ่งอำนวยความสะดวกขณะก่อสร้าง เช่น ตาช่ายกันฝุ่น นั้งร้าน ฯลฯ ซึ่งจะมีผลกระทบทางด้านสุขทรียภาพต่อผู้ที่พบเห็นและอยู่อาศัยที่อยู่ในระยะใกล้หรือระยะประชิดกับโครงการ ในระดับสูง กิจกรรมดังกล่าวใช้ระยะเวลา ประมาณ 20 เดือน เพื่อเป็นการลดผลกระทบโครงการ กำหนดให้ผู้รับเหมาก่อสร้างทำการปิดล้อมด้วยรั้วชั่วคราว สูง 2.40 เมตร ตามแนวเขตที่ดินโครงการ เพื่อให้เกิดความเป็นระเบียบ และช่วยลดผลกระทบต่อการรับรู้ของผู้อยู่อาศัย ผู้ที่พบเห็น และผู้ที่สัญจรผ่านพื้นที่โครงการในระยะใกล้ หรือระยะประชิดกับโครงการ รวมทั้งใช้วัสดุและสีของวัสดุและอุปกรณ์ที่ใช้ในขณะก่อสร้าง เช่น ตาช่ายกันฝุ่น นั้งร้าน ที่เป็นสีโทนอ่อนและมีความกลมกลืนกับสีของอาคารข้างเคียง รวมทั้งสภาพแวดล้อมบริเวณโดยรอบของโครงการ เช่น สีนํ้าตาล สีขาว เป็นต้น ดังนั้น ผลกระทบที่มีจึงอยู่ในระดับต่ำ

## 4.2 ระยะดำเนินการ

### 4.2.1 ผลกระทบต่อทรัพยากรกายภาพ

#### 4.2.1.1 สภาพภูมิประเทศ

โครงการประกอบกิจการประเภทโรงแรม ซึ่งกิจกรรมดังกล่าวจะไม่ส่งผลต่อการเปลี่ยนแปลงลักษณะภูมิประเทศแต่อย่างใด ลักษณะภูมิประเทศของพื้นที่โครงการยังคงเป็นพื้นที่ราบ มีเพียงการเปลี่ยนแปลงการใช้ประโยชน์พื้นที่ จากเดิมที่เป็นพื้นที่ว่าง เปลี่ยนไปเป็นอาคารทั้งสิ้น จำนวน 5 อาคาร ได้แก่ อาคาร ค.ส.ล. สูง 7 ชั้น จำนวน 3 อาคาร อาคาร ค.ส.ล. สูง 2 ชั้น จำนวน 1 อาคาร และอาคาร สระว่ายน้ำ จำนวน 1 อาคาร พร้อมทั้งระบบสาธารณูปการ ที่จัดเตรียมไว้ในโครงการ ถนน และพื้นที่สีเขียว อย่างไรก็ตาม โครงการได้จัดพื้นที่สีเขียวและจัดภูมิสถาปัตยกรรมให้กลมกลืนกับพื้นที่โดยรอบ ซึ่งคิดเป็นพื้นที่สีเขียว ร้อยละ 20.33 ของพื้นที่โครงการ ดังนั้น การดำเนินโครงการจึงไม่ส่งผลกระทบต่อเปลี่ยนแปลงสภาพภูมิประเทศ

#### 4.2.1.2 ทรัพยากรดิน

โครงการจัดให้มีพื้นที่สีเขียว ร้อยละ 20.33 ของพื้นที่โครงการ โดยการปลูกหญ้า ไม้พุ่ม และไม้ยืนต้นปกคลุมดินในพื้นที่โครงการ ซึ่งจะช่วยดูดซับน้ำฝน ชะลอการไหลของน้ำฝนและลดการกัดเซาะหน้าดินได้ สำหรับระบบระบายน้ำภายในโครงการจะแยกน้ำเสียและน้ำฝนออกจากกัน โดยการระบายน้ำฝนของโครงการ จะแบ่งเป็น 2 ส่วน คือ จากพื้นดินนอกอาคาร และจากชั้นหลังคาของอาคาร โดยการระบายน้ำฝนบนพื้นดินนอกอาคาร จะอาศัยลักษณะการระบาย 2 รูปแบบ คือ การไหลซึมลงใต้ดินตามบริเวณสนามหญ้าและพื้นที่สีเขียว อีกรูปแบบคือการให้น้ำฝนไหลไปตามความลาดชันของภูมิประเทศ ซึ่งน้ำฝนส่วนนี้จะไหลลงสู่ท่อระบายน้ำที่เตรียมไว้ สำหรับน้ำฝนจากหลังคาของอาคารภายในโครงการจะรวบรวมน้ำฝนลงสู่ท่อระบายน้ำขนาดเส้นผ่านศูนย์กลาง 0.40 เมตร และ 0.50 เมตร มีความลาดเอียง 1:200 ที่มีบ่อพักน้ำเป็นระยะอยู่โดยรอบพื้นที่โครงการ โดยอาศัยแรงโน้มถ่วงของโลก (Gravity) น้ำฝนจากส่วนนี้ทั้งหมดจะรวบรวมเข้าสู่บ่อหนึ่งน้ำ ปริมาตร 500 ลูกบาศก์เมตรต่อไป

สำหรับการพัดพาตะกอนดินลงสู่บ่อพักน้ำและบ่อหนึ่งน้ำ โครงการจะมีการขุดลอกเมื่อมีปริมาณตะกอนดินสะสมในบ่อ ดังนั้น จึงคาดว่าส่งผลกระทบต่อทรัพยากรดินและการชะล้างพังทลายของในระดับต่ำ

#### 4.2.1.3 ธรณีวิทยา การเกิดแผ่นดินไหว และการเกิดสึนามิ

##### 1) สภาพธรณีวิทยา และการเกิดแผ่นดินไหว

จากแผนที่ธรณีวิทยาประเทศไทย (กรมทรัพยากรธรณี, 2556) พบว่า บริเวณพื้นที่โครงการมีลักษณะเป็นตะกอนทางน้ำขึ้นถึง (Qtf) อยู่ยุคควอเทอร์นารี มีลักษณะเป็นทรายและกรวด ขนาด 800-1,500 ไมครอน การคัดขนาดไม่ดี พบซากเปลือกหอย และซากพืชซาก

จากสถานการณ์แผ่นดินไหวในจังหวัดภูเก็ต เมื่อวันที่ 16 เมษายน 2555 ซึ่งเป็นผลสืบเนื่องมาจากการเกิดแผ่นดินไหวขนาด 8.6 และ 8.2 ริกเตอร์ ทางตอนเหนือของเกาะสุมาตรา ประเทศอินโดนีเซีย เมื่อวันที่ 11 เมษายน 2555 ทำให้เกิดการส่งถ่ายแรงสั่นสะเทือน และเป็นตัวกระตุ้นให้แขนงของรอยเลื่อนคลองมะรุ่ยเกิดการเคลื่อนตัวและเกิดแผ่นดินไหวขนาด 4.3 ริกเตอร์ ในจังหวัดภูเก็ต หลังจากนั้นก็มีแผ่นดินไหวตามหรือเกิดอาฟเตอร์ช็อก ในบริเวณใกล้เคียงกันประมาณ 30 ครั้ง รู้สึกได้ประมาณ 4 ครั้ง และผลจากการเกิดแผ่นดินไหวดังกล่าว ส่งผลให้บ้านเรือนประชาชนในพื้นที่บ้านลิพอน-บางขาม หมู่ที่ 2 ตำบลศรีสุนทร อำเภอถลาง เสียหายเล็กน้อยกว่า 200 หลังคาเรือน ตำบลปากคลอง อำเภอถลาง เสียหาย 10 หลังคาเรือน อาคารส่วนใหญ่เป็นบ้านปูนก่ออิฐชั้นเดียว ขณะที่เขื่อนบางเหนียวดำ ซึ่งตั้งอยู่ในพื้นที่ หมู่ที่ 7 ตำบลศรีสุนทร จากการตรวจสอบไม่ได้รับความเสียหายแต่อย่างใด (สำนักธรณีวิทยาสังแวดล้อม กรมทรัพยากรธรณี, 2555) จากแผนที่แสดงการประเมินความรุนแรงแผ่นดินไหวในจังหวัดภูเก็ต พบว่า พื้นที่โครงการตั้งอยู่ในเส้นระดับความรุนแรงในระดับ V (กรมทรัพยากรธรณี, 2555)

สำหรับเขตรอยเลื่อนที่มีพลังของประเทศไทยมี 3 แนว ตามทิศทางการวางตัวและการเคลื่อนที่ คือ กลุ่มรอยเลื่อนที่วางตัวในแนวทิศตะวันตกเฉียงเหนือ-ตะวันตกเฉียงใต้ กลุ่มรอยเลื่อนที่วางตัวในแนวทิศตะวันตกเฉียงเหนือ-ตะวันออกเฉียงใต้ และกลุ่มรอยเลื่อนที่วางตัวอยู่ในทิศเหนือ-ใต้ พื้นที่โครงการไม่ได้อยู่ในบริเวณรอยเลื่อนแต่อย่างใด โดยอยู่ห่างจากแนวรอยเลื่อนที่ใกล้ที่สุดคือ รอยเลื่อนคลองมะรุ่ย ซึ่งเป็นรอยเลื่อนที่วางตัวอยู่ในเขตจังหวัดสุราษฎร์ธานี กระบี่ และพังงา เป็นระยะทางประมาณ 22.30 กิโลเมตร และอยู่ห่างจากตำแหน่งจุดศูนย์กลางแผ่นดินไหวที่อำเภอถลาง จังหวัดภูเก็ต ประมาณ 8.10 กิโลเมตร อย่างไรก็ตาม เขตรอยเลื่อนที่สำคัญเกี่ยวกับการเกิดแผ่นดินไหวและมีผลกระทบต่อประเทศไทย ได้แก่ กลุ่มรอยเลื่อนสะแก และกลุ่มรอยเลื่อนพานหลวง รอยเลื่อนทั้งสองนี้มีแนวแยกต่อเนื่องมาจากทางตะวันตกของประเทศไทยไล่จากทางตอนบนลงมาตอนล่าง อันได้แก่ กลุ่มรอยเลื่อนเมย กลุ่มรอยเลื่อนศรีสวัสดิ์ และกลุ่มรอยเลื่อนเจดีย์สามองค์ ในเขตภาคเหนือของประเทศไทยมีกลุ่มรอยเลื่อนแม่ทา กลุ่มรอยเลื่อนเถิน และกลุ่มรอยเลื่อนแม่จัน ซึ่งยังคงมีการเคลื่อนไหวอยู่ และกลุ่มรอยเลื่อนอุตรดิตถ์ เป็นต้น ดังนั้น ผลกระทบจึงอยู่ในระดับต่ำ

##### 2) การเกิดสึนามิ

พื้นที่โครงการไม่ได้อยู่ในบริเวณที่ได้รับผลกระทบจากสึนามิ แต่อย่างใด เมื่อปี 2547 เมื่อเกิดคลื่นสึนามิหอบ้างเดือนกุมภาพันธ์จะรับสัญญาณเตือนภัยผ่านดาวเทียมหรือคลื่น VHF เพื่อแจ้งเตือนภัยแก่ประชาชน ซึ่งพื้นที่องค์การบริหารส่วนตำบลเชิงทะเล มีการติดตั้งระบบสัญญาณเตือนภัยในพื้นที่เสี่ยง

จำนวน 1 จุด คือ หน้าหาดเลพัง มีระยะทางห่างจากพื้นที่โครงการประมาณ 1.50 กิโลเมตร และมีสถานที่พักพิงผู้อพยพชั่วคราว ที่ใกล้ที่สุดคือ วัดเชิงทะเล มีระยะทางห่างจากพื้นที่โครงการประมาณ 1.40 กิโลเมตร เพื่อให้สามารถอพยพไปยังสถานที่อพยพที่ปลอดภัยของพื้นที่โครงการได้ทันเวลาที่ ดังนั้นผลกระทบจากการเกิดสึนามิต่อพื้นที่โครงการจึงอยู่ในระดับต่ำ

#### 4.2.1.4 สภาพภูมิอากาศ อุตุณิยมวิทยา และคุณภาพอากาศ

มลพิษทางอากาศที่สำคัญในระยะดำเนินการ คือ ฝุ่นละออง และก๊าซคาร์บอนมอนอกไซด์ (CO) ที่เกิดจากยานพาหนะ บริษัทฯ ที่ปรึกษาได้คำนวณปริมาณมลพิษที่เกิดขึ้น โดยใช้แบบจำลอง Box Model ของ John G Rau and David C.Wooten, 1996 ดังสมการ

$$C \text{ ( mg/m}^3 \text{ )} = \frac{Q \text{ (mg/s)}}{D \text{ (m)} \times W \text{ (m/s)} \times M \text{ (m)}}$$

เมื่อ

C	=	ความเข้มข้นของมลสารที่เกิดขึ้น (มิลลิกรัม/ลูกบาศก์เมตร)
Q	=	ปริมาณมลสารที่เกิดขึ้น (Emissions) (มิลลิกรัม/วินาที)
	=	สัมประสิทธิ์ตัวคูณของการปล่อยมลพิษ x ระยะทางวิ่งภายในโครงการ x จำนวนที่จอดรถยนต์
D	=	ความกว้างของพื้นที่ (ระยะทางตั้งฉากกับทิศทางลม) ของโครงการ เท่ากับ 151.16 เมตร (กรณีลมที่พัดมาจากทิศตะวันตก)
W	=	ความเร็วลม จากสถิติภูมิอากาศ ในคาบ 30 ปี ของสถานีอุตุณิยมวิทยาสนามบินภูเก็ต พบว่ามีค่าเท่ากับ 3.0 knot หรือ 1.54 m/s (1 knot = 0.5144 m/s)
M	=	Mixing Height เป็นสภาพคงตัวของอากาศ เพื่อศึกษา การฟุ้งกระจายของสารมลพิษทางอากาศจาก แหล่งกำเนิดมีค่าสูงสุด เท่ากับ 1,600 เมตร แสดงดังตารางที่ 4-2

กำหนดให้ ระยะทางที่รถยนต์วิ่งภายในโครงการ (วิ่ง 2 เที่ยว/วัน)	=	0.46	กิโลเมตร
ที่จอดรถยนต์ภายในอาคาร	=	95	คัน
รถทุกคันเข้ามาในโครงการภายใน	=	1	ชั่วโมง

ใช้อัตราการระบายมลสารจากรถยนต์ ซึ่งอนุมานว่าเป็นเครื่องยนต์ดีเซลเล็ก และเบนซิน เมื่อเปรียบเทียบกับมลพิษที่ปล่อยออกมาระหว่างเครื่องยนต์ดีเซลเล็กและเบนซิน ถ้าค่าไหนมากกว่าจะนำค่านั้นมาประเมิน โดยมีค่าสัมประสิทธิ์การปล่อยของก๊าซแต่ละชนิดดังนี้ (รายละเอียดแสดงดังตารางที่ 4-34)



ตารางที่ 4-34 สัมประสิทธิ์การปล่อยของก๊าซแต่ละชนิดระหว่างเครื่องยนต์ดีเซลเล็ก และเบนซิน

ชนิดของมลพิษ	สัมประสิทธิ์การปล่อยมลพิษ (กรัม/กิโลเมตร)
ฝุ่นละอองรวม (TSP)	0.1*
ฝุ่นละอองขนาดเล็ก (PM10)	0.398**
ก๊าซคาร์บอนมอนอกไซด์ (CO)	5.745**
ก๊าซไนโตรเจนไดออกไซด์ (NO <sub>2</sub> )	4.116**
ก๊าซซัลเฟอร์ไดออกไซด์ (SO <sub>2</sub> )	0.182**
ก๊าซไฮโดรคาร์บอน (HC)	1.535**

ที่มา : \* Pollution Control Department, Final Report, Air and Noise Emission Database for Thailand, 1994

\*\* กรมควบคุมมลพิษ, 2543

โดยสามารถคำนวณหาปริมาณความเข้มข้นของสารมลพิษของโครงการ ได้ดังนี้

(1) ฝุ่นละอองรวม (TSP)

$$\begin{aligned}
 Q_{\text{ในอาคาร}} &= 0.1 \times 1,000 \times 0.46 \times 2 \times 95 \\
 &= 8,740 \quad \text{มิลลิกรัม/ชั่วโมง} \\
 &= 2.43 \quad \text{มิลลิกรัม/วินาที} \\
 C_{\text{ในอาคาร}} &= 2.43 / (151.16 \times 1.54 \times 1,600) \\
 &= 0.0000065 \quad \text{มิลลิกรัม/ลูกบาศก์เมตร}
 \end{aligned}$$

จากการคำนวณ ปริมาณความเข้มข้นของฝุ่นละอองรวม (TSP) ที่เกิดขึ้นจากท่อไอเสียรถยนต์ของโครงการ มีค่าเท่ากับ 0.0000065 มิลลิกรัม/ลูกบาศก์เมตร เมื่อนำไปรวมกับปริมาณฝุ่นละอองรวม (TSP) ที่เกิดขึ้นจริงในปัจจุบันจะได้ค่าเพิ่มขึ้นในอนาคตในช่วงที่เปิดดำเนินโครงการ โดยปริมาณฝุ่นละอองรวมพิจารณาจากจุดตรวจวัดบริเวณพื้นที่โครงการ ในวันที่ 21-24 กันยายน 2566 มีปริมาณฝุ่นละอองรวม (TSP) เท่ากับ 0.036 มิลลิกรัม/ลูกบาศก์เมตร (บริษัท เอ็นไวรอนเมนต์ รีเสิร์ช แอนด์ เทคโนโลยี จำกัด, กันยายน 2566)

ดังนั้น ปริมาณฝุ่นละอองรวม (TSP) ที่เกิดขึ้นจากท่อไอเสียรถยนต์ของโครงการ

$$\begin{aligned}
 &= 0.0000065 + 0.036 \\
 &= 0.0360065 \quad \text{มิลลิกรัม/ลูกบาศก์เมตร}
 \end{aligned}$$

จากการคำนวณ ท่อไอเสียรถยนต์ของโครงการจะทำให้ฝุ่นละอองรวม (TSP) พุ้งกระจายในพื้นที่ประมาณ 0.0360065 มิลลิกรัม/ลูกบาศก์เมตร ซึ่งปริมาณฝุ่นละอองรวม (TSP) ที่เกิดขึ้นดังกล่าวมีค่าอยู่ในเกณฑ์มาตรฐาน (ค่ามาตรฐานฝุ่นเฉลี่ย 24 ชั่วโมง เท่ากับ 0.330 มิลลิกรัม/ลูกบาศก์เมตร ตามประกาศคณะกรรมการสิ่งแวดล้อมแห่งชาติ ฉบับที่ 24 พ.ศ. 2547)

## (2) ฝุ่นละอองขนาดเล็ก (PM10)

$$\begin{aligned} Q_{\text{ในอาคาร}} &= 0.398 \times 1,000 \times 0.46 \times 2 \times 95 \\ &= 34,785.20 \quad \text{มิลลิกรัม/ชั่วโมง} \\ &= 9.66 \quad \text{มิลลิกรัม/วินาที} \\ C_{\text{ในอาคาร}} &= 9.66 / (151.16 \times 1.54 \times 1,600) \\ &= 0.000026 \quad \text{มิลลิกรัม/ลูกบาศก์เมตร} \end{aligned}$$

จากปริมาณความเข้มข้นของฝุ่นละอองขนาดเล็ก (PM10) ที่เกิดขึ้นจากท่อไอเสียรถยนต์ของโครงการ มีค่าเท่ากับ 0.000026 มิลลิกรัม/ลูกบาศก์เมตร เมื่อนำไปรวมกับปริมาณฝุ่นละอองขนาดเล็ก (PM10) ที่เกิดขึ้นจริงในปัจจุบันจะได้ค่าเพิ่มขึ้นในอนาคตในช่วงที่เปิดดำเนินโครงการ โดยปริมาณฝุ่นละอองขนาดเล็ก พิจารณาจากจุดตรวจวัดบริเวณพื้นที่โครงการ ในวันที่ 21-24 กันยายน 2566 มีปริมาณฝุ่นละอองขนาดเล็ก (PM10) เท่ากับ 0.031 มิลลิกรัม/ลูกบาศก์เมตร (บริษัท เอ็นไวรอนเมนต์ รีเสิร์ช แอนด์ เทคโนโลยี จำกัด, กันยายน 2566)

$$\begin{aligned} \text{ดังนั้น ปริมาณฝุ่นละอองขนาดเล็ก (PM10) ที่เกิดขึ้นจากท่อไอเสียรถยนต์ของโครงการ} \\ &= 0.000026 + 0.031 \\ &= 0.031026 \quad \text{มิลลิกรัม/ลูกบาศก์เมตร} \end{aligned}$$

จากการคำนวณ ท่อไอเสียรถยนต์ของโครงการจะทำให้ฝุ่นละอองขนาดเล็ก (PM10) พุ่งกระจายในพื้นที่ประมาณ 0.031026 มิลลิกรัม/ลูกบาศก์เมตร ซึ่งปริมาณฝุ่นละอองขนาดเล็ก (PM10) ที่เกิดขึ้นดังกล่าวมีค่าอยู่ในเกณฑ์มาตรฐาน (ค่ามาตรฐานฝุ่นละอองขนาดเล็ก (PM10) เฉลี่ย 24 ชั่วโมง เท่ากับ 0.120 มิลลิกรัม/ลูกบาศก์เมตร ตามประกาศคณะกรรมการสิ่งแวดล้อมแห่งชาติ ฉบับที่ 24 พ.ศ. 2538)

## (3) ก๊าซคาร์บอนมอนนอกไซด์ (CO)

$$\begin{aligned} Q_{\text{ในอาคาร}} &= 5.745 \times 1,000 \times 0.46 \times 2 \times 95 \\ &= 502,113 \quad \text{มิลลิกรัม/ชั่วโมง} \\ &= 139.48 \quad \text{มิลลิกรัม/วินาที} \\ C_{\text{ในอาคาร}} &= 139.48 / (151.16 \times 1.54 \times 1,600) \\ &= 0.00037 \quad \text{มิลลิกรัม/ลูกบาศก์เมตร} \end{aligned}$$

จากปริมาณความเข้มข้นของก๊าซคาร์บอนมอนนอกไซด์ (CO) ที่เกิดขึ้นจากท่อไอเสียรถยนต์ของโครงการ มีค่าเท่ากับ 0.00037 มิลลิกรัม/ลูกบาศก์เมตร เมื่อนำไปรวมกับปริมาณก๊าซคาร์บอนมอนนอกไซด์ที่เกิดขึ้นจริงในปัจจุบันจะได้ค่าเพิ่มขึ้นในอนาคตในช่วงที่เปิดดำเนินโครงการ โดยปริมาณก๊าซคาร์บอนมอนนอกไซด์ พิจารณาจากจุดตรวจวัดบริเวณพื้นที่โครงการ ในวันที่ 21-22 กันยายน

2566 มีปริมาณก๊าซคาร์บอนมอนนอกไซด์ (CO) เท่ากับ 0.7 มิลลิกรัม/ลูกบาศก์เมตร (บริษัท เอ็นไวรอนเมนท์ รีเสิร์ช แอนด์ เทคโนโลยี จำกัด, กันยายน 2566)

ดังนั้น ปริมาณก๊าซคาร์บอนมอนนอกไซด์ (CO) ที่เกิดขึ้นจากท่อไอเสียรถยนต์ของโครงการ

$$= 0.00037 + 0.7$$

$$= 0.70037 \quad \text{มิลลิกรัม/ลูกบาศก์เมตร}$$

จากการคำนวณ ท่อไอเสียรถยนต์ของโครงการจะทำให้ก๊าซคาร์บอนมอนนอกไซด์ (CO) พุ้งกระจายในพื้นที่ 0.70037 มิลลิกรัม/ลูกบาศก์เมตร ซึ่งก๊าซคาร์บอนมอนนอกไซด์ ที่เกิดขึ้นดังกล่าวมีค่าอยู่ในเกณฑ์มาตรฐาน (ค่ามาตรฐานก๊าซคาร์บอนมอนนอกไซด์ (CO) เฉลี่ย 1 ชั่วโมง ไม่เกิน 34.2 มิลลิกรัม/ลูกบาศก์เมตร ตามประกาศคณะกรรมการสิ่งแวดล้อมแห่งชาติ ฉบับที่ 10 พ.ศ. 2538)

ดังนั้น สรุปค่าความเข้มข้นของมลพิษจากท่อไอเสียรถยนต์ในช่วงดำเนินโครงการ แสดงดังตารางที่ 4-35

ตารางที่ 4-35 ค่าความเข้มข้นของมลพิษจากท่อไอเสียรถยนต์ เปรียบเทียบกับมาตรฐานคุณภาพอากาศ

มลพิษ	ความเข้มข้นของมลพิษที่เกิดขึ้นในปัจจุบัน*** (มก./ลบ.ม.)	ความเข้มข้นของมลพิษจากการคำนวณ (มก./ลบ.ม.)	ความเข้มข้นสารมลพิษคาดว่าจะเกิดขึ้นในอนาคต (มก./ลบ.ม.)	ค่ามาตรฐาน (มก./ลบ.ม.)
ฝุ่นละอองรวม (TSP)	0.036	0.0000065	0.0360065	ไม่เกิน 0.330 <sup>/1,2</sup>
ฝุ่นละอองขนาดเล็ก (PM10)**	0.031	0.000026	0.031026	ไม่เกิน 0.120 <sup>/1,2</sup>
ก๊าซคาร์บอนมอนนอกไซด์ (CO)*	0.7	0.00037	0.70037	ไม่เกิน 34.2 <sup>/1</sup>

หมายเหตุ \* ก๊าซคาร์บอนมอนนอกไซด์ คิดที่ค่าเฉลี่ย 1 ชั่วโมง

\*\* ฝุ่นละอองขนาดเล็กกว่า 10 ไมครอน คิดที่ค่าเฉลี่ย 24 ชั่วโมง

/1 ค่ามาตรฐานตามประกาศคณะกรรมการสิ่งแวดล้อมแห่งชาติ ฉบับที่ 10 (พ.ศ.2538) เรื่อง กำหนดมาตรฐานคุณภาพอากาศในบรรยากาศโดยทั่วไป

/2 ค่ามาตรฐานตามประกาศคณะกรรมการสิ่งแวดล้อมแห่งชาติ ฉบับที่ 24 (พ.ศ. 2547) เรื่อง กำหนดมาตรฐานคุณภาพอากาศในบรรยากาศโดยทั่วไป

ที่มา : \*\*\* บริษัท เอ็นไวรอนเมนท์ รีเสิร์ช แอนด์ เทคโนโลยี จำกัด, กันยายน 2566

#### 4.2.1.5 เสียงและความสั่นสะเทือน

เมื่อเปิดดำเนินการมลพิษทางเสียงและความสั่นสะเทือนที่จะเกิดขึ้นจะเกิดจากการจราจรของรถที่เข้า-ออกภายในโครงการ แต่คาดว่าจะมีระดับผลกระทบในระดับต่ำ เนื่องจากโครงการประกอบกิจการประเภทโรงแรม ซึ่งเป็นสถานที่ที่ต้องการความสงบเงียบและต้องการความเป็นส่วนตัว ประกอบกับเสียงจากการจราจรเป็นเสียงที่ได้ยินเป็นปกติประจำอยู่แล้วของสังคมเมือง และจากการตรวจวัดระดับเสียงบริเวณใกล้เคียงพื้นที่โครงการ ในระหว่างวันที่ 21-24 กันยายน 2566 โดยบริเวณจุดตรวจวัดดังกล่าวมีค่าระดับเสียงเฉลี่ย 24 ชั่วโมง เท่ากับ 53.0-55.8 dB(A) ดังนั้น จึงคาดว่าผลกระทบอยู่ในระดับต่ำ

#### 4.2.1.6 ทรัพยากรน้ำ

จากการสำรวจภาคสนามโดยการสอบถามความคิดเห็นที่อยู่อาศัยใกล้เคียงพื้นที่โครงการทั้งหมดชื่อน้ำบรรจขวด/ถังเป็นน้ำดื่ม และส่วนใหญ่ใช้น้ำประปาเป็นแหล่งน้ำใช้หลัก คิดเป็นร้อยละ 65.06 รองลงมาใช้น้ำบ่อเป็นแหล่งน้ำใช้หลัก คิดเป็นร้อยละ 33.33 สำหรับโครงการใช้น้ำประปาเป็นแหล่งน้ำใช้หลัก และน้ำซื้อจากรถบรรทุกน้ำเอกชนเป็นแหล่งน้ำสำรอง ดังนั้น การใช้น้ำประปาและน้ำซื้อไม่ได้ส่งผลกระทบต่อด้านทรัพยากรน้ำได้ดินต่อพื้นที่ข้างเคียงแต่อย่างใด

น้ำเสียที่ผ่านการบำบัดแล้วมีปริมาณ 197.253 ลูกบาศก์เมตร/วัน มีค่า BOD<sub>๑๐๐</sub> เท่ากับ 20 มิลลิกรัม/ลิตร (มาตรฐานน้ำทิ้งอาคารประเภท ก. กำหนดค่า BOD<sub>๑๐๐</sub> ไม่เกิน 20 มิลลิกรัม/ลิตร) โดยน้ำเสียที่ผ่านการบำบัดแล้วจากถังบำบัดน้ำเสียรวม จะเข้ากักเก็บไว้ในบ่อเก็บน้ำผ่านการบำบัด (Effluent Tank) ปริมาตรของบ่อเก็บน้ำผ่านการบำบัด 12.46 ลูกบาศก์เมตร เข้าสู่ระบบกรองทราย และกรองคาร์บอน ก่อนเข้าบ่อเก็บน้ำรีไซเคิลปริมาตร 60.00 ลูกบาศก์เมตร จากนั้นนำไปรดน้ำต้นไม้ภายในโครงการด้วยหัวรดน้ำต้นไม้ชนิดทองเหลือง ปริมาณน้ำซึมดินบริเวณพื้นที่สีเขียวของโครงการในฤดูร้อน 281.028 ลูกบาศก์เมตร/วัน (คิดอัตราการซึมน้ำของดินที่ 5 มิลลิเมตร/ชั่วโมง ระยะเวลาซึมน้ำ 24 ชั่วโมง) ดังนั้นโครงการสามารถนำน้ำเสียที่ผ่านการบำบัดแล้วมาใช้ประโยชน์โดยการรดน้ำต้นไม้ภายในพื้นที่โครงการได้ทั้งหมดไม่มีการปล่อยออกสู่สาธารณะ

ในช่วงฤดูฝนโครงการสามารถนำน้ำทิ้งที่ผ่านการบำบัดแล้วมาใช้รดน้ำต้นไม้ในโครงการได้ 56.205 ลูกบาศก์เมตร/วัน (20% ของหน้าแล้ง) สำหรับปริมาณน้ำที่เหลือ 141.048 ลูกบาศก์เมตร/วัน จะปล่อยลงสู่ท่อระบายน้ำของโครงการ และออกสู่ท่อระบายน้ำบริเวณที่ดินบุคคลอื่น โดยเจ้าของที่ดินแต่ละแปลงยินยอมให้โครงการใช้ที่ดินเพื่อวางท่อและระบายน้ำ ก่อนเชื่อมต่อและระบายลงสู่ลำรางสาธารณะประโยชน์ต่อไป

ระบบระบายน้ำภายในโครงการจะแยกน้ำเสียและน้ำฝนออกจากกัน โดยการระบายน้ำฝนของโครงการ จะแบ่งเป็น 2 ส่วน คือ จากพื้นดินนอกอาคาร และจากชั้นหลังคาของอาคาร โดยการระบายน้ำฝนบนพื้นดินนอกอาคาร จะอาศัยลักษณะการระบาย 2 รูปแบบ คือ การไหลซึมลงใต้ดินตามบริเวณสนามหญ้าและพื้นที่สีเขียว อีกรูปแบบคือการให้น้ำฝนไหลไปตามความลาดชันของภูมิประเทศ ซึ่งน้ำฝนส่วนนี้จะไหลลงสู่ท่อระบายน้ำที่เตรียมไว้ สำหรับน้ำฝนจากหลังคาของอาคารภายในโครงการจะรวบรวมน้ำฝนลงสู่ท่อระบายน้ำขนาดเส้นผ่านศูนย์กลาง 0.40 เมตร และ 0.50 เมตร มีความลาดเอียง 1:200 ที่มีบ่อพักน้ำเป็นระยะอยู่โดยรอบพื้นที่โครงการ โดยอาศัยแรงโน้มถ่วงของโลก (Gravity) น้ำฝนจากส่วนนี้

ทั้งหมดจะรวบรวมเข้าสู่บ่อหนองน้ำ ปริมาตร 500 ลูกบาศก์เมตร ต่อไป โดยน้ำจากบ่อหนองน้ำจะถูกสูบผ่านบ่อดักขยะและระบายลงสู่ท่อระบายน้ำบนบางส่วนของโหนดที่ดินเลขที่ 72381 เลขที่ดิน 50 บนบางส่วนของโหนดที่ดินเลขที่ 887 เลขที่ดิน 101 และบนบางส่วนของโหนดที่ดินเลขที่ 65045 เลขที่ดิน 38 (โดยเจ้าของที่ดินแต่ละแปลงยินยอมให้โครงการใช้ที่ดินเพื่อวางท่อและระบายน้ำให้กับแปลงโหนดที่ดินของโครงการโรงแรม เชิงทะเล รีสอร์ท) ก่อนเชื่อมต่อและระบายลงสู่สาธารณประโยชน์ต่อไป

ดังนั้น ในการดำเนินการจึงส่งผลกระทบต่อทรัพยากรน้ำผิวดินบริเวณใกล้เคียงจึงอยู่ในระดับต่ำ

## 4.2.2 ผลกระทบต่อทรัพยากรชีวภาพ

### 4.2.2.1 นิเวศวิทยาทางบก

พื้นที่โครงการ ตั้งอยู่ในเขตองค์การบริหารส่วนตำบลเชิงทะเล สภาพแวดล้อมทั่วไปบริเวณพื้นที่โครงการและบริเวณโดยรอบส่วนใหญ่เป็นพื้นที่ส่วนใหญ่เป็นพื้นที่อยู่อาศัย พื้นที่แหล่งน้ำ พื้นที่ป่าละเมาะ/ไม้พุ่ม และพื้นที่พาดิชยกรรม โดยการใช้ประโยชน์ที่ดินของพื้นที่ใกล้เคียงกับโครงการ ดังนั้น การดำเนินโครงการในระยะดำเนินการจึงไม่ก่อให้เกิดผลกระทบต่อระบบนิเวศบนบก สำหรับรายละเอียดต่างๆ มีดังนี้

#### 1) ทรัพยากรป่าไม้

พื้นที่โครงการมีลักษณะเป็นพื้นที่ราบที่ผ่านการปรับพื้นที่แล้ว จากผลการสำรวจพรรณไม้ที่พบในพื้นที่โครงการพบพรรณไม้ ได้แก่ ต้นปาล์มน้ำมัน ทั้งนี้ พรรณไม้ที่พบทั้งหมดไม่จัดเป็นพืชอนุรักษ์ตามพระราชบัญญัติ พันธุ์พืช พ.ศ. 2518 รวมทั้งไม่จัดอยู่ในสถานภาพ สูญพันธุ์ (extinct) สูญพันธุ์ในธรรมชาติ (extinct in the wild) ใกล้สูญพันธุ์อย่างยิ่ง (critically endangered) ใกล้สูญพันธุ์ (endangered) มีแนวโน้มสูญพันธุ์ (vulnerable) และใกล้ถูกคุกคาม (near threatened) ตามบัญชีรายชื่อชนิดพืชป่า แนนทำยอนุสัญญา ไซเตส (CITES) และของประเทศไทย แต่อย่างไรก็ดี ซึ่งพรรณไม้ดังกล่าวที่พบเป็นชนิดที่มีการแพร่กระจายทั่วไปตามพื้นที่ต่างๆ ของประเทศไทย ดังนั้น การดำเนินโครงการในระยะดำเนินการจึงไม่ก่อให้เกิดผลกระทบต่อทรัพยากรป่าไม้แต่อย่างใด

#### 2) ทรัพยากรสัตว์ป่า

สิ่งมีชีวิตบนบกที่พบบริเวณพื้นที่โครงการและบริเวณโดยรอบพื้นที่โครงการมีน้อยมาก เนื่องจากพื้นที่โดยรอบมีการพัฒนาเป็นแหล่งที่อยู่อาศัยทำให้ไม่พบสิ่งมีชีวิตประเภทสัตว์ป่าที่มีคุณค่าแก่การอนุรักษ์หรือสัตว์ป่าที่หายาก สัตว์บกที่พบก็เป็นชนิดที่พบได้ทั่วไปในพื้นที่ต่างๆ ของประเทศไทย โดยแบ่งออกเป็น 2 กลุ่ม คือ นก (Birds) ได้แก่ นกแก้วแว่น และแมลง (Insects) ได้แก่ แมลงปอบ้าน มดดำ และมดแดง สัตว์บกที่พบทั้งหมดไม่จัดเป็นสัตว์ป่าสงวน สัตว์ป่าคุ้มครอง ตามพระราชบัญญัติสงวนและคุ้มครองสัตว์ป่า พ.ศ. 2535 แต่อย่างไรก็ดี รวมทั้งไม่จัดอยู่ในสถานภาพ สูญพันธุ์ (Extinct) สูญพันธุ์ในธรรมชาติ (Extinct in the wild) ใกล้สูญพันธุ์อย่างยิ่ง (Critically endangered) ใกล้สูญพันธุ์ (Endangered) มีแนวโน้มสูญพันธุ์ (Vulnerable) และใกล้ถูกคุกคาม (Near threatened) ตามบัญชีรายชื่อชนิดสัตว์ป่า แนนทำยอนุสัญญา ไซเตส (Cites) และของประเทศไทย ดังนั้น การดำเนินโครงการในระยะดำเนินการจึงไม่ก่อให้เกิดผลกระทบต่อสัตว์บก

#### 4.2.2.2 นิเวศวิทยาทางน้ำ

บริเวณพื้นที่โครงการไม่มีเส้นทางน้ำตามธรรมชาติไหลผ่าน หรือมีแหล่งน้ำธรรมชาติซึ่งเป็นที่อยู่อาศัยของสัตว์น้ำแต่อย่างใด โดยน้ำเสียที่ผ่านการบำบัดแล้วจะเข้ากักเก็บไว้ในบ่อเก็บน้ำผ่านการบำบัด (Effluent Tank) ปริมาตรของบ่อเก็บน้ำผ่านการบำบัด 12.46 ลูกบาศก์เมตร เข้าสู่ระบบกรองทรายและกรองคาร์บอน ก่อนเข้าบ่อเก็บน้ำรียूस ปริมาตร 60.00 ลูกบาศก์เมตร จากนั้นนำไปรดน้ำต้นไม้ภายในโครงการด้วยหัวรดน้ำต้นไม้ชนิดทองเหลือง ปริมาณน้ำซึมดินบริเวณพื้นที่สีเขียวของโครงการในฤดูร้อน 281.028 ลูกบาศก์เมตร/วัน

ในช่วงฤดูฝนโครงการสามารถนำน้ำทิ้งที่ผ่านการบำบัดแล้วมาใช้รดน้ำต้นไม้ในโครงการได้ 56.205 ลูกบาศก์เมตร/วัน (20% ของหน้าแล้ง) สำหรับปริมาณน้ำที่เหลือ 141.048 ลูกบาศก์เมตร/วัน จะปล่อยลงสู่ท่อระบายน้ำของโครงการ และออกสู่ท่อระบายน้ำบริเวณที่ดินบุคคลอื่น โดยเจ้าของที่ดินแต่ละแปลงยินยอมให้โครงการใช้ที่ดินเพื่อวางท่อและระบายน้ำ ก่อนเชื่อมต่อและระบายลงสู่ลำรางสาธารณะประโยชน์ต่อไป

ดังนั้น การดำเนินการของโครงการในระยะดำเนินการจะส่งผลกระทบต่อนิเวศวิทยาทางน้ำอยู่ในระดับต่ำ ทั้งนี้ เพื่อเป็นการป้องกันผลกระทบในระยะดำเนินการ โครงการจะต้องปฏิบัติตามมาตรการป้องกันและแก้ไขผลกระทบด้านการจัดการน้ำเสียอย่างเคร่งครัด

#### 4.2.3 ผลกระทบต่อคุณค่าการใช้ประโยชน์ของมนุษย์

##### 4.2.3.1 การใช้น้ำ

##### 1) ปริมาณน้ำใช้

ปริมาณน้ำใช้ในช่วงดำเนินการ เกิดจากกิจกรรมต่างๆ เช่น อาบน้ำ ชักล้าง ประกอบอาหาร การใช้สำหรับเครื่องสุขภัณฑ์ และอื่นๆ ปริมาณน้ำใช้ในโครงการ ประมาณ 262.903 ลูกบาศก์เมตร/วัน ความต้องการน้ำใช้สูงสุด (Peak Demand) เท่ากับ 24.65 ลูกบาศก์เมตร/ชั่วโมง

##### 2) แหล่งน้ำใช้ และระบบจ่ายน้ำ

แหล่งน้ำใช้หลักของโครงการจะใช้น้ำประปาจากการประปาส่วนภูมิภาค สาขาภูเก็ต โดยมีแนวท่อประปาของโครงการขนาดเส้นผ่านศูนย์กลาง 4 นิ้ว ต่อเข้ากับท่อเมนของการประปาผ่านมิเตอร์น้ำขนาด 4 นิ้ว จำนวน 1 จุด เข้าเก็บในถังเก็บน้ำใต้ดิน บริเวณใต้ห้องเครื่องปั๊มของอาคาร C จำนวน 2 ถัง ได้แก่ ถังเก็บน้ำใต้ดินชั้นใต้ดิน 1 ปริมาตร 346.58 ลูกบาศก์เมตร และถังเก็บน้ำใต้ดินชั้นใต้ดิน 2 ปริมาตร 254.79 ลูกบาศก์เมตร จากนั้นสูบน้ำด้วยเครื่องสูบน้ำชนิดเพิ่มแรงดัน จำนวน 2 เครื่อง/อาคาร ขึ้นไปยังถังเก็บน้ำใต้ดินหลักจำนวน 2 ถัง/อาคาร ปริมาตร 25 ลูกบาศก์เมตร/ถัง จากนั้นแจกจ่ายน้ำด้วยเครื่องสูบน้ำชนิดเพิ่มแรงดัน จำนวน 2 ชุด/อาคาร ไปยังส่วนต่างๆ ของแต่ละอาคารต่อไป

นอกจากนี้ โครงการมีแหล่งน้ำใช้สำรอง ได้แก่ น้ำชื้อจากเอกชน โดยสูบเข้ากักเก็บในถังเก็บน้ำดิบใต้ดิน บริเวณใต้ห้องเครื่องปั๊มของอาคาร C จำนวน 1 ถัง ปริมาตร 149.00 ลูกบาศก์เมตร จากนั้นจะเข้าสู่ระบบปรับปรุงคุณภาพน้ำ และเข้าเก็บในถังเก็บน้ำดีใต้ดินต่อไป

### 3) การปรับปรุงคุณภาพน้ำใช้

น้ำชื้อจากกรบรทุกน้ำเอกชนจะถูกสูบเข้าสู่ถังเก็บน้ำดิบใต้ดิน โดยโครงการได้จัดให้มีการปรับปรุงคุณภาพน้ำก่อนลงสู่ถังเก็บน้ำดีใต้ดินของโครงการ เพื่อจ่ายให้กับส่วนต่างๆ ของโครงการ รายละเอียดขั้นตอนการปรับปรุงคุณภาพน้ำ มีดังนี้

1. ถังคลอรีน (Post-Chlorine) ควบคุมค่าคลอรีนอิสระคงเหลือ (Free Residual Chlorine) ให้อยู่ในช่วง 0.20-1.20 มิลลิกรัม/ลิตร เทียบเท่าตามมาตรฐานการประปาส่วนภูมิภาค
2. ถังกรองความกระด้าง (Softener Filter) ภายในบรรจุสารกรองชนิดเรซิน ทำหน้าที่แลกเปลี่ยนประจุแคลเซียม และแมกนีเซียมไอออน เพื่อลดความกระด้างในน้ำ
3. ถังกรองหลายชั้น (Multimedia Filter) ทำหน้าที่แยกความขุ่นออกจากน้ำ กรองตะกอน กรองสนิมเหล็ก แต่กรองกลิ่นไม่ได้มาก จะเน้นกรองใสและกรองตะกอนเป็นส่วนใหญ่ ทำหน้าที่กรองตกอนุภาคสารแขวนลอยมีขนาดมากกว่า 30 ไมครอน
4. ถังกรองสนิมเหล็ก (De-Iron Filter) เป็นถังกรองสนิมเหล็ก และแมงกานีสในน้ำ เมื่อกรองไปได้สักระยะหนึ่ง จะต้องทำการล้างกลับ (Back washing) โดยให้น้ำสวนทางกับการกรอง เพื่อพาสิ่งสกปรกที่ตกค้างบนผิวของสารกรอง หลังจากนั้นจึงจะทำงานได้อีกตามเดิม
5. ถังตกตะกอน
6. ฆ่าเชื้อโรคด้วย UV

ดังนั้น น้ำชื้อจากกรบรน้ำเอกชนที่ผ่านขั้นตอนการปรับปรุงคุณภาพ จะมีคุณภาพเหมาะสมสำหรับการนำไปใช้ในระบบสาธารณูปโภคต่อไป

### 4) การสำรองน้ำใช้

โครงการได้จัดให้มีถังเก็บน้ำดิบใต้ดิน จำนวน 1 ถัง ปริมาตร 149.00 ลูกบาศก์เมตร (ไม่นำมาคิดรวมเป็นปริมาตรการสำรองน้ำใช้) ถังเก็บน้ำดีใต้ดิน จำนวน 2 ถัง ได้แก่ ถังเก็บน้ำดีชั้นใต้ดิน 1 ปริมาตร 346.58 ลูกบาศก์เมตร และถังเก็บน้ำดีชั้นใต้ดิน 2 ปริมาตร 254.79 ลูกบาศก์เมตร และถังเก็บน้ำสำเร็จรูปชั้นหลังคา จำนวน 2 ถัง/อาคาร ปริมาตร 25 ลูกบาศก์เมตร/ถัง รวมปริมาตรถังเก็บน้ำประปาทั้งโครงการ 751.37 ลูกบาศก์เมตร และจะแบ่งออกเป็นน้ำสำรองดับเพลิงปริมาณ 12.00 ลูกบาศก์เมตร (สำรองได้ไม่น้อยกว่า 30 นาที) ดังนั้นจะเหลือน้ำเพื่ออุปโภคและบริโภค 739.37 ลูกบาศก์เมตร ซึ่งโครงการสามารถสำรองน้ำไว้ได้มากกว่า 2 วัน

ถังเก็บน้ำใต้ดินของโครงการเป็นถังเก็บน้ำคอนกรีตเสริมเหล็กมีโครงสร้างฐานรากที่เป็นเสาคอนกรีตเสริมเหล็กที่เชื่อมต่อกับโครงสร้างอาคาร โดยเสาคอนกรีตเสริมเหล็กดังกล่าว บางส่วนจะอยู่ในถังเก็บน้ำใต้ดิน ซึ่งจะอยู่ในสภาวะที่มีความชื้นตลอดเวลา อาจทำให้เกิดการผุกร่อน ดังนั้นโครงการจะจัดให้มีการทาเคลือบผิวโครงสร้างด้วยไฮโดร ซิล เพื่อป้องกันการรั่วซึมและการกัดกร่อนของผิววัสดุ ส่วนการป้องกันการปนเปื้อนที่เกิดจากถังเก็บน้ำใต้ดิน โครงการจะเลือกใช้ไฮโดร ซิล วัสดุกันซึมชนิด โพลีเมอร์ซีเมนต์ (Cement Base) คือใช้น้ำเป็นตัวทำละลาย ซึ่งจะใช้งานง่าย ไม่ต้องมีน้ำยารองพื้น

(Primer) ไม่มีอันตรายต่อสุขภาพ และสิ่งแวดล้อม ปราศจากกลิ่นรุนแรง ใช้ได้ดีแม้ในสภาพผิวเปียกชื้น รายละเอียดดังนี้

ไฮโดร ซิล เป็นมอร์ตาร์สำหรับฉาบหรือทา เพื่อป้องกันการซึมของน้ำที่มีส่วนผสมของซีเมนต์ เนื้อละเอียด และน้ำยาโพลีเมอร์ ประเภท อะคริลิก (Acrylic Polymer) ประกอบด้วยส่วนผสม 2 ส่วน เมื่อผสมทั้ง 2 ส่วนเข้าด้วยกัน สามารถใช้ในงานฉาบหรือทาป้องกันการซึมในงานพื้นผิวโครงสร้างคอนกรีต และสามารถใช้งานโครงสร้างที่สัมผัสกับน้ำดื่ม (non-toxic) ปราศจากสารพิษ โดยมีคุณสมบัติ ได้แก่ ใช้งานง่าย แรงยึดเกาะสูง ทาได้ทั้งผิวคอนกรีตหรือโลหะ ทนทานต่อแรงขัดสีที่ไม่รุนแรง กันซึมได้ดี ทนต่อน้ำที่มีแรงดันได้ (Hydrostatic Pressure) ไม่เป็นพิษ ใช้กับน้ำดื่มได้ (non-toxic) มีความยืดหยุ่นและไม่หดตัว ทนต่อสภาพอากาศที่เย็นจัด และสามารถปรับความข้นเหลวให้เหมาะสมกับการใช้งานได้

โครงการจะจัดให้มีการล้างทำความสะอาดถึงเก็บน้ำสำรองของโครงการ สำหรับถังเก็บน้ำชั้นใต้ดินทุกถังจะมีช่องเปิด 2 ฝา/ถัง ขนาด 1.0 x 1.0 เมตร เพื่อให้เจ้าหน้าที่ลงไปทำความสะอาดถึงน้ำเป็นประจำทุกๆ 6 เดือนได้ ทั้งนี้ ในการล้างถังเก็บน้ำใต้ดิน สามารถทำได้โดยใช้ปั๊มจุ่มแบบไดโวลูตตะกอนที่ค้างอยู่ข้างใต้ถัง โดยต่อท่อเพื่อดูดตะกอนปล่อยทิ้งออกไปทางท่อ ทั้งนี้ หากจำเป็นต้องลงไปเพื่อความปลอดภัย ก่อนลงทุกครั้ง จะต้องตรวจสอบปริมาณอากาศและตรวจสอบว่ามีก๊าซพิษอันตรายหรือไม่เช่น แก๊สมีเทน ไฮโดรซัลไฟด์ ซัลเฟอร์ไดออกไซด์ โดยใช้เครื่องวัดปริมาณออกซิเจนที่ก้นหลุมต้องมีค่าระหว่างร้อยละ 19.5-23.5 ซึ่งเป็นปริมาณที่ร่างกายต้องการคือร้อยละ 20 หากตรวจพบว่ามีก๊าซพิษต้องกำจัดก่อนเพื่อไม่ให้เป็นการอันตรายต่อร่างกาย

อย่างไรก็ตาม ในการล้างทำความสะอาดถึงเก็บน้ำอย่างปลอดภัย โครงการจัดให้มีคนช่วยอย่างน้อย 3 คนขึ้นไป มอบหมายหน้าที่อย่างชัดเจน โดยให้ลงไป 1 คน อีก 1 คนอยู่ปากบ่อหรือที่ทางขึ้นลงที่เหลือีก 1 คนเป็นผู้คอยช่วยเหลืออยู่บริเวณรอบนอก และมีอุปกรณ์สื่อสารระหว่างกัน เช่น ใช้อุปกรณ์ป้องกันส่วนบุคคลในการทำงานในพื้นที่อับอากาศ ได้แก่ สายรัดนิรภัย (safety belt) สำหรับผู้ที่ลงไปปฏิบัติงานกันถึง เพื่อให้ผู้ที่อยู่ด้านบนรับรู้การเคลื่อนไหวตลอดเวลา หากเห็นว่ามีอาการหรือท่าทางผิดปกติสามารถดึงสายรัดนิรภัย (safety belt) นำตัวขึ้นจากบ่อได้ทันที ซึ่งเป็นวิธีการช่วยเหลือผู้ได้รับอันตรายจากการทำงานในที่อับอากาศที่ปลอดภัยกว่าการลงไปช่วยที่ก้นบ่อ เพราะอาจขาดอากาศหายใจ และเสียชีวิตทั้งคู่ จากนั้นให้ปฐมพยาบาลเบื้องต้น โดยให้นอนราบในที่อากาศถ่ายเทดี หากพบว่าไม่หายใจและหัวใจหยุดเต้น ให้ผายปอดและนวดหัวใจ และรีบนำส่งโรงพยาบาลโดยเร็วที่สุด หรือโทรแจ้ง 1669 ทันที

ดังนั้น คาดการว่าการใช้น้ำในช่วงดำเนินการของโครงการจะส่งผลกระทบต่อการใช้งานของชุมชนใกล้เคียงในระดับต่ำ



#### 4.2.3.2 การจัดการน้ำเสีย และสิ่งปฏิกูล

##### 1) ปริมาณน้ำเสีย

เมื่อเปิดดำเนินการโครงการ คาดว่าจะมีปริมาณน้ำเสียที่เกิดขึ้นประมาณ 207.629 ลูกบาศก์เมตร/วัน คิดจากร้อยละ 80 ของปริมาณน้ำใช้ (สำนักงานนโยบายและแผนทรัพยากรธรรมชาติและสิ่งแวดล้อม , 2560)

##### 2) การจัดการน้ำเสีย

โครงการได้จัดให้มีระบบบำบัดน้ำเสียรวมแบบตะกอนเร่ง (Activated Sludge) (WWTP) จำนวน 1 ชุด ขนาด 250 ลูกบาศก์เมตร เพื่อรองรับปริมาณน้ำเสียที่เกิดขึ้นจากส่วนต่างๆ ของอาคาร มีปริมาณน้ำเสียเข้าสู่ระบบ 207.629 ลูกบาศก์เมตร/วัน มีปริมาณ BOD<sub>เข้า</sub> 400 มิลลิกรัม/ลิตร และมีประสิทธิภาพในการบำบัดให้ค่า BOD<sub>ออก</sub> 20 มิลลิกรัม/ลิตร ภายในถังบำบัด 1 ชุด ประกอบด้วย ถังตกไขมัน (Grease Trap Tank) ปริมาตร 19.44 ลูกบาศก์เมตร บ่อเกรอะ (Solids Separated Tank) ปริมาตร 128.00 ลูกบาศก์เมตร บ่อปรับสภาพน้ำเสีย (Equalizing Tank) ปริมาตร 67.5 ลูกบาศก์เมตร บ่อเติมอากาศ (Aeration Tank) ปริมาตร 120.00 ลูกบาศก์เมตร และบ่อตกตะกอน (Sedimentation Tank) ปริมาตร 54.25 ลูกบาศก์เมตร ทั้งนี้ น้ำเสียของโครงการที่ผ่านการบำบัดแล้วจะเข้ากักเก็บไว้ในบ่อเก็บน้ำผ่านการบำบัด (Effluent Tank) ปริมาตร 12.46 ลูกบาศก์เมตร

ทั้งนี้ น้ำเสียที่เกิดจากส่วนต่างๆ ของอาคาร จะถูกสูบผ่านบ่อตรวจคุณภาพน้ำก่อนการบำบัด จากนั้นเข้าสู่ถังบำบัดน้ำเสียรวมแบบตะกอนเร่ง (Activated Sludge) WWTP และจะไหลผ่านบ่อตรวจคุณภาพน้ำหลังการบำบัดและระบายออกสู่สาธารณะต่อไป

โครงการโรงแรม เชิงทะเล รีสอร์ท เป็นโครงการประกอบกิจการประเภทโรงแรม ที่มีจำนวนห้องพักทั้งหมดทุกชั้นในอาคารหลายหลังรวมทั้งสิ้น 322 ห้องพัก ซึ่งจัดอยู่ในอาคารประเภท ก. ตามประกาศกระทรวงทรัพยากรธรรมชาติและสิ่งแวดล้อม เรื่อง กำหนดมาตรฐานควบคุมการระบายน้ำทิ้งจากอาคารบางประเภทและบางขนาด กำหนดค่า BOD<sub>ออก</sub> ไม่เกิน 20 มิลลิกรัม/ลิตร น้ำเสียที่ผ่านการบำบัดแล้วของโครงการ ค่า BOD<sub>ออก</sub> 20 มิลลิกรัม/ลิตร ซึ่งสอดคล้องตามประกาศกระทรวงทรัพยากรธรรมชาติและสิ่งแวดล้อมดังกล่าว

##### 3) การนำน้ำเสียที่ผ่านการบำบัดกลับมาใช้ประโยชน์

น้ำเสียที่ผ่านการบำบัดแล้วมีปริมาณ 207.629 ลูกบาศก์เมตร/วัน มีค่า BOD<sub>ออก</sub> เท่ากับ 20 มิลลิกรัม/ลิตร (มาตรฐานน้ำทิ้งอาคารประเภท ก. กำหนดค่า BOD<sub>ออก</sub> ไม่เกิน 20 มิลลิกรัม/ลิตร) โดยน้ำเสียที่ผ่านการบำบัดแล้วจากถังบำบัดน้ำเสียรวม จะเข้ากักเก็บไว้ในบ่อเก็บน้ำผ่านการบำบัด (Effluent Tank) ปริมาตร 12.46 ลูกบาศก์เมตร เข้าสู่ระบบกรองทราย กรองคาร์บอน และฆ่าเชื้อโรคด้วย UV ก่อนเข้าบ่อเก็บน้ำรียูสปริมาตร 60.00 ลูกบาศก์เมตร จากนั้นนำไปรดน้ำต้นไม้ภายในโครงการด้วยหัวรดน้ำต้นไม้ชนิดทองเหลือง ปริมาณน้ำซึมดินบริเวณพื้นที่สีเขียวของโครงการในฤดูร้อน 281.028 ลูกบาศก์เมตร/วัน (คิดอัตราการซึมน้ำของดินที่ 5 มิลลิเมตร/ชั่วโมง ระยะเวลาซึมน้ำ 24 ชั่วโมง) ดังนั้น โครงการ

สามารถนำน้ำเสียที่ผ่านการบำบัดแล้วมาใช้ประโยชน์โดยการรดน้ำต้นไม้ภายในพื้นที่โครงการได้ทั้งหมด ไม่มีการปล่อยออกสู่สาธารณะ

ในช่วงฤดูฝนโครงการสามารถนำน้ำทิ้งที่ผ่านการบำบัดแล้วมาใช้รดน้ำต้นไม้ในโครงการได้ 56.205 ลูกบาศก์เมตร/วัน (20% ของหน้าแล้ง) สำหรับปริมาณน้ำที่เหลือ 151.424 ลูกบาศก์เมตร/วัน จะปล่อยลงสู่ท่อระบายน้ำของโครงการ และออกสู่ท่อระบายน้ำบริเวณที่ดินบุคคลอื่น โดยเจ้าของที่ดินแต่ละแปลงยินยอมให้โครงการใช้ที่ดินเพื่อวางท่อและระบายน้ำ ก่อนเชื่อมต่อและระบายลงสู่ลำรางสาธารณะประโยชน์ต่อไป

ทั้งนี้ ทางโครงการคำนึงถึงผลกระทบที่อาจเกิดขึ้นต่อพนักงานและผู้ใช้บริการสัมผัสน้ำทิ้ง จึงกำหนดให้มีการใช้กุญแจล็อกก๊อกน้ำรวมถึงมีป้ายบอกให้ทราบว่ามีกรนำน้ำหลังบำบัดมาใช้สำหรับรดน้ำต้นไม้ และกำชับให้พนักงานสวมถุงมือทุกครั้งที่ใช้ก๊อกน้ำเพื่อป้องกันการสัมผัสน้ำทิ้ง

#### 4) การกำจัดตะกอนส่วนเกินและกากไขมัน

ระบบบำบัดน้ำเสีย WWTP ของโครงการได้ออกแบบให้มีถังตกตะกอน ซึ่งสามารถเก็บตะกอนส่วนเกินได้นานประมาณ 3 เดือน ทั้งนี้โครงการจะว่าจ้างบริษัทเอกชนที่ขึ้นทะเบียนกับองค์การบริหารส่วนตำบลเชิงทะเลมาสูบไปกำจัดต่อไป

สำหรับกากไขมันจากถังดักไขมัน โครงการจะจัดให้มีเจ้าหน้าที่ดักกากไขมันและเศษอาหารไปทิ้งเป็นประจำ ทั้งนี้โครงการจะจัดให้มีพนักงานดูแลถังดักไขมัน โดยดักไขมันออกตามความจำเป็นทุกสัปดาห์ และจดบันทึกรายงานผลทุกครั้ง โดยนำกากไขมันใส่ในกระถางที่มีกระดาษรองที่กันกระถางเพื่อให้ส่วนที่เป็นน้ำซึมออกจากกากไขมันและทิ้งไว้จนแห้งเป็นก้อนก่อนนำไปใส่ถุงดำ เพื่อป้องกันการแพร่กระจายของเชื้อโรค และกลิ่น ซึ่งเกิดจากฝน สัตว์ และแมลง เป็นต้น จากนั้นนำไปทิ้งรวมกับขยะทั่วไปที่ห้องพักขยะรวมของโครงการเพื่อนำไปกำจัดต่อไป นอกจากนี้จะล้างถังดักไขมันทุก 6 เดือน เพื่อให้การทำงานของถังดักไขมันมีประสิทธิภาพ

#### 5) วิธีการจัดการละอองน้ำ (Aerosol) และก๊าซมีเทน ( $\text{CH}_4$ )

วิธีการจัดการละอองน้ำและก๊าซมีเทน ซึ่งเกิดขึ้นในระหว่างขั้นตอนของระบบบำบัดน้ำเสียรวมของโครงการ และวิธีการควบคุมการกำจัดก๊าซดังกล่าว มีรายละเอียดดังนี้

(1) การกำจัดละอองน้ำ (Aerosol) ที่เกิดจากการเติมอากาศในถังบำบัดน้ำเสีย (WWTP) ของโครงการ มีปริมาณละอองน้ำเกิดขึ้น 0.065 ลูกบาศก์เมตร/วินาที เลือกใช้วิธีการกำจัดด้วยการกรองด้วยดิน โดยให้มีระยะเวลาในการสัมผัสดินอย่างน้อย 60 วินาที ต้องการพื้นที่ดินในการบำบัดขนาด 9.75 ตารางเมตร โดยบ่อบำบัดละอองน้ำ (Aerosol) มีขนาด 10.00 ตารางเมตร

(2) การกำจัดก๊าซมีเทน ( $\text{CH}_4$ ) จากถังบำบัดน้ำเสีย และห้องพักขยะมูลฝอย โครงการได้เลือกการกำจัดก๊าซมีเทน ใช้กระบวนการบำบัดโดยอาศัยแบคทีเรียที่อยู่ใต้ดินเปลี่ยนก๊าซมีเทนเป็นคาร์บอนไดออกไซด์ โดยฝังท่อระบายก๊าซมีเทนปล่อยออกใต้ลานบำบัดมีเทน โดยมีปริมาณก๊าซมีเทนจากถังบำบัดน้ำเสีย 0.00018 ลูกบาศก์เมตร/วินาที และมีปริมาณก๊าซมีเทน จากห้องพักขยะมูลฝอย 0.0236 ลูกบาศก์เมตร/วินาที โดยก๊าซมีเทนจากถังบำบัดน้ำเสีย และห้องพักขยะมูลฝอย ต้องการพื้นที่ใน

การบำบัดก๊าซมีเทนสำหรับบ่อบำบัด และส่วนห้องพักขยะ อย่างน้อย 0.032 ตารางเมตร และ 4.317 ตารางเมตร โดยโครงการจัดให้มีลานบำบัดก๊าซมีเทนขนาด 1.00 และ 4.40 ตารางเมตร ตามลำดับ

ดังนั้น ผลกระทบด้านน้ำเสียจึงอยู่ในระดับต่ำ

#### 4.2.3.3 การระบายน้ำและการป้องกันน้ำท่วม

การระบายน้ำฝนของโครงการ จะแบ่งเป็น 2 ส่วน คือ จากพื้นดินนอกอาคาร และจากชั้นหลังคาของอาคาร โดยการระบายน้ำฝนบนพื้นดินนอกอาคาร จะอาศัยลักษณะการระบาย 2 รูปแบบ คือ การไหลซึมลงใต้ดินตามบริเวณสนามหญ้าและพื้นที่สีเขียว อีกรูปแบบคือการให้น้ำฝนไหลไปตามความลาดชันของภูมิประเทศ ซึ่งน้ำฝนส่วนนี้จะไหลลงสู่ท่อระบายน้ำที่เตรียมไว้ สำหรับน้ำฝนจากหลังคาของอาคารภายในโครงการจะรวบรวมน้ำฝนลงสู่ท่อระบายน้ำขนาดเส้นผ่านศูนย์กลาง 0.40 เมตร และ 0.50 เมตร มีความลาดเอียง 1:200 ที่มีบ่อบักน้ำเป็นระยะอยู่โดยรอบพื้นที่โครงการ โดยอาศัยแรงโน้มถ่วงของโลก (Gravity) น้ำฝนจากส่วนนี้ทั้งหมดจะรวบรวมเข้าสู่บ่อหน่วงน้ำต่อไป

ทั้งนี้ เนื่องจากการพัฒนาโครงการจากพื้นที่ว่างและวัชพืชขึ้นปกคลุม เปลี่ยนเป็นอาคาร ค.ส.ล. สูง 7 ชั้น จำนวน 3 อาคาร, อาคาร ค.ส.ล. สูง 2 ชั้น จำนวน 1 อาคาร และอาคารสระว่ายน้ำ จำนวน 1 อาคาร พื้นที่สีเขียว ถนน และที่จอดรถ ทำให้ค่าสัมประสิทธิ์การไหลนองเปลี่ยนไปจากเดิม ซึ่งจากการคำนวณโดยใช้ Rational Method โดย ก่อนพัฒนาโครงการจะมีอัตราการระบายน้ำ 0.086 ลูกบาศก์เมตร/วินาที และหลังพัฒนาโครงการมีอัตราการระบายน้ำ 0.288 ลูกบาศก์เมตร/วินาที คิดเป็นปริมาณน้ำส่วนเกิน 477.24 ลูกบาศก์เมตร โครงการได้ออกแบบบ่อหน่วงน้ำ จำนวน 1 บ่อ มีปริมาตร 500 ลูกบาศก์เมตร โครงการได้คำนวณขนาดเครื่องสูบน้ำเพื่อควบคุมการระบายน้ำไม่ให้เกิดค่าอัตราการระบายน้ำก่อนพัฒนาโครงการ ออกแบบเครื่องสูบน้ำมีอัตราการสูบ 0.003 ลูกบาศก์เมตร/วินาที/ชุด จำนวน 3 ชุด (ทำงาน 2 ชุด และสำรอง 1 ชุด) โดยน้ำฝนจะระบายน้ำเข้าสู่บ่อหน่วงน้ำ และสูบน้ำฝนผ่านบ่อดักขยะออกสู่ท่อระบายน้ำบนบางส่วนของโหนดที่ดินเลขที่ 72381 เลขที่ดิน 50, บนบางส่วนของโหนดที่ดินเลขที่ 887 เลขที่ดิน 101 และบนบางส่วนของโหนดที่ดินเลขที่ 65045 เลขที่ดิน 38 ก่อนเชื่อมต่อและระบายลงสู่ลำรางสาธารณะประโยชน์ต่อไป

สำหรับการพัดพาตะกอนดินลงสู่บ่อบักน้ำและบ่อหน่วงน้ำ โครงการจะมีการขุดลอกเมื่อมีปริมาณตะกอนดินสะสมในบ่อ ดังนั้น ผลกระทบที่เกิดขึ้นจึงอยู่ในระดับต่ำ

#### 4.2.3.4 การจัดการมูลฝอย

##### 1) ปริมาณมูลฝอย

การประเมินปริมาณขยะมูลฝอยของโครงการ ได้ทำการประเมินจากผู้เข้าพักอาศัยเต็มโครงการ โดยอ้างอิงจากแนวทางการจัดทำรายงานการวิเคราะห์ผลกระทบสิ่งแวดล้อม โครงการที่พักอาศัยบริการชุมชนและสถานที่พักตากอากาศของสำนักงานนโยบายและแผนทรัพยากรธรรมชาติและสิ่งแวดล้อม (2560)

ขยะมูลฝอยที่เกิดขึ้นจากโครงการเป็นขยะชุมชนทั่วไป ได้แก่ ถูพลาสติก เศษอาหาร เศษกระดาษ และเศษผ้า โดยปริมาณมูลฝอยที่คาดว่าจะเกิดในกรณีเลวร้ายที่สุด (มีผู้ใช้บริการและพนักงานเข้าใช้พร้อมกันทั้งวัน) เท่ากับ 694 กิโลกรัม/วัน หรือ 0.694 ตัน/วัน

##### 2) การจัดการมูลฝอย

โครงการจะจัดตั้งรองรับมูลฝอยไว้ในห้องพักทุกห้อง โดยภายในห้องพักแต่ละห้องจัดให้มีถังขยะย่อยขนาด 10 ลิตร จำนวน 1 ถัง/ห้อง และพื้นที่ส่วนกลางต่างๆ เช่น โถงต้อนรับ ห้องรับรอง และสำนักงาน เป็นต้น จัดให้มีถังขยะย่อยขนาด 50 ลิตร จำนวน 5 ถัง แยกเป็นขยะอินทรีย์ ขยะทั่วไป ขยะอันตราย ขยะรีไซเคิล และถังขยะติดเชื้อ สำหรับในห้องน้ำรวมจะจัดให้มีถังขยะขนาด 20 ลิตร จำนวน 1 ถัง/ห้อง ถังขยะทุกใบจะมีถุงดำรองอยู่ด้านใน ซึ่งแม่บ้านจะรวบรวมขยะจากส่วนต่างๆ นำมาคัดแยกประเภทขยะเป็นขยะอินทรีย์ ขยะทั่วไป ขยะอันตราย ขยะรีไซเคิล และถังขยะติดเชื้อ อีกครั้ง ขยะจากส่วนต่างๆ ของโครงการจะรวบรวมมาพักไว้ห้องพักขยะรวม ซึ่งตั้งอยู่บริเวณชั้นที่ 1 ของอาคาร C ที่พักขยะดังกล่าว ประกอบด้วย ห้องพักมูลฝอยอินทรีย์ ห้องพักมูลฝอยทั่วไป ห้องพักมูลฝอยรีไซเคิล และห้องพักมูลฝอยอันตราย/ติดเชื้อ

การจัดการมูลฝอยที่สามารถนำกลับมาใช้ใหม่ จะเก็บไว้บริเวณห้องพักขยะรีไซเคิล โดยโครงการจะรวบรวมใส่ถุงดำ ซึ่งขยะที่สามารถนำกลับมารีไซเคิลหรือขายได้ เช่น แก้ว กระดาษ พลาสติกที่ไม่เลอะคราบอาหาร และโลหะ เป็นต้น พนักงานทำความสะอาดจะแยกและขายให้แก่ร้านรับซื้อของเก่า

สำหรับขยะอันตรายโครงการจะเก็บรวบรวมขยะอันตรายไว้ในห้องพักขยะอันตรายของโครงการ โครงการจัดให้มีถังขยะอันตราย โดยข้างถังจะระบุไว้ว่า “ขยะอันตราย” ภายในถังรองด้วยถุงสีแดงที่มีสัญลักษณ์ขยะอันตราย โดยในขณะปฏิบัติงาน กำหนดให้พนักงานสวมถุงมือทุกครั้ง เพื่อป้องกันอันตรายที่อาจเกิดจากมูลฝอยดังกล่าว เมื่อมีปริมาณมากพอแล้วจะส่งไปให้ศูนย์กำจัดขยะมูลฝอยจังหวัดภูเก็ต เพื่อนำไปกำจัดต่อไป และโครงการจะปฏิบัติตามประกาศจังหวัดภูเก็ต เรื่อง กำหนดประเภท ราคา และหลักเกณฑ์การนำส่งขยะอันตราย ณ ศูนย์กำจัดขยะมูลฝอยจังหวัดภูเก็ต พ.ศ.2557 ปัจจุบันเทศบาลนครภูเก็ตมีการจัดตั้ง “โครงการขนส่งของเสียออกจากเกาะภูเก็ต” เพื่อส่งไปกำจัดอย่างถูกวิธี โดยโรงงานกำจัดกากอุตสาหกรรมที่ขึ้นทะเบียน

ส่วนขยะอินทรีย์ ได้แก่ ขยะมูลฝอยที่ย่อยสลายได้ง่าย เช่น เศษอาหาร พืชผัก เปลือกผลไม้ เป็นต้น แม่บ้านจะรวบรวมขยะมูลฝอยอินทรีย์จากถังขยะอินทรีย์บริเวณห้องครัว และพื้นที่ส่วนบริการ

อื่นๆ เป็นต้น มายังห้องพักขยะอินทรีย์ โดยโครงการจะประสานให้เอกชนรับไปใช้ประโยชน์ในการเลี้ยงสัตว์ต่อไป

ส่วนขยะทั่วไป โครงการจะรวบรวมใส่ถุงดำ พร้อมมัดปากถุงให้แน่น และนำไปพักไว้ที่ห้องพักขยะทั่วไป เพื่อให้รถเก็บขยะจากเอกชนที่ขึ้นทะเบียนกับองค์การบริหารส่วนตำบลเชิงทะเลเข้ามาดำเนินการเก็บขยะมูลฝอยไปกำจัดต่อไป

ส่วนการจัดการขยะมูลฝอยติดเชื้อ ประเภทหน้ากากอนามัยที่ใช้แล้ว โครงการจะรวบรวมใส่ถุงสีแดงที่มีสัญลักษณ์ขยะติดเชื้อ จำนวน 2 ชั้น โดยถุงชั้นแรกมัดปากถุงด้วยเชือกให้แน่น เชิดปากถุงด้วยสารฆ่าเชื้อ (สารโซเดียมไฮโปคลอไรต์ 5% หรือแอลกอฮอล์ 70%) จากนั้นใส่ในถุงชั้นที่ 2 มัดปากถุงให้แน่นแล้วเชิดด้วยสารฆ่าเชื้ออีกครั้ง และนำไปพักไว้ที่ห้องพักขยะอันตราย/ขยะติดเชื้อ โดยในขณะปฏิบัติงาน กำหนดให้พนักงานสวมถุงมืออนามัย และหน้ากากอนามัยทุกครั้ง เพื่อป้องกันอันตรายที่อาจเกิดจากมูลฝอยดังกล่าว เมื่อมีปริมาณมากพอแล้ว โครงการจะประสานงานหน่วยงานเอกชนที่ขึ้นทะเบียนกับองค์การบริหารส่วนตำบลเชิงทะเลรับไปกำจัดเช่นเดียวกับขยะทั่วไป

### 3) ห้องพักมูลฝอยรวมของโครงการ

ห้องพักมูลฝอยรวมของโครงการอยู่บริเวณชั้นที่ 1 ของอาคาร C โครงการได้ออกแบบให้ห้องพักมูลฝอยมีประตูและเป็นพื้นที่ที่มิดชิด สามารถป้องกันกลิ่น และการแพร่กระจายของเชื้อโรคได้และไม่ก่อให้เกิดผลกระทบต่อสุขภาพแต่อย่างใด ทั้งนี้ห้องพักมูลฝอยรวมเป็นตำแหน่งที่รถเก็บขนมูลฝอยเข้าเก็บขนได้สะดวก ไม่กีดขวางการจราจร และไม่รบกวนผู้ใช้บริการภายในโครงการ ทั้งนี้ห้องพักมูลฝอย ประกอบด้วย ห้องพักมูลฝอยอินทรีย์ ห้องพักมูลฝอยทั่วไป ห้องพักมูลฝอยรีไซเคิล และห้องพักมูลฝอยอันตราย/ติดเชื้อ

**ห้องพักขยะอินทรีย์** มีขนาดพื้นที่ 4.20 ตารางเมตร สามารถรองรับขยะได้ประมาณ 4.20 ลูกบาศก์เมตร (ประเมินความสูงของกองขยะที่ 1.00 เมตร)

**ห้องพักขยะรีไซเคิล** มีขนาดพื้นที่ 3.92 ตารางเมตร สามารถรองรับขยะได้ประมาณ 3.92 ลูกบาศก์เมตร (ประเมินความสูงของกองขยะที่ 1.00 เมตร)

**ห้องพักขยะทั่วไป** มีขนาดพื้นที่ 2.47 ตารางเมตร สามารถรองรับขยะได้ประมาณ 2.47 ลูกบาศก์เมตร (ประเมินความสูงของกองขยะที่ 1.00 เมตร)

**ห้องพักขยะอันตราย** มีขนาดพื้นที่ 1.99 ตารางเมตร (หักพื้นที่ถึงขยะติดเชื้อ 0.48 ตารางเมตร)สามารถรองรับขยะได้ประมาณ 1.99 ลูกบาศก์เมตร (ประเมินความสูงของกองขยะที่ 1.00 เมตร)

**ถังขยะติดเชื้อ (จัดไว้ในห้องพักขยะอันตราย)** ถังขยะสีแดงมีลิ้นขนาด 240 ลิตร จำนวน 2 ถัง สามารถรองรับขยะได้ประมาณ 0.48 ลูกบาศก์เมตร

ดังนั้น ห้องพักขยะรวมของโครงการ จึงสามารถรองรับขยะได้ประมาณ 13.06 ลูกบาศก์เมตร

#### 4) ความสามารถในการรองรับขยะของโครงการและการจัดการน้ำชะขยะ

ห้องพักขยะของโครงการสามารถรองรับมูลฝอยอินทรีย์ มูลฝอยรีไซเคิล มูลฝอยทั่วไป มูลฝอยอันตราย และมูลฝอยติดเชื้อ ได้ประมาณ 3 วัน 3 วัน 3 วัน 205 วัน และ 22 วัน ตามลำดับ

พื้นที่โครงการตั้งอยู่ในความรับผิดชอบด้านการเก็บขนขยะมูลฝอยขององค์การบริหารส่วนตำบลเชิงทะเล ซึ่งจากหนังสือตอบรับการเก็บขนขยะมูลฝอยให้โครงการนั้น ทางองค์การบริหารส่วนตำบลเชิงทะเลไม่สามารถเก็บขนขยะมูลฝอยให้แก่โครงการได้ โดยในปัจจุบันองค์การบริหารส่วนตำบลเชิงทะเลได้อนุญาตให้บริษัทเอกชนเข้ามาเป็นผู้ดำเนินการเก็บขนขยะมูลฝอยภายในพื้นที่

เมื่อเปิดดำเนินการ โครงการจะจ้างให้รถเก็บขนเอกชนที่ขึ้นทะเบียนกับองค์การบริหารส่วนตำบลเชิงทะเลที่สามารถขนส่งมูลฝอยมาทิ้งที่โรงเตาเผามูลฝอยชุมชน เทศบาลนครภูเก็ตเท่านั้น เพื่อให้ไม่มีการลักลอบทิ้งโดยไม่ถูกสุขลักษณะ โดยขยะของโครงการจะเก็บรวบรวม พร้อมมัดปากถุงให้เรียบร้อยก่อนจะนำไปรวบรวมไว้ที่ห้องพักขยะรวม สำหรับน้ำชะขยะที่อาจเกิดขึ้นจากที่ห้องพักขยะรวม จะถูกรวบรวมเข้าสู่ระบบบำบัดน้ำเสียต่อไป นอกจากนี้ โครงการจะจัดให้มีพนักงานคอยดูแลบริเวณที่ห้องพักขยะรวมไม่ให้มีขยะมูลฝอยปลิวหรือตกหล่นอยู่ภายนอก และล้างทำความสะอาดห้องพักขยะรวมเป็นประจำ โดยน้ำเสียจากการล้างทำความสะอาดก็จะถูกรวบรวมสู่ระบบบำบัดน้ำเสียเช่นกัน ดังนั้นผลกระทบจึงอยู่ในระดับต่ำ

##### 4.2.3.5 พลังงานและไฟฟ้า

โครงการจะขอรับบริการด้านไฟฟ้าจากการไฟฟ้าส่วนภูมิภาค สาขากลาง ด้วยระบบไฟฟ้าแรงสูง ทั้งนี้รายละเอียดการติดตั้งระบบไฟฟ้าที่สำคัญภายในโครงการ มีดังนี้

##### 1) ระบบไฟฟ้าปกติ

โครงการจะติดตั้งหม้อแปลงไฟฟ้าชนิดน้ำมัน (Oil Type Transformers) จำนวน 2 ชุด ขนาด 1,250 kVA เพื่อลดแรงดันต่ำเข้าสู่แผงจ่ายไฟฟ้าหลัก (Main Distribution Board : MDB) โดยโครงการจะรับกระแสไฟฟ้าผ่านหม้อแปลง ก่อนแปลงไฟฟ้าแรงสูง ขนาด 33 kV เป็น 400/230 V เพื่อจ่ายไฟฟ้าไปยังส่วนต่างๆ ของอาคาร สำหรับตำแหน่งของหม้อแปลงไฟฟ้าจะติดตั้งอยู่ภายนอกอาคาร บริเวณทางด้านทิศตะวันตกของโครงการ มีลักษณะเป็นแบบยกเสา โดยตั้งอยู่ห่างจากแนวอาคารของโครงการใกล้ที่สุด (ผนังเปิด) ประมาณ 7.189 เมตร และอยู่ห่างจากแนวเขตที่ดิน 1.70 เมตร

การติดตั้งหม้อแปลงไฟฟ้าของโครงการเป็นไปตามมาตรฐานการติดตั้งทางไฟฟ้าสำหรับประเทศไทย พ.ศ. 2556 ได้แก่ บริเวณหม้อแปลงต้องห่างจากโครงสร้างอื่นไม่น้อยกว่า 1.80 เมตร (วัดจากสายหุ้มฉนวนแรงสูงไม่เต็มพิกัด สำหรับผนังด้านเปิดของอาคาร) และโครงการได้เลือกใช้ขนาดอุปกรณ์ป้องกันหม้อแปลงต้านแรงสูง โดยระบบไฟฟ้าต้านแรงสูงเป็นระบบ 33 kV ทั้งนี้โครงการจะจัดให้มีเจ้าหน้าที่ผู้เชี่ยวชาญคอยดูแลและบำรุงรักษาสภาพของหม้อแปลงไฟฟ้าให้อยู่ในสภาพพร้อมใช้งานได้ตลอดเวลา เช่น ตรวจสอบปริมาณน้ำมันที่ใช้ระบายความร้อนของหม้อแปลงไฟฟ้า และตรวจสอบลักษณะทางกายภาพต่างๆ ของหม้อแปลงไฟฟ้า ฉนวน และข้อต่อต่างๆ เป็นต้น อีกทั้งบริเวณที่ติดตั้ง

หม้อแปลงไฟฟ้าต้องอยู่ในสถานที่ซึ่งบุคคลที่มีหน้าที่เกี่ยวข้องเข้าถึงได้โดยสะดวก เพื่อทำการตรวจและบำรุงรักษาให้อยู่ในสภาพดีอยู่เสมอ และต้องจัดให้ระบายอากาศอย่างเพียงพอกับการใช้งาน ซึ่งบริเวณดังกล่าว ต้องมีแผ่นป้ายหรือสัญลักษณ์เตือนให้ระวังอันตรายจากไฟฟ้าแรงสูงติดตั้งไว้ในบริเวณที่เห็นได้ชัดเจน

## 2) ระบบไฟฟ้าสำรอง

ในกรณีที่มีการจ่ายไฟฟ้าจากการไฟฟ้าส่วนภูมิภาคอำเภอถลาง ขัดข้องหรือเกิดเหตุการณ์ฉุกเฉิน โครงการได้จัดให้มีเครื่องกำเนิดไฟฟ้าสำรอง ขนาด 850 KVA จำนวน 1 ชุด จะติดตั้งอยู่ห้องกำเนิดไฟฟ้า บริเวณชั้นที่ 1 ของอาคาร B ใกล้กับตำแหน่งวางหม้อแปลงไฟฟ้า เพื่ออำนวยความสะดวกและความปลอดภัยแก่ผู้ใช้บริการ โดยจ่ายไฟฟ้าให้ระบบที่มีความสำคัญ เช่น ระบบสัญญาณแจ้งเหตุเพลิงไหม้ ระบบแสงสว่างทางเดิน ระบบลิฟต์ ระบบสุขาภิบาล และระบบไฟส่องสว่างฉุกเฉิน เป็นต้น ได้อย่างเพียงพอ

## 3) ระบบความปลอดภัยของการไฟฟ้า

โครงการได้ติดตั้ง Circuit Breaker : CB ด้านแรงดันต่ำ ซึ่งทำหน้าที่ตัดกระแสไฟฟ้าที่มีค่าสูงจากการลัดวงจรได้ ในเวลาที่เหมาะสมและทันเวลาก่อนที่จะเกิดความเสียหาย ส่วนห้องระบบไฟฟ้า จะปิดกั้นที่มั่นคงและมิดชิด และไม่อนุญาตให้ผู้ที่ไม่เกี่ยวข้องเข้าไปในห้องระบบไฟฟ้า ของโครงการและมีที่ว่างพอเพียงเพื่อการตรวจสอบ ซ่อมแซมหรือบำรุงรักษาในส่วนที่เป็นไฟฟ้าแรงต่ำ

## 4) การประมาณการณค่าไฟฟ้า

โครงการได้ทำการประเมินค่าไฟฟ้าที่เกิดจากลักษณะการใช้ไฟฟ้า ซึ่งมีปริมาณค่าไฟฟ้าที่ใช้รวมทั้งสิ้นประมาณ 1,3560,126 บาท/เดือน

## 5) การออกแบบอาคารเพื่อการอนุรักษ์พลังงาน

สำหรับการออกแบบอาคารเพื่อการอนุรักษ์พลังงาน ตามกฎกระทรวงกำหนดประเภท หรือขนาดของอาคาร และมาตรฐาน หลักเกณฑ์ และวิธีการในการออกแบบอาคารเพื่อการอนุรักษ์พลังงาน พ.ศ. 2563 กฎกระทรวง ฉบับที่ 39 (พ.ศ. 2537) ออกตามความในพระราชบัญญัติควบคุมอาคาร พ.ศ. 2522 และประกาศกระทรวงพลังงาน เรื่อง กำหนดค่ามาตรฐานการออกแบบอาคารเพื่อการอนุรักษ์พลังงาน พ.ศ. 2564

กฎกระทรวงกำหนดประเภท หรือขนาดของอาคาร และมาตรฐาน หลักเกณฑ์ และวิธีการในการออกแบบอาคารเพื่อการอนุรักษ์พลังงาน พ.ศ. 2563 หมวด 1 ประเภทและขนาดของอาคารเพื่อการอนุรักษ์พลังงาน

ข้อ 4 การก่อสร้างอาคารสำหรับใช้เป็นหรือเพื่อกิจการดังต่อไปนี้ หากมีพื้นที่รวมกันทุกชั้นในอาคารหลังเดียวกันตั้งแต่ 2,000 ตารางเมตรขึ้นไป ต้องมีการออกแบบให้เป็นไปตามมาตรฐานหลักเกณฑ์ และวิธีการในการออกแบบอาคารเพื่อการอนุรักษ์พลังงานตามกฎหมายนี้

(7) อาคารโรงแรมตามกฎหมายว่าด้วยโรงแรม

โครงการโรงแรม เชิงทะเล รีสอร์ท เป็นโครงการประกอบกิจการประเภทโรงแรม ประกอบด้วย อาคารทั้งสิ้น จำนวน 5 อาคาร ได้แก่ อาคาร A มีพื้นที่ใช้สอย 7,385.56 ตารางเมตร, อาคาร B มีพื้นที่ใช้สอย 7,704.19 ตารางเมตร, อาคาร C มีพื้นที่ใช้สอย 6,945.60 ตารางเมตร, อาคาร D มีพื้นที่ใช้สอย 269.39 ตารางเมตร และอาคารสระว่ายน้ำ มีพื้นที่ใช้สอย 900 ตารางเมตร ซึ่งมีอาคาร A, B และ C เข้าข่ายอาคารที่ต้องมีการออกแบบเพื่อการอนุรักษ์พลังงานตามกฎหมายกระทรวงกำหนดประเภท หรือขนาดของอาคาร และมาตรฐาน หลักเกณฑ์และวิธีการในการออกแบบอาคารเพื่อการอนุรักษ์พลังงาน พ.ศ. 2563 กฎกระทรวง ฉบับที่ 39 (พ.ศ. 2537) ออกตามความในพระราชบัญญัติควบคุมอาคาร พ.ศ. 2522 และประกาศกระทรวงพลังงาน เรื่อง กำหนดค่ามาตรฐานการออกแบบอาคารเพื่อการอนุรักษ์พลังงาน พ.ศ. 2564 ดังนั้น โครงการจึงได้ออกแบบอาคารให้เป็นไปตามกฎกระทรวงดังกล่าว

นอกจากนี้ โครงการจะกำหนดให้มีแนวทางการอนุรักษ์พลังงานภายในโครงการ โดยได้แยกแนวทางการอนุรักษ์พลังงานภายในโครงการ ดังนี้

(1) การอนุรักษ์พลังงานสำหรับเจ้าของโครงการ

- ติดตั้งฉนวนกันความร้อนที่หลังคา หรือผนังที่กระทบกับแสงอาทิตย์
- เลือกใช้เครื่องปรับอากาศประสิทธิภาพสูงและประหยัดพลังงาน และต้องกำหนดให้มีการล้างเครื่องปรับอากาศเป็นประจำสม่ำเสมอ
- เลือกใช้หลอดไฟประหยัดพลังงานที่เรียกว่า Light Emitting Diode (LED) สำหรับพื้นที่ส่วนกลาง หรือพื้นที่ที่จำเป็นต้องเปิดไฟทิ้งไว้ตลอดเวลา
- เลือกใช้บัลลาสต์อิเล็กทรอนิกส์ซึ่งจะมีการสูญเสียพลังงานประมาณ 1-2 วัตต์ และมีอายุการใช้งานนานขึ้นเป็น 2 เท่า แทนการใช้บัลลาสต์ชนิดแกนเหล็กแบบธรรมดาที่จะมีการสูญเสียพลังงานประมาณ 10 วัตต์
- กำหนดตำแหน่งติดตั้งหลอดไฟให้มีความเหมาะสม ให้เพียงพอในแต่ละพื้นที่
- จัดให้มีสวิตช์ไฟแยกจากกัน เพื่อให้สามารถเปิด-ปิดได้เฉพาะจุด เพื่อเป็นการประหยัดพลังงาน
- เลือกใช้โคมไฟที่มีแผ่นสะท้อนแสงเพื่อช่วยให้แสงสว่างจากหลอดไฟกระจายได้อย่างเต็มประสิทธิภาพ
- เลือกใช้เครื่องปรับอากาศในอาคารแบบประหยัดไฟ และต้องกำหนดให้มีการล้างเครื่องปรับอากาศเป็นประจำสม่ำเสมอ (ทุก 6 เดือน)
- จัดให้มีการปลugging ไม้ภายในโครงการ เพื่อช่วยบังแดดลดพลังงานความร้อนเข้าสู่ตัวอาคาร ทำให้อากาศเย็นขึ้นลดภาระการทำงานของเครื่องปรับอากาศ
- ติดตั้งอุปกรณ์เดินสายไฟ รวมถึงสายสัญญาณทางไฟฟ้าสื่อสารต่างๆ ให้เป็นไปด้วยความเรียบร้อย ถูกต้องตามมาตรฐาน



- ตรวจสอบและบำรุงรักษาเครื่องกำเนิดไฟฟ้าทุกสัปดาห์ เพื่อให้เครื่องกำเนิดไฟฟ้าสามารถทำงานได้อย่างมีประสิทธิภาพ

## (2) มาตรการสำหรับเจ้าหน้าที่โครงการ

- อบรมเจ้าหน้าที่ทุกคนให้ตระหนักเรื่องการประหยัดพลังงานเป็นประจำสม่ำเสมอ
- จัดให้มีเจ้าหน้าที่ตรวจสอบการเปิด-ปิดไฟ ในจุดที่หมดความจำเป็นในการใช้งานเป็นประจำทุกวัน
- จัดเจ้าหน้าที่ให้หมั่นทำความสะอาดไฟและคอมไฟอยู่เสมอ

## (3) มาตรการสำหรับผู้ให้บริการ

- รณรงค์และขอความร่วมมือ โดยประชาสัมพันธ์การประหยัดพลังงานบริเวณโครงการ เช่น โถงทางเข้าอาคาร ลิฟต์ รายละเอียดดังนี้
  - รณรงค์ให้ถอดปลั๊กเครื่องใช้ไฟฟ้าทุกชนิดเมื่อเลิกใช้งาน
  - รณรงค์ให้เปิดหลอดไฟ เท่าที่จำเป็น
  - รณรงค์ให้ดับเครื่องยนต์ทุกครั้งเมื่อจอดรถ เพื่อประหยัดน้ำมัน
  - รณรงค์ให้ใช้บันไดแทนลิฟต์โดยสาร
  - รณรงค์ให้ผู้พักอาศัย ปรับระดับอุณหภูมิภายในห้องให้อยู่ในช่วง 25-26 องศาเซลเซียส
  - รณรงค์ให้บำรุงรักษาเครื่องปรับอากาศอยู่เสมอ

#### 4.2.3.6 การจราจร

##### 1) การคมนาคมเข้าสู่พื้นที่โครงการ

การจราจรเข้าสู่โครงการสามารถเดินทางได้สะดวกโดยทางรถยนต์ ซึ่งสามารถเดินทางเข้าสู่พื้นที่โครงการได้ 2 เส้นทาง ดังนี้

**เส้นทางที่ 1** จากอนุสาวรีย์ท้าวเทพกระษัตรี-ท้าวศรีสุนทร มุ่งหน้าสู่ตำบลเชิงทะเลตามถนนศรีสุนทร ระยะทางประมาณ 7.20 กิโลเมตร จะถึงสามแยกสถานีตำรวจภูธรเชิงทะเล ให้เลี้ยวขวาเข้าสู่ถนนบ้านดอน-เชิงทะเล (4030) เบี่ยงซ้ายเข้าสู่ถนนลากูน และเลี้ยวขวาเข้าสู่ถนนบ้านป่าสัก-บ้านโคกโดนด ระยะทางประมาณ 450 เมตร จะถึงพื้นที่โครงการอยู่ทางขวามือ

**เส้นทางที่ 2** จากสนามบินนานาชาติจังหวัดภูเก็ต ใช้เส้นทางถนนเทพกระษัตรี มุ่งหน้าสู่ตัวเมือง ระยะทางประมาณ 10 กิโลเมตร จะถึงสี่แยกบ้านเคียน ให้เลี้ยวขวาเข้าสู่ถนนบ้านดอน-เชิงทะเล (4030) ระยะทางประมาณ 5.30 กิโลเมตร เลี้ยวขวาเข้าสู่ถนนลากูน และเลี้ยวขวาเข้าสู่ถนนบ้านป่าสัก-บ้านโคกโดนด ระยะทางประมาณ 450 เมตร จะถึงพื้นที่โครงการอยู่ทางขวามือ

##### 2) ถนนและที่จอดรถของโครงการ

ทางเข้าออกหลักโครงการเชื่อมกับถนนบ้านป่าสัก-บ้านโคกโดนด กว้างประมาณ 8.00 เมตร (รวมเขตทาง) ซึ่งเดินทางสองทิศทาง (Two way) สำหรับทางเข้าออกของโครงการ มีลักษณะเป็นทางโค้ง มีความกว้างประมาณ 10 เมตร โดยแนวศูนย์กลางปากทางเข้าออกโครงการอยู่ห่างจากทางร่วมทางแยก 22.71 เมตร และถนนภายในโครงการ มีความกว้าง 6.00 เมตร ออกแบบให้วิ่งสองทิศทาง และจัดให้มีจุดกลับรถบริเวณที่จอดรถปลายทาง

ปัจจุบันตำแหน่งก่อนถึงทางเข้า-ออกโครงการฝั่งซ้ายมือจะมีลูกระนาดชะลอความเร็ว และก่อนถึงทางเข้า-ออกโครงการฝั่งขวา ทั้งนี้ โครงการจะประสานให้องค์การบริหารส่วนตำบลเชิงทะเล ซึ่งเป็นหน่วยงานที่ดูแลถนนสาธารณะดังกล่าว ให้ติดตั้งป้ายจราจร เช่น กระแจะโค้ง บริเวณทางโค้งดังกล่าว เพื่อช่วยป้องกันด้านความปลอดภัยบริเวณจุดอับสายตา และป้องกันอุบัติเหตุที่อาจเกิดขึ้น

อย่างไรก็ตาม โครงการจะมีการควบคุมการจราจรบริเวณทางเข้า-ออกพื้นที่โครงการ โดยจัดให้เจ้าหน้าที่รักษาความปลอดภัยคอยควบคุมดูแลและตรวจรถเข้า-ออกตลอดเวลา

ภายในโครงการมีที่จอดรถยนต์ของโครงการรวมทั้งสิ้น จำนวน 93 คัน (รวมที่จอดรถผู้พิการ 4 คัน) เป็นที่จอดรถยนต์ภายนอกอาคารทั้งหมด ลักษณะที่จอดรถยนต์ของโครงการเป็นแบบที่จอดรถแบบตั้งฉากกับแนวทางเดินรถ โดยที่จอดรถยนต์ 1 คัน มีความกว้าง 2.40 เมตร ความยาว 5.00 เมตร ที่จอดรถแบบขนานกับแนวทางเดินรถ โดยที่จอดรถยนต์ 1 คัน มีความกว้าง 2.40 เมตร ความยาว 6.00 เมตร ที่จอดรถผู้พิการ ทุพพลภาพและคนชรา 1 คัน มีความกว้าง 2.40 เมตร และความยาว 5.00 เมตร โดยมีด้านข้าง 1.00 เมตร และโครงการได้จัดให้มีสถานีชาร์จรถไฟฟ้า (EV STATION) จำนวน 2 จุด บริเวณตำแหน่งที่จอดรถคันที่ 76 - 77

ทั้งนี้ โครงการยังจัดให้มีที่จอดรถจักรยานยนต์ จำนวน 27 คัน มีความกว้าง 1.50 เมตร และความยาว 2.50 เมตร

จำนวนและขนาดที่จอดรถยนต์ของโครงการเป็นไปตามกฎกระทรวงฉบับที่ 7 (พ.ศ. 2517) ออกตามความในพระราชบัญญัติควบคุมอาคาร พ.ศ. 2479 กฎกระทรวงฉบับที่ 41 (พ.ศ. 2537) และกฎกระทรวงฉบับที่ 64 (พ.ศ. 2555) ออกตามความในพระราชบัญญัติควบคุมอาคาร พ.ศ. 2522 รายละเอียดแสดงดังตารางที่ 4-36

**ตารางที่ 4-36 เปรียบเทียบจำนวนที่จอดรถยนต์และขนาดของช่องจอดรถยนต์ที่โครงการจัดให้มี  
กับข้อกำหนดกฎกระทรวง**

ข้อกำหนด	โครงการ
<p><b>กฎกระทรวงฉบับที่ 7 (พ.ศ. 2517)</b> ออกตามความในพระราชบัญญัติควบคุมการก่อสร้างอาคาร พุทธศักราช 2479 และ<b>กฎกระทรวงฉบับที่ 64 (พ.ศ. 2555)</b> ออกตามความในพระราชบัญญัติควบคุมอาคาร พ.ศ. 2522 ที่กำหนดให้</p> <p><b>ข้อ 2</b> ให้กำหนดประเภทของอาคารซึ่งต้องมีที่จอดรถยนต์ที่กัลรถยนต์ และทางเข้าออกรถยนต์ไว้ ดังต่อไปนี้</p> <p>(2) โรงแรมที่มีพื้นที่ห้องโถงหรือพื้นที่ที่ใช้เพื่อกิจการพาณิชยกรรมในหลังเดียวกันหรือหลายหลัง รวมกันตั้งแต่ 300 ตารางเมตรขึ้นไป</p> <p>(7) อาคารขนาดใหญ่</p> <p><b>ข้อ 3</b> จำนวนที่จอดรถยนต์ ต้องจัดให้มีตามกำหนดดังต่อไปนี้</p> <p>(2) ในเขตเทศบาลทุกแห่งหรือในเขตท้องที่ที่ได้มีพระราชกฤษฎีกาให้ใช้พระราชบัญญัติควบคุมการก่อสร้างอาคาร พุทธศักราช 2479 ใช้บังคับ</p> <p>(ข) โรงแรม ให้มีที่จอดรถยนต์ไม่น้อยกว่า 1 คันต่อพื้นที่ห้องโถง 30 ตารางเมตร เศษของ 30 ตารางเมตร ให้คิดเป็น 30 ตารางเมตร และไม่น้อยกว่า 1 คันต่อพื้นที่ที่ใช้เพื่อกิจการพาณิชยกรรม 40 ตารางเมตร เศษของ 40 ตารางเมตร ให้คิดเป็น 40 ตารางเมตร</p> <p>(ข) อาคารขนาดใหญ่ ให้มีที่จอดรถยนต์ไม่น้อยกว่า 1 คันต่อพื้นที่อาคาร 240 ตารางเมตร เศษของ 240 ตารางเมตร ให้คิดเป็น 240 ตารางเมตร</p>	<p><u><b>กรณีคิดตามประเภทอาคาร</b></u></p> <p>โครงการมีพื้นที่ห้องโถงหรือพื้นที่ที่ใช้เพื่อกิจการพาณิชยกรรมในหลังเดียวกัน ได้แก่ โถงต้อนรับของอาคาร B รวมทั้งสิ้น 240 ตารางเมตร ต้องจัดให้มีที่จอดรถไม่น้อยกว่า 8 คัน</p> <p><u><b>กรณีคิดตามขนาดพื้นที่ใช้สอย</b></u></p> <p>พื้นที่ใช้สอยของอาคาร A เท่ากับ 7,385.56 ตารางเมตร ต้องมีที่จอดรถอย่างน้อย 31 คัน พื้นที่ใช้สอยของอาคาร B เท่ากับ 7,704.19 ตารางเมตร ต้องมีที่จอดรถอย่างน้อย 33 คัน พื้นที่ใช้สอยของอาคาร C เท่ากับ 6,945.60 ตารางเมตร ต้องมีที่จอดรถอย่างน้อย 29 คัน ต้องมีที่จอดรถอย่างน้อย 93 คัน</p> <p>ทั้งนี้ให้ถือจำนวนที่จอดรถยนต์ที่มากกว่าเป็นเกณฑ์ ดังนั้นโครงการต้องจัดให้มีที่จอดรถยนต์ไม่น้อยกว่า 93 คัน โดยโครงการจัดให้มีที่จอดรถยนต์ จำนวน 95 คัน (รวมที่จอดรถสำหรับผู้พิการ จำนวน 4 คัน)</p>

**ตารางที่ 4-36 เปรียบเทียบจำนวนที่จอดรถยนต์และขนาดของช่องจอดรถยนต์ที่โครงการจัดให้มีกับข้อกำหนดกฎกระทรวง (ต่อ)**

ข้อกำหนด	โครงการ
<p><b>กฎกระทรวงฉบับที่ 41 (พ.ศ. 2537) ออกตามความในพระราชบัญญัติควบคุมอาคาร พ.ศ. 2522</b></p> <p><b>ข้อ 2</b> ที่จอดรถ 1 คัน ต้องเป็นพื้นที่สี่เหลี่ยมผืนผ้า และต้องมีลักษณะและขนาด ดังนี้</p> <p>(1) ในกรณีที่จอดรถขนานกับแนวทางเดินรถหรือท่ามุมกับแนวทางเดินรถน้อยกว่าสามสิบองศา ให้มีความกว้างไม่น้อยกว่า 2.40 เมตร และความยาวไม่น้อยกว่า 6.00 เมตร</p> <p>(2) ในกรณีที่จอดรถตั้งฉากกับแนวทางเดินรถ ให้มีความกว้างไม่น้อยกว่า 2.40 เมตร และความยาวไม่น้อยกว่า 5.00 เมตร แต่ทั้งนี้ จะต้องไม่จัดให้มีทางเข้าออกของรถเป็นทางเดินรถทางเดียว</p>	<p>- ที่จอดรถแบบขนานกับแนวทางเดินรถ มีความกว้าง 2.40 เมตร ความยาว 6.00 เมตร</p> <p>- ที่จอดรถยนต์แบบตั้งฉากกับแนวทางเดินรถ มีความกว้าง 2.40 เมตร ความยาว 5.00 เมตร</p>
<p>สำหรับที่จอดรถสำหรับผู้พิการหรือทุพพลภาพ และคนชรา เป็นไปตามกฎกระทรวงกำหนดสิ่งอำนวยความสะดวกในอาคารสำหรับผู้พิการหรือทุพพลภาพ และคนชรา พ.ศ. 2548 และฉบับที่ 2 พ.ศ. 2564 หมวดที่ 4 ข้อ 14 ที่กำหนดให้ “ลักษณะและขนาดของที่จอดรถสำหรับผู้พิการหรือทุพพลภาพ และคนชรา ให้เป็นไปตามข้อ 2 และข้อ 3 แห่งกฎกระทรวงฉบับที่ 41 (พ.ศ. 2537) ออกตามความใน พระราชบัญญัติควบคุมอาคาร พ.ศ. 2522 และที่แก้ไขเพิ่มเติม และจัดให้มีที่ว่างด้านข้างที่จอดรถ กว้างไม่น้อยกว่า 1 เมตร ตลอดความยาวของที่จอดรถ โดยที่ว่างดังกล่าวต้องมีลักษณะพื้นผิวเรียบ และมีระดับเสมอกับที่จอดรถ”</p>	<p>- ที่จอดรถสำหรับผู้พิการหรือทุพพลภาพ และคนชรา มีความกว้าง 2.40 เมตร และความยาว 5.00 เมตร โดยมีด้านข้าง 1.00 เมตร</p>

ในการประเมินความเพียงพอของที่จอดรถของโครงการโรงแรม เชิงทะเล รีสอร์ท ซึ่งมีจำนวน 322 ห้องพัก ทั้งนี้บริษัทที่ปรึกษาได้สำรวจและรวบรวมข้อมูลด้านพฤติกรรมการใช้พื้นที่จอดรถจากอาคารตัวอย่าง โดยเปรียบเทียบกับโครงการที่มีขนาด กิจกรรม ในลักษณะเดียวกัน คือ โรงแรม Cassia Phuket


โรงแรม Cassia Phuket ตั้งอยู่ที่ หมู่ที่ 4 ถนนศรีสุนทร ตำบลเชิงทะเล อำเภอถลาง ภูเก็ต ซึ่งห่างจากโครงการประมาณ 1.00 กิโลเมตร โดยได้สำรวจจำนวนที่จอดรถยนต์ของโครงการตัวอย่าง ในวันที่เสาร์ที่ 18 พฤศจิกายน 2566 ช่วงเวลากลางวัน คือ เวลา 11.00 น. และเวลากลางคืน คือ 23.00 น. ผลการสำรวจปริมาณรถยนต์จริงของโครงการตัวอย่าง แสดงดังตารางที่ 4-37 การจอดรถยนต์ของโครงการตัวอย่าง แสดงดังรูปที่ 4-13

ตารางที่ 4-37 ผลการสำรวจปริมาณรถยนต์ที่จอดจริงของโครงการตัวอย่าง

โรงแรม Cassia Phuket	วันเสาร์ที่ 18 พฤศจิกายน 2566	
	11.00 น.	23.00 น.
ปริมาณรถยนต์ที่จอดจริง (คัน)	65	78
ร้อยละของรถยนต์ที่จอดจริง/ จำนวนห้องพักทั้งหมด*	19.46	<u>23.35</u>

ที่มา : การสำรวจภาคสนาม, พฤศจิกายน 2566

หมายเหตุ : \*จำนวนห้องพักทั้งหมดของโครงการ โรงแรม Cassia Phuket เท่ากับ 334 ห้องพัก



เวลา 11.00 น.



เวลา 23.00 น.

รูปที่ 4-13 การจอดรถยนต์ของโครงการตัวอย่าง

ที่มา : การสำรวจภาคสนาม, พฤศจิกายน 2566

จากการเปรียบเทียบจำนวนห้องชุดทั้งหมดต่อจำนวนรถยนต์ที่จอดจริงกับโครงการตัวอย่างที่มีลักษณะการดำเนินโครงการเช่นเดียวกับโครงการ พบว่า โครงการต้องจัดให้มีที่จอดรถยนต์อย่างน้อย 76 คัน (ร้อยละ 23.35 ของจำนวนห้องพักทั้งหมด) โดยโครงการได้จัดให้มีที่จอดรถยนต์ไว้ 95 คัน ซึ่งเพียงพอกับความต้องการของผู้พักอาศัย อีกทั้งจำนวนที่จอดรถยนต์ที่โครงการจัดไว้ได้เป็นไปตามที่กฎกระทรวงฉบับที่ 7 (พ.ศ. 2517) ออกตามความในพระราชบัญญัติควบคุมอาคาร พ.ศ. 2479

### 3) ประเมินผลกระทบต่อการจราจรบริเวณพื้นที่โครงการ

ปริมาณการจราจรที่เพิ่มขึ้นคิดตามจำนวนที่จอดรถยนต์ รวมทั้งจอดรถยนต์ทั้งโครงการ 95 คัน ในกรณีเลวร้ายที่สุดจะกำหนดให้ปริมาณการจราจรรถยนต์ของโครงการเท่ากับ 95 คัน/ชั่วโมง (ไป-กลับ) คิดเป็น 95 PCU/ชั่วโมง (95x1) และที่จอดรถจักรยานยนต์ จำนวน 15 คัน ในกรณีเลวร้ายที่สุดจะกำหนดให้ปริมาณการจราจรจักรยานยนต์ของโครงการเท่ากับ 15 คัน/ชั่วโมง (ไป-กลับ) คิดเป็น 4.5 PCU/ชั่วโมง (15x0.3) ดังนั้น ค่า V/C Ratio ในระยะดำเนินการ เป็นดังนี้

#### ค่า V/C Ratio ในวันหยุด (วันเสาร์ ที่ 23 กันยายน 2566)

ค่า V/C Ratio ของถนนสายบ้านป่าสัก-บ้านโคกโดนด เวลา 17.01 น. ถึง 18.00 น. ซึ่งเป็นช่วงเวลาที่เลวร้ายที่สุดในระยะดำเนินการ เป็นดังนี้

$$\begin{aligned}\text{ถนนสายบ้านป่าสัก-บ้านโคกโดนด} &= (313+95+4.5) / 500 \\ &= 0.825\end{aligned}$$

#### ค่า V/C Ratio ในวันธรรมดา (วันจันทร์ ที่ 25 กันยายน 2566)

ค่า V/C Ratio ของถนนสายบ้านป่าสัก-บ้านโคกโดนด เวลา 17.01 น. ถึง 18.00 น. ซึ่งเป็นช่วงเวลาที่เลวร้ายที่สุดในระยะดำเนินการ เป็นดังนี้

$$\begin{aligned}\text{ถนนสายบ้านป่าสัก-บ้านโคกโดนด} &= (356+95+4.5) / 500 \\ &= 0.911\end{aligned}$$

จากการคำนวณ พบว่า ในกรณีเลวร้ายที่สุดปริมาณการจราจรในระยะดำเนินการ ในชั่วโมงเร่งด่วนของวันหยุด บริเวณถนนสายบ้านป่าสัก-บ้านโคกโดนด พบว่า การจราจรเคลื่อนตัวได้ช้าลง เกิดความล่าช้า และความเร็วลดลง สำหรับวันธรรมดา พบว่า เกิดความล่าช้าบริเวณจุดตัด และความเร็วเฉลี่ยลดลง อย่างมีนัยสำคัญ

ตารางที่ 4-38 ปริมาณการจราจรในช่วงโมงเร่งด่วนบนถนนสายบ้านป่าสัก-บ้านโคกโดนด ในระยะดำเนินการ

วัน	ช่วงเวลา	สภาพปัจจุบัน		ระยะดำเนินการ	
		ปริมาณการจราจร (PCU/ชม.)	V/C Ratio	ปริมาณการจราจร (PCU/ชม.)	V/C Ratio
วันเสาร์ ที่ 23 กันยายน 2566	07.01-08.00	215	0.43	315	0.629
	08.01-09.00	228	0.456	328	0.655
	09.01-10.00	194	0.388	294	0.587
	10.01-11.00	204	0.408	304	0.607
	11.01-12.00	230	0.46	330	0.659
	12.01-13.00	225	0.451	325	0.649
	13.01-14.00	248	0.495	348	0.695
	14.01-15.00	157	0.314	257	0.513
	15.01-16.00	289	0.577	389	0.777
	16.01-17.00	303	0.606	403	0.805
	17.01-18.00	313	0.626	413	0.825
	18.00-19.00	255	0.51	355	0.709
วันจันทร์ ที่ 25 กันยายน 2566	07.01-08.00	231	0.462	331	0.661
	08.01-09.00	231	0.462	331	0.661
	09.01-10.00	226	0.452	326	0.651
	10.01-11.00	288	0.575	388	0.775
	11.01-12.00	280	0.561	380	0.759
	12.01-13.00	298	0.595	398	0.795
	13.01-14.00	315	0.631	415	0.829
	14.01-15.00	291	0.582	391	0.781
	15.01-16.00	294	0.587	394	0.787
	16.01-17.00	179	0.358	279	0.557
	17.01-18.00	356	0.711	456	0.911
	18.01-19.00	276	0.553	376	0.751



ตารางที่ 4-39 ค่าประเมินตามอัตราส่วนของปริมาณจราจร และค่าดัชนีการจำแนกสภาพ  
การจราจรบนถนนสายบ้านป่าสัก-บ้านโคกโดนด ในระยะดำเนินการ

วัน	เวลา	ค่า V/C Ratio	สภาพการจราจร
วันเสาร์ ที่ 23 กันยายน 2566	07.01-08.00	0.629	การจราจรยังคงคล่องตัว มีการติดขัดเล็กน้อย แต่ยังไม่มีการหยุดจอด
	08.01-09.00	0.655	การจราจรยังคงคล่องตัว มีการติดขัดเล็กน้อย แต่ยังไม่มีการหยุดจอด
	09.01-10.00	0.587	การจราจรคล่องตัว ไม่ติดขัด การหยุดจอดที่ทางแยกมีน้อย
	10.01-11.00	0.607	การจราจรยังคงคล่องตัว มีการติดขัดเล็กน้อย แต่ยังไม่มีการหยุดจอด
	11.01-12.00	0.659	การจราจรยังคงคล่องตัว มีการติดขัดเล็กน้อย แต่ยังไม่มีการหยุดจอด
	12.01-13.00	0.649	การจราจรยังคงคล่องตัว มีการติดขัดเล็กน้อย แต่ยังไม่มีการหยุดจอด
	13.01-14.00	0.695	การจราจรยังคงเคลื่อนตัวได้ แต่การเปลี่ยนช่องทางจราจรได้ยากขึ้น ผู้ขับขี่ยานพาหนะเริ่มมีความเครียดขณะขับขี่
	14.01-15.00	0.513	การจราจรคล่องตัว ไม่ติดขัด การหยุดจอดที่ทางแยกมีน้อย
	15.01-16.00	0.777	การจราจรยังคงเคลื่อนตัวได้ แต่การเปลี่ยนช่องทางจราจรได้ยากขึ้น ผู้ขับขี่ยานพาหนะเริ่มมีความเครียดขณะขับขี่
	16.01-17.00	0.805	การจราจรเคลื่อนตัวได้ช้าลง เกิดความล่าช้า และความเร็วลดลง
	17.01-18.00	0.825	การจราจรเคลื่อนตัวได้ช้าลง เกิดความล่าช้า และความเร็วลดลง
วันจันทร์ ที่ 25 กันยายน 2566	07.01-08.00	0.661	การจราจรยังคงคล่องตัว มีการติดขัดเล็กน้อย แต่ยังไม่มีการหยุดจอด
	08.01-09.00	0.661	การจราจรยังคงคล่องตัว มีการติดขัดเล็กน้อย แต่ยังไม่มีการหยุดจอด
	09.01-10.00	0.651	การจราจรยังคงคล่องตัว มีการติดขัดเล็กน้อย แต่ยังไม่มีการหยุดจอด
	10.01-11.00	0.775	การจราจรยังคงเคลื่อนตัวได้ แต่การเปลี่ยนช่องทางจราจรได้ยากขึ้น ผู้ขับขี่ยานพาหนะเริ่มมีความเครียดขณะขับขี่
	11.01-12.00	0.759	การจราจรยังคงเคลื่อนตัวได้ แต่การเปลี่ยนช่องทางจราจรได้ยากขึ้น ผู้ขับขี่ยานพาหนะเริ่มมีความเครียดขณะขับขี่
	12.01-13.00	0.795	การจราจรยังคงเคลื่อนตัวได้ แต่การเปลี่ยนช่องทางจราจรได้ยากขึ้น ผู้ขับขี่ยานพาหนะเริ่มมีความเครียดขณะขับขี่
	13.01-14.00	0.829	การจราจรเคลื่อนตัวได้ช้าลง เกิดความล่าช้า และความเร็วลดลง
	14.01-15.00	0.781	การจราจรยังคงเคลื่อนตัวได้ แต่การเปลี่ยนช่องทางจราจรได้ยากขึ้น ผู้ขับขี่ยานพาหนะเริ่มมีความเครียดขณะขับขี่
	15.01-16.00	0.787	การจราจรยังคงเคลื่อนตัวได้ แต่การเปลี่ยนช่องทางจราจรได้ยากขึ้น ผู้ขับขี่ยานพาหนะเริ่มมีความเครียดขณะขับขี่
	16.01-17.00	0.557	การจราจรคล่องตัว ไม่ติดขัด การหยุดจอดที่ทางแยกมีน้อย
	17.01-18.00	0.911	เกิดความล่าช้าบริเวณจุดตัด และความเร็วเฉลี่ยลดลง อย่างมีนัยสำคัญ
	18.00-19.00	0.751	การจราจรยังคงเคลื่อนตัวได้ แต่การเปลี่ยนช่องทางจราจรได้ยากขึ้น ผู้ขับขี่ยานพาหนะเริ่มมีความเครียดขณะขับขี่

จากการประเมินจะเห็นว่า ปริมาณการจราจรที่เพิ่มขึ้นเนื่องจากการดำเนินการโครงการมีเพียงเล็กน้อย สภาพการจราจรบนถนนสายบ้านป่าสัก-บ้านโคกโดนด ในวันหยุด พบว่า ส่วนใหญ่การจราจรยังคงคล่องตัว มีการติดขัดเล็กน้อย แต่ยังไม่มีการหยุดจอด ช่วงเวลา 09.01-10.00 น. และ 14.01-15.00 น. สภาพการจราจรคล่องตัว การหยุดจอดที่ทางแยกมีน้อย แต่ในช่วงเวลา 13.01- 14.00 น. 15.01-16.00 น. และ 18.01-19.00 น. การจราจรยังคงเคลื่อนตัวได้ แต่การเปลี่ยนช่องทางจราจรได้ยากขึ้น ผู้ขับขี่ยานพาหนะเริ่มมีความเครียด ขณะขับขี และในช่วงเวลา 16.01-18.00 น. การจราจรเคลื่อนตัวได้ช้าลง เกิดความล่าช้า และความเร็วลดลง สำหรับวันธรรมดา พบว่า ส่วนใหญ่การจราจรยังคงเคลื่อนตัวได้ แต่การเปลี่ยนช่องทางจราจรได้ยากขึ้น ผู้ขับขี่ยานพาหนะเริ่มมีความเครียดขณะขับขี แต่ในช่วง 07.01-10.00 น. มีสภาพการจราจรคล่องตัว มีการติดขัดเล็กน้อย แต่ยังไม่มีการหยุดจอด และช่วงเวลา 13.01-14.00 น. การจราจรเคลื่อนตัวได้ช้าลง เกิดความล่าช้า และความเร็วลดลง ช่วงเวลา 06.01-17.00 น. การจราจรคล่องตัว ไม่ติดขัด การหยุดจอดที่ทางแยกมีน้อย และเวลา 17.01-18.00 น. เกิดความล่าช้า บริเวณจุดตัด และความเร็วเฉลี่ยลดลง อย่างมีนัยสำคัญ ดังนั้น จึงคาดว่าผลกระทบด้านการคมนาคมในระยะดำเนินการจึงอยู่ในระดับปานกลาง

#### 4.3.3.7 การใช้ประโยชน์ที่ดิน

##### 1) การใช้ประโยชน์ที่ดินในปัจจุบัน

จากการสำรวจสภาพการใช้ประโยชน์ที่ดินปัจจุบันบริเวณพื้นที่ศึกษาที่มี 1 กิโลเมตร โดยรอบพื้นที่โครงการ บริษัทที่ปรึกษาได้ดำเนินการแปลภาพถ่ายดาวเทียม QuickBird จาก [www.googleearth.com](http://www.googleearth.com) (เข้าถึงข้อมูลเมื่อวันที่ 13 พฤศจิกายน 2566) ประกอบกับแผนที่ภูมิประเทศมาตราส่วน 1: 50,000 และการสำรวจภาคสนาม พบว่า บริเวณโดยรอบใช้ประโยชน์ที่ดินส่วนใหญ่เป็นพื้นที่ป่าละเมาะ/ไม้พุ่ม ร้อยละ 20.74 รองลงมาเป็นพื้นที่อยู่อาศัย ร้อยละ 20.23 และพื้นที่โล่ง ร้อยละ 14.72 ที่เหลือเป็นพื้นที่เกษตรกรรม, พื้นที่แหล่งน้ำ, พื้นที่ถนน, พื้นที่พาณิชยกรรม, พื้นที่สนามกอล์ฟ, พื้นที่ราชการ สาสนสถาน และสถานศึกษา, พื้นที่ก่อสร้าง, พื้นที่บริการท่องเที่ยว และพื้นที่โครงการ คิดเป็นร้อยละ 11.59, 8.67, 5.51, 5.03, 4.62, 4.23, 2.77, 1.57 และ 0.37 ตามลำดับ

โครงการโรงแรม เชิงทะเล รีสอร์ท ตั้งอยู่ที่ หมู่ที่ 4 ตำบลเชิงทะเล อำเภอถลาง จังหวัดภูเก็ต อยู่ในพื้นที่องค์การบริหารส่วนตำบลเชิงทะเล โดยมีอาณาเขตติดต่อดังนี้

ทิศเหนือ	ติดกับ ที่ดินบุคคลอื่น (ต้นไม้และวัชพืชรบกวน)
ทิศใต้	ติดกับ ถนนบ้านป่าสัก-บ้านโคกโดนด กว้างประมาณ 8.00 เมตร (รวมเขตทาง)
ทิศตะวันออก	ติดกับ ที่ดินบุคคลอื่น (ต้นไม้และวัชพืชรบกวน) และทางสาธารณประโยชน์ ผิวจราจรกว้างประมาณ 4.00 เมตร
ทิศตะวันตก	ติดกับ ที่ดินบุคคลอื่น (ต้นไม้และวัชพืชรบกวน)

สำหรับการใช้ประโยชน์ที่ดินใกล้เคียงพื้นที่โครงการ จากการสำรวจภาคสนาม (พฤศจิกายน 2566) พบว่า พื้นที่ส่วนใหญ่เป็นพื้นที่อยู่อาศัย, พื้นที่แหล่งน้ำ พื้นที่ป่าละเมาะ/ไม้พุ่ม และพื้นที่พาณิชยกรรม

นอกจากนี้ ในรัศมี 1 กิโลเมตรจากพื้นที่โครงการ พบว่า มีพื้นที่หน่วยงานราชการ 1 แห่ง คือ ศูนย์กีฬาเทศบาลตำบลเชิงทะเล และกลุ่มพื้นที่อ่อนไหว จำนวน 7 แห่ง เนอร์เซอร์รี่ Blossom House Kindergarten, โรงเรียนเชิงทะเลวิทยาคม จุติ ก้องอนุสรณ์, ขจรเกียรติ เนอสเซอร์รี่ ป่าสัก, สำนักสงฆ์ หลวงพ่อสมภารทอง, โรงเรียนอนุบาล ลาภูนาฏเกิด, ศาลหลักเมืองป่าสัก และสำนักสงฆ์วัดพระขาว

## 2) การใช้ประโยชน์ที่ดินตามกฎหมายกระทรวงให้ใช้บังคับผังเมืองรวมจังหวัดภูเก็ต พ.ศ. 2554 และฉบับแก้ไขเพิ่มเติม (ฉบับที่ 4) พ.ศ.2558

จากการตรวจสอบการใช้ประโยชน์ที่ดินของโครงการ โดยสำนักงานโยธาธิการและผังเมืองจังหวัดภูเก็ต พบว่า โครงการตั้งอยู่ตามกฎหมายกระทรวงให้ใช้บังคับผังเมืองรวมจังหวัดภูเก็ต พ.ศ. 2554 และฉบับแก้ไขเพิ่มเติม (ฉบับที่ 4) พ.ศ. 2558 ออกตามความในพระราชบัญญัติการผังเมือง พ.ศ. 2518 ซึ่งได้กำหนดที่ดินบริเวณโครงการเป็นพื้นที่ประเภทที่อยู่อาศัยหนาแน่นน้อย (สีเหลือง) บริเวณหมายเลข 1.21 เมื่อเปรียบเทียบการดำเนินโครงการ พบว่า การใช้ประโยชน์ที่ดินโครงการสอดคล้องกับข้อกำหนดดังกล่าว รายละเอียดแสดงดังตารางที่ 4-40

### ตารางที่ 4-40 สรุปการใช้ประโยชน์ที่ดินตามกฎหมายกระทรวงให้ใช้บังคับผังเมืองรวมจังหวัดภูเก็ต พ.ศ.2554 และฉบับแก้ไขเพิ่มเติม (ฉบับที่ 4) พ.ศ. 2558

ข้อกำหนด	โครงการ
<p>ที่ดินประเภทที่อยู่อาศัยหนาแน่นน้อย (สีเหลือง) บริเวณหมายเลข 1.21 มีข้อกำหนดในสาระสำคัญ คือ</p> <ul style="list-style-type: none"> <li>- ให้ใช้ประโยชน์ที่ดินเพื่อการอยู่อาศัย การท่องเที่ยว สถาบันราชการ การสาธารณูปโภคและสาธารณูปการเป็นส่วนใหญ่ สำหรับการให้ประโยชน์ที่ดินเพื่อกิจการอื่น ให้ใช้เพิ่มได้อีกไม่เกินร้อยละสามสิบของแปลงที่ดินที่ยื่นขออนุญาต</li> <li>- ที่ดินประเภทนี้ ห้ามใช้ประโยชน์ที่ดินเพื่อกิจการตามที่กำหนด ดังต่อไปนี้ <ul style="list-style-type: none"> <li>(1) โรงงานทุกจำพวกตามกฎหมายว่าด้วยโรงงาน เว้นแต่โรงงานที่ประกอบกิจการโดยไม่ก่อเหตุรำคาญตามกฎหมายว่าด้วยการสาธารณสุข หรือไม่เป็นมลพิษต่อชุมชนหรือสิ่งแวดล้อมตามกฎหมายว่าด้วยการส่งเสริมและรักษาคุณภาพสิ่งแวดล้อมแห่งชาติ</li> <li>(2) คลังน้ำมันและสถานที่เก็บรักษาน้ำมัน ลักษณะที่สามตามกฎหมายว่าด้วยการควบคุมน้ำมันเชื้อเพลิง เพื่อการจำหน่าย</li> </ul> </li> </ul>	<ul style="list-style-type: none"> <li>- โครงการประกอบกิจการประเภทโรงแรม เพื่อการท่องเที่ยว ซึ่งจัดเป็นกิจการหลัก</li> <li>- โครงการไม่ได้ประกอบกิจการเป็นโรงงานอุตสาหกรรมทุกประเภท หรือทุกชนิด</li> <li>- ภายในพื้นที่โครงการไม่มีคลังน้ำมันและสถานที่เก็บรักษาน้ำมัน ลักษณะที่สาม ตามกฎหมายว่าด้วยการควบคุมน้ำมันเชื้อเพลิง เพื่อการจำหน่าย</li> </ul>

**ตารางที่ 4-40 สรุปการใช้ประโยชน์ที่ดินตามกฎหมายกระทรวงให้ใช้บังคับผังเมืองรวมจังหวัดภูเก็ต พ.ศ.2554 และฉบับแก้ไขเพิ่มเติม (ฉบับที่ 4) พ.ศ. 2558 (ต่อ)**

ข้อกำหนด	โครงการ
<p>(3) คลังก๊าซปิโตรเลียมเหลว สถานที่บรรจุก๊าซปิโตรเลียมเหลวประเภทโรงบรรจุ สถานที่บรรจุก๊าซปิโตรเลียมเหลวประเภทห้องบรรจุ และสถานที่เก็บรักษาก๊าซปิโตรเลียมเหลวประเภทโรงเก็บตามกฎหมายว่าด้วยการควบคุมน้ำมันเชื้อเพลิง</p> <p>(4) เลี้ยงม้า โค กระบือ สุกร แพะ แกะ ห่าน เป็ด ไก่ ภู จระเข้ หรือสัตว์ป่าตามกฎหมายว่าด้วยการสงวนและคุ้มครองสัตว์ป่า เพื่อการค้า</p> <p>(5) โรงฆ่าสัตว์</p> <p>(6) ไซโลเก็บผลิตผลทางการเกษตร</p> <p>(7) กำจัดมูลฝอย</p> <p>ที่ดินประเภทนี้ในเขตปฏิรูปที่ดิน ให้ใช้ประโยชน์ที่ดินเพื่อเกษตรกรรมตามกฎหมายว่าด้วยการปฏิรูปที่ดินเพื่อเกษตรกรรม</p> <p>ที่ดินประเภทนี้ในแนวเขตอุทยานแห่งชาติ ให้ใช้ประโยชน์ที่ดินเพื่อการสงวนและคุ้มครองดูแล รักษา หรือ บำรุงป่าไม้ สัตว์ป่า ต้นน้ำลำธาร และทรัพยากรธรรมชาติอื่นๆ ตามมติคณะรัฐมนตรีและกฎหมายเกี่ยวกับการป่าไม้ การสงวนและคุ้มครองสัตว์ป่า และการส่งเสริมและรักษาคุณภาพสิ่งแวดล้อมแห่งชาติ</p>	<p>- ภายในพื้นที่โครงการไม่มีคลังก๊าซปิโตรเลียมเหลว สถานที่บรรจุก๊าซปิโตรเลียมเหลวประเภทโรงบรรจุ สถานที่บรรจุก๊าซปิโตรเลียมเหลวประเภทห้องบรรจุ และสถานที่เก็บรักษาก๊าซปิโตรเลียมเหลวประเภทโรงเก็บตามกฎหมายว่าด้วยการควบคุมน้ำมันเชื้อเพลิง</p> <p>- ภายในพื้นที่โครงการไม่มีการเลี้ยงม้า โค กระบือ สุกร แพะ แกะ ห่าน เป็ด ไก่ ภู จระเข้ หรือสัตว์ป่า ตามกฎหมายว่าด้วยการสงวนและคุ้มครองสัตว์ป่า เพื่อการค้า</p> <p>- ภายในพื้นที่โครงการไม่มีโรงฆ่าสัตว์</p> <p>- ภายในพื้นที่โครงการไม่มีไซโลเก็บผลิตผลทางการเกษตร</p> <p>- ภายในพื้นที่โครงการไม่มีการกำจัดมูลฝอย โดยโครงการจะจ้างเอกชนที่ได้รับอนุญาตดำเนินการเก็บขนมูลฝอยจากองค์การบริหารส่วนตำบลเชิงทะเลให้เข้ามาดำเนินการเก็บขนขยะไปกำจัดต่อไป</p> <p>- พื้นที่โครงการไม่อยู่ในเขตปฏิรูปที่ดิน แสดงดังรูปที่ 2-8</p> <p>- พื้นที่โครงการไม่อยู่ในแนวเขตอุทยานแห่งชาติ แสดงดังรูปที่ 2-9</p>

### 3) ที่ตั้งโครงการตามข้อกำหนดเขตพื้นที่และมาตรการคุ้มครองสิ่งแวดล้อม

จากการตรวจสอบพื้นที่ตามข้อกำหนดเขตพื้นที่และมาตรการคุ้มครองสิ่งแวดล้อม โดยสำนักงานทรัพยากรธรรมชาติและสิ่งแวดล้อมจังหวัดภูเก็ต พบว่า โครงการจัดอยู่ในบริเวณที่ 8 (รูปที่ 2-10 และ ภาคผนวก ค) ตามแผนที่แนบท้ายประกาศกระทรวงทรัพยากรธรรมชาติและสิ่งแวดล้อม เรื่อง กำหนดเขตพื้นที่และมาตรการคุ้มครองสิ่งแวดล้อม ในบริเวณพื้นที่จังหวัดภูเก็ต พ.ศ. 2560 และฉบับที่ 2 พ.ศ. 2563 ซึ่งเมื่อเปรียบเทียบการดำเนินโครงการกับข้อกำหนดตามประกาศกระทรวงทรัพยากรธรรมชาติและสิ่งแวดล้อมจังหวัดภูเก็ต พบว่า การใช้ประโยชน์ที่ดินโครงการสอดคล้องกับข้อกำหนดดังกล่าว รายละเอียดแสดงดังตารางที่ 4-41

ตารางที่ 4-41 การใช้ประโยชน์ที่ดินตามประกาศกระทรวงทรัพยากรธรรมชาติและสิ่งแวดล้อม เรื่อง กำหนดเขตพื้นที่และมาตรการคุ้มครองสิ่งแวดล้อม ในบริเวณพื้นที่จังหวัดภูเก็ต พ.ศ. 2560

ข้อกำหนด	โครงการ
<p><b>ข้อ 4</b> ให้จำแนกพื้นที่ตามข้อ 3 เป็น 9 บริเวณ ตามแผนที่ท้ายประกาศ โดยมีรายละเอียด ดังนี้</p> <p><b>บริเวณที่ 8</b> ได้แก่ พื้นที่ในเกาะภูเก็ตและเกาะบริวารต่างๆ นอกจากบริเวณที่ 1 ถึงบริเวณที่ 7</p>	<p>- พื้นที่โครงการตั้งอยู่ในเขตพื้นที่<b>บริเวณที่ 8</b></p> <p>- โครงการประกอบกิจการประเภทโรงแรม</p>
<p><b>ข้อ 5</b> ในพื้นที่ตามข้อ 4 ห้ามก่อสร้าง ดัดแปลง หรือเปลี่ยนแปลงอาคารใดๆ ให้เป็นอาคาร ดังต่อไปนี้</p> <p>(1) โรงงานทุกประเภทหรือทุกชนิดตามกฎหมายว่าด้วยโรงงาน หรือโรงงานตามประเภท ชนิด จำพวก และข้อกำหนดเพิ่มเติมในบัญชี 1 ท้ายประกาศนี้</p> <p>(ก) โรงงานจำพวกที่ 1 ตามกฎหมายว่าด้วยโรงงาน หรือโรงงานตามประเภท ชนิด จำพวก และข้อกำหนดเพิ่มเติมในบัญชี 1 ท้ายประกาศนี้</p> <p>(ข) โรงงานในเขตที่ดินประเภทอุตสาหกรรมเฉพาะกิจหรือประเภทอุตสาหกรรมและคลังสินค้าตามกฎหมายกระทรวงให้ใช้บังคับผังเมืองรวมจังหวัดภูเก็ต แต่ต้องไม่เป็นโรงงานจำพวกที่ 2 และจำพวกที่ 3 ตามประเภทและชนิดที่กำหนดในบัญชี 2 ท้ายประกาศนี้</p> <p>(ค) โรงงานที่จำเป็นต้องก่อสร้างทดแทนโรงงานที่มีอยู่เดิมบนพื้นที่เดิม</p> <p>ทั้งนี้ โรงงานตาม (ก) (ข) และ (ค) จะต้องมีการแจ้งหรืออุปกรณ์เพื่อควบคุมมลพิษ หรือแก้ไขปัญหาสิ่งแวดล้อมให้เป็นไปตามมาตรฐานที่กฎหมายกำหนด</p> <p>(2) โรงฆ่าสัตว์ เว้นแต่การก่อสร้างทดแทนของเดิมพร้อมด้วยระบบบำบัดและการจัดการของเสียตามมาตรฐานที่กฎหมายกำหนดบนพื้นที่เดิม หรือพื้นที่ใหม่ที่ได้ชัดเจนกับกฎกระทรวงให้ใช้บังคับผังเมืองรวมจังหวัดภูเก็ต</p>	<p>- โครงการไม่ได้ประกอบกิจการเป็นโรงงานทุกประเภท หรือทุกชนิด</p> <p>- ภายในพื้นที่โครงการไม่มีโรงฆ่าสัตว์</p>

ตารางที่ 4-41 การใช้ประโยชน์ที่ดินตามประกาศกระทรวงทรัพยากรธรรมชาติและสิ่งแวดล้อม เรื่อง กำหนดเขตพื้นที่และมาตรการคุ้มครองสิ่งแวดล้อม ในบริเวณพื้นที่จังหวัดภูเก็ต พ.ศ. 2560 (ต่อ)

ข้อกำหนด	โครงการ
<p>(3) ฌาปนสถาน เว้นแต่จำเป็นต้องก่อสร้างทดแทนฌาปนสถานที่มีอยู่เดิมบนพื้นที่เดิมโดยต้องมีเครื่องจักรหรืออุปกรณ์เพื่อควบคุมมลพิษหรือแก้ไขปัญหาสิ่งแวดล้อมให้เป็นไปตามมาตรฐานที่กฎหมายกำหนด</p> <p>(4) สุสาน เว้นแต่ในกรณีสุสานเดิมนั้นได้ใช้ประโยชน์เต็มพื้นที่แล้ว จึงจะก่อสร้างสุสานบนพื้นที่ใหม่ได้ โดยต้องมีระยะห่างจากแนวชายฝั่งทะเลไม่น้อยกว่า 1,000 เมตร และมีระยะห่างจากแหล่งน้ำสาธารณะหรือบ่อน้ำเพื่อการบริโภคไม่น้อยกว่า 300 เมตร</p> <p>(5) คลังน้ำมันและสถานที่การเก็บรักษาน้ำมัน ลักษณะที่สาม ตามกฎหมายว่าด้วยการควบคุมน้ำมันเชื้อเพลิง เพื่อจำหน่าย</p> <p>(6) คลังก๊าซปิโตรเลียมเหลว สถานที่บรรจุก๊าซปิโตรเลียมเหลวประเภทโรงบรรจุ สถานที่บรรจุก๊าซปิโตรเลียมเหลวประเภทห้องบรรจุ และสถานที่เก็บรักษาก๊าซปิโตรเลียมเหลวประเภทโรงเก็บตามกฎหมายว่าด้วยการควบคุมน้ำมันเชื้อเพลิง</p> <p>(7) อาคารเลี้ยงนกแอ่นกินรัง</p>	<p>- ภายในพื้นที่โครงการไม่มีฌาปนสถาน</p> <p>- ภายในพื้นที่โครงการไม่มีสุสาน</p> <p>- ภายในพื้นที่โครงการไม่มีคลังน้ำมันและสถานที่การเก็บรักษาน้ำมัน</p> <p>- ภายในพื้นที่โครงการไม่มีคลังก๊าซปิโตรเลียมเหลว สถานที่บรรจุก๊าซปิโตรเลียมเหลวประเภทโรงบรรจุ สถานที่บรรจุก๊าซปิโตรเลียมเหลวประเภทห้องบรรจุ และสถานที่เก็บรักษาก๊าซปิโตรเลียมเหลว</p> <p>- ภายในพื้นที่โครงการไม่มีอาคารเลี้ยงนกแอ่นกินรัง</p>
<p><b>ข้อ 7 ในพื้นที่ตามข้อ 4 การก่อสร้าง ดัดแปลง หรือเปลี่ยนแปลงการใช้อาคารให้เป็นไปตามหลักเกณฑ์ ดังต่อไปนี้</b></p> <p>(9) พื้นที่บริเวณที่ 8 ให้ทำได้เฉพาะอาคารที่มีความสูงไม่เกิน 23 เมตร และต้องมี</p> <p>(ก) ที่ว่างไม่น้อยกว่าร้อยละ 30 ของที่ดินแปลงที่ขออนุญาตสำหรับอาคารประเภทบ้านเดี่ยว บ้านแฝด อาคารสาธารณะ อาคารอยู่อาศัยรวม หรือสำนักงาน</p> <p>(ข) ที่ว่างไม่น้อยกว่าร้อยละ 10 ของที่ดินแปลงที่ขออนุญาตสำหรับอาคารประเภทห้องแถว ตึกแถว บ้านแถว หรืออาคารพาณิชย์</p>	<p>- พื้นที่โครงการตั้งอยู่ในพื้นที่<b>บริเวณที่ 8</b></p> <p>- พื้นที่โครงการใน<b>บริเวณที่ 8</b></p> <p>- พื้นที่โครงการเป็นพื้นที่ราบ โครงการประกอบกิจการประเภทโรงแรม มีที่ว่างอันปราศจากสิ่งปกคลุมร้อยละ 66.86 ของแปลงที่ดินที่ยื่นขออนุญาตก่อสร้างอาคาร ความสูงของอาคารเมื่อวัดถึงจุดที่สูงที่สุดเท่ากับ 22.95 เมตร</p>
<p><b>ข้อ 9 การวัดความสูงของอาคารในพื้นที่บริเวณที่ 1 บริเวณที่ 2 บริเวณที่ 3 บริเวณที่ 4 บริเวณที่ 5 บริเวณที่ 6 และบริเวณที่ 8 ให้เป็นไปตามหลักเกณฑ์ ดังต่อไปนี้</b></p> <p>(1) กรณีที่ไม่มีการปรับระดับพื้นดินหรือมีการปรับระดับพื้นดินต่ำกว่าถนนสาธารณะในบริเวณที่ก่อสร้าง ให้วัดจากระดับพื้นดินที่ก่อสร้าง</p> <p>(2) กรณีที่มีการปรับระดับพื้นดินเท่ากับหรือสูงกว่าถนนสาธารณะ ให้วัดจากระดับถนนสาธารณะ</p>	<p>- การวัดความสูงของอาคาร โครงการเข้าข่าย ข้อ (2) กล่าวคือ กรณีที่มีการปรับระดับพื้นดินเท่ากับหรือสูงกว่าถนนสาธารณะ ให้วัดจากระดับถนนสาธารณะ</p>

**ตารางที่ 4-41 การใช้ประโยชน์ที่ดินตามประกาศกระทรวงทรัพยากรธรรมชาติและสิ่งแวดล้อม เรื่อง กำหนดเขตพื้นที่และมาตรการคุ้มครองสิ่งแวดล้อม ในบริเวณพื้นที่จังหวัดภูเก็ต พ.ศ. 2560 (ต่อ)**

ข้อกำหนด	โครงการ
<p>(3) กรณีที่มีห้องใต้ดินซึ่งค่าระดับเป็นลบ ให้วัดจากระดับพื้นดินที่ก่อสร้างตาม (1) หรือระดับถนนสาธารณะตาม (2) แล้วแต่กรณี</p> <p>(4) กรณีที่พื้นดินเป็นเชิงลาด ให้วัดจากระดับพื้นดินที่ก่อสร้าง ณ จุดที่ต่ำที่สุดของอาคารหลังนั้น</p> <p>การวัดความสูงของอาคารให้วัดจากระดับตามวรรคหนึ่งขึ้นไปในแนวตั้งถึงส่วนที่สูงที่สุดของอาคาร สำหรับอาคารทรงจั่วหรือปั้นหยาให้วัดถึงยอดผนังของชั้นสูงสุด</p>	
<p><b>ข้อ 11</b> ในพื้นที่ตามข้อ 4 ห้ามกระทำการหรือประกอบกิจกรรมดังต่อไปนี้</p> <p>(1) การทำเหมืองแร่</p> <p>(2) การขนส่งหรือลำเลียงวัตถุอันตรายโดยใช้ระบบท่อขนส่ง เว้นแต่ในบริเวณที่กำหนดให้เป็นที่ดินประเภทอุตสาหกรรมเฉพาะกิจหรือประเภทอุตสาหกรรมและคลังสินค้าตามกฎหมายกระทรวงให้ใช้บังคับผังเมืองรวมจังหวัดภูเก็ต</p> <p>(3) การถม ปรับพื้นที่ หรือปิดกั้น ซึ่งทำให้แหล่งน้ำสาธารณะในแผ่นดินและแหล่งน้ำในชุมชนเมืองต้นเขิน หรือเปลี่ยนทิศทางหรือทำให้น้ำในแหล่งน้ำนั้นไม่อาจไหลไปได้ตามปกติ</p> <p>(4) การกระทำใด ๆ ที่เป็นการเปลี่ยนสภาพธรรมชาติของพื้นที่พรุ และป่าชายเลน เว้นแต่</p> <p>(ก) การดำเนินการของส่วนราชการ รัฐวิสาหกิจ หรือหน่วยงานอื่นของรัฐเพื่อการศึกษาวิจัยทางวิชาการ การคุ้มครองการฟื้นฟู การเพาะพันธุ์พืชและสัตว์น้ำ โดยต้องได้รับอนุญาตตามกฎหมายที่เกี่ยวข้อง</p> <p>(ข) การดำเนินการของส่วนราชการ รัฐวิสาหกิจ หรือหน่วยงานอื่นของรัฐในพื้นที่ป่าชายเลนที่ได้รับการผ่อนผันจากคณะรัฐมนตรีให้ใช้ประโยชน์ได้ และได้รับอนุญาตตามกฎหมายที่เกี่ยวข้องโดยต้องได้รับความเห็นจากคณะกรรมการตามข้อ 17 เพื่อนำไปประกอบการขออนุญาต ทั้งนี้ ให้แนบรายละเอียดของโครงการหรือกิจการ และมาตรการป้องกันและแก้ไขผลกระทบสิ่งแวดล้อมเพื่อประกอบการขอรับความเห็นจากคณะกรรมการตามข้อ 17 ด้วย</p> <p>(5) การขุดลอกร่องน้ำ เว้นแต่เป็นการบำรุงรักษาทางน้ำ หรือการดำเนินการเพื่อความปลอดภัยในการเดินเรือ</p>	<p>- โครงการไม่มีการทำเหมืองแร่</p> <p>- โครงการไม่มีการขนส่งหรือลำเลียงวัตถุอันตรายโดยใช้ระบบท่อขนส่ง</p> <p>- การก่อสร้างอาคารและระบบสาธารณูปโภคของโครงการจะดำเนินการอยู่ภายในโครงการเท่านั้น ทั้งนี้ การก่อสร้างโครงการไม่มีการถม ปรับพื้นที่ หรือปิดกั้น ซึ่งทำให้แหล่งน้ำสาธารณะในแผ่นดินและแหล่งน้ำในชุมชนเมืองต้นเขิน หรือเปลี่ยนทิศทางหรือทำให้น้ำในแหล่งน้ำนั้นไม่อาจไหลไปได้ตามปกติ</p> <p>- โครงการไม่อยู่ในพื้นที่พรุ ป่าชายเลน และแหล่งหญ้าทะเล</p> <p>- ภายในโครงการไม่มีการขุดลอกร่องน้ำแต่อย่างใด โดยโครงการจะก่อสร้างภายในโครงการเท่านั้น</p>

**ตารางที่ 4-41 การใช้ประโยชน์ที่ดินตามประกาศกระทรวงทรัพยากรธรรมชาติและสิ่งแวดล้อม  
เรื่อง กำหนดเขตพื้นที่และมาตรการคุ้มครองสิ่งแวดล้อม ในบริเวณพื้นที่จังหวัดภูเก็ต พ.ศ. 2560  
(ต่อ)**

ข้อกำหนด	โครงการ
<p>(6) การปลูกสร้างสิ่งล่วงล้ำลำน้ำ เว้นแต่</p> <p>(ก) กรณีที่ได้รับอนุญาตตามกฎหมายว่าด้วยการเดินเรือในน่านน้ำไทย</p> <p>(ข) กระชังเลี้ยงสัตว์น้ำหรือปะการังเทียมที่ได้รับอนุญาตตามกฎหมายที่เกี่ยวข้อง</p> <p>(7) การปล่อยทิ้งมลพิษลงสู่แหล่งน้ำหรือทะเล เว้นแต่เป็นกรณีที่ได้ผ่านการบำบัดตามมาตรฐานที่กฎหมายกำหนดแล้ว</p>	<p>- โครงการจะก่อสร้างภายในโครงการเท่านั้น ไม่มีการปลูกสร้างสิ่งล่วงล้ำลำน้ำแต่อย่างใด</p> <p>- น้ำเสียที่ผ่านการบำบัดแล้วมีปริมาณ 197.253 ลูกบาศก์เมตร/วัน มีค่า <math>BOD_{\text{avg}}</math> เท่ากับ 20 มิลลิกรัม/ลิตร (มาตรฐานน้ำทิ้งอาคารประเภท ก. กำหนดค่า <math>BOD_{\text{avg}}</math> ไม่เกิน 20 มิลลิกรัม/ลิตร) โดยน้ำเสียที่ผ่านการบำบัดแล้วจากถังบำบัดน้ำเสียรวม จะเข้ากักเก็บไว้ในบ่อเก็บน้ำผ่านการบำบัด (Effluent Tank) ปริมาตรของบ่อเก็บน้ำผ่านการบำบัด 12.46 ลูกบาศก์เมตร เข้าสู่ระบบกรองทราย และกรองคาร์บอน ก่อนเข้าบ่อเก็บน้ำรีไซเคิลปริมาตร 60.00 ลูกบาศก์เมตร จากนั้นนำไปรดน้ำต้นไม้ภายในโครงการด้วยหัวรดน้ำต้นไม้ชนิดทองเหลือง ปริมาณน้ำซึมดินบริเวณพื้นที่สีเขียวของโครงการในฤดูร้อน 281.028 ลูกบาศก์เมตร/วัน (คิดอัตราการซึมน้ำของดินที่ 5 มิลลิเมตร/ชั่วโมง ระยะเวลาซึมน้ำ 24 ชั่วโมง) ดังนั้น โครงการสามารถนำน้ำเสียที่ผ่านการบำบัดแล้วมาใช้ประโยชน์โดยการรดน้ำต้นไม้ภายในพื้นที่โครงการได้ทั้งหมดไม่มีการปล่อยออกสู่สาธารณะ</p> <p>- ในช่วงฤดูฝนโครงการสามารถนำน้ำทิ้งที่ผ่านการบำบัดแล้วมาใช้รดน้ำต้นไม้ในโครงการได้ 56.205 ลูกบาศก์เมตร/วัน (20% ของหน้าแล้ง) สำหรับปริมาณน้ำที่เหลือ 141.048 ลูกบาศก์เมตร/วัน จะปล่อยลงสู่ท่อระบายน้ำของโครงการ และออกสู่ท่อระบายน้ำบริเวณที่ดินบุคคลอื่น โดยเจ้าของที่ดินแต่ละแปลงยินยอมให้โครงการใช้ที่ดินเพื่อวางท่อและระบายน้ำ ก่อนเชื่อมต่อและระบายลงสู่ลำรางสาธารณะประโยชน์ต่อไป</p> <p>- โครงการไม่มีการจับหรือครอบครองปลาสวยงามตามที่กำหนดในบัญชีปลาสวยงามท้ายประกาศ</p>
<p>(8) การจับหรือครอบครองปลาสวยงามตามบัญชี 3 ท้ายประกาศนี้ เว้นแต่</p> <p>(ก) เป็นการกระทำของส่วนราชการ รัฐวิสาหกิจ หรือหน่วยงานอื่นของรัฐเพื่อการศึกษาวิจัยทางวิชาการ การคุ้มครองการเพาะพันธุ์ การเพาะเลี้ยง หรือกิจการสวนสัตว์ซึ่งได้รับอนุญาตตามกฎหมายที่เกี่ยวข้อง</p> <p>(ข) เป็นการกระทำของเอกชนเฉพาะการครอบครองเพื่อการเพาะพันธุ์ การเพาะเลี้ยงหรือกิจการสวนสัตว์สาธารณะซึ่งได้รับอนุญาตตามกฎหมายที่เกี่ยวข้อง</p>	



**ตารางที่ 4-41 การใช้ประโยชน์ที่ดินตามประกาศกระทรวงทรัพยากรธรรมชาติและสิ่งแวดล้อม เรื่อง กำหนดเขตพื้นที่และมาตรการคุ้มครองสิ่งแวดล้อม ในบริเวณพื้นที่จังหวัดภูเก็ต พ.ศ. 2560 (ต่อ)**

ข้อกำหนด	โครงการ
<p>(9) การขุด ตัก หรือดูด กรวด ดิน หินผุ ทราย หรือลูกรัง เพื่อการค้าในลักษณะหรือในบริเวณ ดังต่อไปนี้</p> <p>(ก) บริเวณที่มีความลาดชันเกินกว่าร้อยละ 35</p> <p>(ข) พื้นที่ที่มีความสูงจากระดับน้ำทะเลปานกลางเกินกว่า 80 เมตร</p> <p>(ค) พื้นที่สาธารณสมบัติของแผ่นดินสำหรับพลเมืองใช้ร่วมกัน เว้นแต่ได้รับอนุญาต ตามกฎหมายที่เกี่ยวข้อง โดยต้องได้รับความเห็นจากคณะกรรมการตามข้อ 17 เพื่อนำไปประกอบ การขออนุญาต ทั้งนี้ ให้แนบรายละเอียดของโครงการหรือกิจการ และมาตรการป้องกันและแก้ไขผลกระทบสิ่งแวดล้อมเพื่อประกอบการขอรับความเห็นจากคณะกรรมการตามข้อ 17 ด้วย</p> <p>(ง) บริเวณในระยะ 100 เมตร จากริมเขตทางสาธารณะหรือริมฝั่งตามสภาพ ธรรมชาติของแม่น้ำ ลำคลอง หรือแหล่งน้ำสาธารณะ</p> <p>(จ) บริเวณที่มีโครงสร้างทางธรณีวิทยาที่สำคัญหายาก และแหล่งที่มีซากดึกดำบรรพ์</p> <p>(ฉ) เขตโบราณสถานหรือบริเวณที่มีคุณค่าทางประวัติศาสตร์ โบราณคดี หรือศิลปกรรม</p> <p>(10) การกระทำใด ๆ ที่ก่อให้เกิดการเปลี่ยนแปลงลักษณะทางธรณีสัณฐานทางด้านกายภาพหรือชีวภาพ ในพื้นที่อันตราย สันดอน หน้าผา ปากน้ำ เว้นแต่การกระทำของส่วนราชการรัฐวิสาหกิจ หรือหน่วยงานอื่นของรัฐ เพื่อป้องกันการกัดเซาะชายฝั่ง หรือเพื่อความปลอดภัยในการเดินเรือ</p> <p>(11) การกระทำใด ๆ ที่เป็นการทำลายหินดานทั้งที่อยู่ใต้พื้นดิน ระดับพื้นดิน หรือโผล่พ้นดินเว้นแต่เป็นการก่อสร้างอาคารของส่วนราชการ รัฐวิสาหกิจ หรือหน่วยงานอื่นของรัฐที่มีความจำเป็นเพื่อให้บริการสาธารณะและไม่สามารถหลีกเลี่ยงได้</p>	<p>- โครงการไม่มีการขุด ตัก หรือดูด กรวด ดิน หินผุ ทราย หรือลูกรัง เพื่อการค้าแต่อย่างใด</p> <p>- พื้นที่โครงการไม่ได้เป็นพื้นที่อันตราย สันดอน หน้าผา ปากน้ำ</p> <p>- โครงการไม่มีการกระทำใด ๆ ที่เป็นการทำลายหินดานทั้งที่อยู่ใต้พื้นดิน ระดับพื้นดิน หรือโผล่พ้นดิน ทั้งนี้ ในการก่อสร้าง หากพบหินดานในบริเวณพื้นที่โครงการจะไม่เคลื่อนย้ายหรือทำลายหินดานทั้งที่อยู่ใต้พื้นดิน ระดับพื้นดิน และโผล่พ้นดิน</p>
<p><b>ข้อ 12</b> ในพื้นที่ตามข้อ 4 การติดตั้งป้ายหรือการก่อสร้างสิ่งใด ๆ ที่สร้างขึ้นสำหรับเพื่อติดตั้งป้าย ต้องได้รับอนุญาตจากหน่วยงานที่เกี่ยวข้องหรือองค์กรปกครองส่วนท้องถิ่น แล้วแต่กรณี ซึ่งการอนุญาตให้เป็นไปตามหลักเกณฑ์ ดังต่อไปนี้</p> <p>(1) ให้กระทำได้ในพื้นที่ที่มีความสูงจากระดับน้ำทะเลปานกลางไม่เกิน 40 เมตร หรือพื้นที่ที่มีความลาดชันไม่เกินร้อยละ 35</p>	<p>- โครงการไม่มีการติดตั้งป้ายภายในโครงการแต่อย่างใด โดยชื่อโครงการจะติดไว้บริเวณผนังของอาคาร A</p>

**ตารางที่ 4-41 การใช้ประโยชน์ที่ดินตามประกาศกระทรวงทรัพยากรธรรมชาติและสิ่งแวดล้อม  
เรื่อง กำหนดเขตพื้นที่และมาตรการคุ้มครองสิ่งแวดล้อม ในบริเวณพื้นที่จังหวัดภูเก็ต พ.ศ. 2560  
(ต่อ)**

ข้อกำหนด	โครงการ
<p>(2) ไม่มีลักษณะบดบังทัศนวิสัยหรือทัศนียภาพและต้องเป็นไปตามมาตรฐานที่กฎหมายกำหนด</p> <p>(3) ในกรณีที่ทำในพื้นที่ของเอกชน ให้มีระยะห่างจากที่ดินโดยรอบในแนวราบบนพื้นดินและในอากาศไม่น้อยกว่าสองเท่าของความสูงของป้ายในแนวดิ่ง</p>	
<p><b>ข้อ 13</b> การก่อสร้าง ดัดแปลง หรือเปลี่ยนการใช้อาคารเป็นโรงแรมตามกฎหมายว่าด้วยโรงแรม อาคารอยู่อาศัยรวมตามกฎหมายว่าด้วยการควบคุมอาคาร อาคารชุดตามกฎหมายว่าด้วยอาคารชุด หรือหอพักตามกฎหมายว่าด้วยหอพัก ต้องติดตั้งหรือจัดให้มีบ่อดักไขมันและระบบบำบัดน้ำเสียก่อนปล่อยลงสู่ท่อหรือทางน้ำสาธารณะ โดยระบบและน้ำเสียที่บำบัดแล้วต้องเป็นไปตามมาตรฐานที่กฎหมายกำหนด</p>	<ul style="list-style-type: none"> <li>- โครงการได้จัดให้มีระบบบำบัดน้ำเสียรวมแบบตะกอนเร่ง (Activated Sludge) (WWTP) จำนวน 1 ชุด ขนาด 250 ลูกบาศก์เมตร เพื่อรองรับปริมาณน้ำเสียที่เกิดขึ้นจากส่วนต่างๆ ของอาคาร</li> <li>- น้ำเสียที่ผ่านการบำบัดแล้วมีปริมาณ 197.253 ลูกบาศก์เมตร/วัน มีค่า BOD<sub>๐๕</sub> เท่ากับ 20 มิลลิกรัม/ลิตร (มาตรฐานน้ำทิ้งอาคารประเภท ก. กำหนดค่า BOD<sub>๐๕</sub> ไม่เกิน 20 มิลลิกรัม/ลิตร) โดยน้ำเสียที่ผ่านการบำบัดแล้วจากถังบำบัดน้ำเสียรวม จะเข้ากักเก็บไว้ในบ่อกักเก็บน้ำผ่านการบำบัด (Effluent Tank) ปริมาตร 12.46 ลูกบาศก์เมตร เข้าสู่ระบบกรองทราย และกรองคาร์บอน ก่อนเข้าบ่อกักเก็บน้ำรีไซเคิลปริมาตร 60.00 ลูกบาศก์เมตร จากนั้นนำไปรดน้ำต้นไม้ภายในโครงการด้วยหัวรดน้ำต้นไม้ชนิดทองเหลือง ปริมาณน้ำซึมดินบริเวณพื้นที่สีเขียวของโครงการในฤดูร้อน 281.028 ลูกบาศก์เมตร/วัน (คิดอัตราการซึมน้ำของดินที่ 5 มิลลิเมตร/ชั่วโมง ระยะเวลาซึมน้ำ 24 ชั่วโมง) ดังนั้น โครงการสามารถนำน้ำเสียที่ผ่านการบำบัดแล้วมาใช้ประโยชน์โดยการรดน้ำต้นไม้ภายในพื้นที่โครงการได้ทั้งหมดไม่มีการปล่อยออกสู่สาธารณะ</li> <li>- ในช่วงฤดูฝนโครงการสามารถนำน้ำทิ้งที่ผ่านการบำบัดแล้วมาใช้รดน้ำต้นไม้ในโครงการได้ 56.205 ลูกบาศก์เมตร/วัน (20% ของหน้าแล้ง) สำหรับปริมาณน้ำที่เหลือ 141.048 ลูกบาศก์เมตร/วัน จะปล่อยลงสู่ระบายน้ำของโครงการ และออกสู่ท่อระบายน้ำบริเวณที่ดินบุคคลอื่น โดยเจ้าของที่ดินแต่ละแปลงยินยอมให้โครงการใช้ที่ดินเพื่อวางท่อและระบายน้ำก่อนเชื่อมต่อและระบายลงสู่ลำรางสาธารณะประโยชน์ต่อไป</li> </ul>

ตารางที่ 4-41 การใช้ประโยชน์ที่ดินตามประกาศกระทรวงทรัพยากรธรรมชาติและสิ่งแวดล้อม เรื่อง กำหนดเขตพื้นที่และมาตรการคุ้มครองสิ่งแวดล้อม ในบริเวณพื้นที่จังหวัดภูเก็ต พ.ศ. 2560 (ต่อ)

ข้อกำหนด	โครงการ
<p>ข้อ 15 ในพื้นที่ตามข้อ 4 นอกจากต้องปฏิบัติตามหลักเกณฑ์ที่กำหนดไว้ในประกาศนี้แล้ว ก่อนการก่อสร้าง ดัดแปลง หรือเปลี่ยนแปลงการใช้อาคาร หรือดำเนินโครงการหรือประกอบกิจการ ให้จัดทำและเสนอรายงานผลกระทบสิ่งแวดล้อมเบื้องต้นหรือรายงานการวิเคราะห์ผลกระทบสิ่งแวดล้อม แล้วแต่กรณีต่อสำนักงานนโยบายและแผนทรัพยากรธรรมชาติและสิ่งแวดล้อมตามหลักเกณฑ์ วิธีการ และระเบียบปฏิบัติที่กำหนดไว้ตามกฎหมายว่าด้วยการส่งเสริมและรักษาคุณภาพสิ่งแวดล้อม ดังต่อไปนี้</p> <p>(2) การจัดทำรายงานการวิเคราะห์ผลกระทบสิ่งแวดล้อม</p> <p>(ก) โครงการหรือกิจการตามประกาศกระทรวงทรัพยากรธรรมชาติและสิ่งแวดล้อม เรื่อง กำหนดประเภทและขนาดโครงการหรือกิจการซึ่งต้องจัดทำรายงานการวิเคราะห์ผลกระทบสิ่งแวดล้อม และหลักเกณฑ์ วิธีการ ระเบียบปฏิบัติ และแนวทางการจัดทำรายงานการวิเคราะห์ผลกระทบสิ่งแวดล้อม และที่แก้ไขเพิ่มเติม</p>	<p>- โครงการจะปฏิบัติตามหลักเกณฑ์ที่กำหนดไว้ในประกาศนี้แล้วโดย ก่อนการก่อสร้าง โครงการได้จัดทำและเสนอรายงานการวิเคราะห์ผลกระทบสิ่งแวดล้อม ต่อสำนักงานนโยบายและแผนทรัพยากรธรรมชาติและสิ่งแวดล้อมตามหลักเกณฑ์ วิธีการ และระเบียบปฏิบัติที่กำหนดไว้ตามกฎหมายว่าด้วยการส่งเสริมและรักษาคุณภาพสิ่งแวดล้อม</p>

#### 4.3.3.8 การระบายอากาศ

##### 1) ระบบปรับอากาศ

โครงการมีการติดตั้งเครื่องปรับอากาศแบบแยกส่วน (Air Cooled Split Type) ตามความเหมาะสมกับขนาดของภาระการทำความเย็น ทั้งนี้จำนวนเครื่องปรับอากาศที่ติดตั้งขึ้นกับขนาดพื้นที่ของห้องนั้นๆ โดยโครงการจะใช้เครื่องปรับอากาศที่มีขนาดความเย็นรวมประมาณ 171.30 ตัน โดยติดตั้งตามห้องต่างๆ ภายในโรงแรม เช่น ห้องพัก ส่วนต้อนรับ ห้องรับรอง และห้องรับแขก เป็นต้น

##### 2) การระบายอากาศ

โครงการจัดให้มีการระบายอากาศภายในตัวอาคารโดยวิธีธรรมชาติและวิธีกล ซึ่งมีความสอดคล้องตามกฎหมายกระทรวง ฉบับที่ 39 (พ.ศ.2537) ออกตามความในพระราชบัญญัติควบคุมอาคาร พ.ศ.2522 ดังนี้

- **การระบายอากาศโดยธรรมชาติ** จะใช้เฉพาะกับห้องที่มีผนังด้านนอกอาคารอย่างน้อยหนึ่งด้านโดยจัดให้มีช่องเปิดสู่ภายนอกอาคารได้ เช่น ประตู และหน้าต่าง เป็นต้น โดยโครงการได้จัดให้มีการระบายอากาศโดยวิธีธรรมชาติของบริเวณต่างๆ ภายในอาคาร คือ บริเวณทางเดินในแต่ละชั้นของอาคารจะมีช่องเปิดโล่งที่บันไดเพื่ออากาศสามารถระบายได้ และบริเวณห้องพักจะมีช่องหน้าต่างที่สามารถระบายอากาศกรณีที่อุณหภูมิภายนอกต่ำทำให้เกิดการระบายอากาศที่ดีเข้าสู่ห้องพักภายในอาคารได้ โดยจะมีการใช้ควบคู่ไปกับระบบระบายอากาศโดยวิธีกลคือการติดตั้งระบบปรับอากาศกรณีที่มีอุณหภูมิภายนอกสูงเพื่อใช้ปรับอุณหภูมิภายในให้มีอากาศที่อยู่ในระดับที่สบายยิ่งขึ้น
- **การระบายอากาศโดยวิธีกล** โดยจัดให้มีอุปกรณ์ขับเคลื่อนอากาศเพื่อให้เกิดการนำอากาศภายนอกเข้ามาในการระบายอากาศ โดยติดตั้งพัดลมดูดอากาศในอาคารบริเวณห้องต่างๆ เพื่อระบายอากาศออกภายนอกโดยตรง ได้แก่ ห้องน้ำภายในห้องพัก ห้องน้ำรวม เป็นต้น
- **การระบายอากาศในกรณีที่มีระบบการปรับอากาศ** ได้มีการนำอากาศภายนอกเข้ามาในพื้นที่ปรับอากาศ หรือดูดอากาศจากภายในพื้นที่ปรับอากาศออกไปสำหรับห้องพักทุกห้อง โถงต้อนรับ ห้องรับรอง และห้องรับแขก เป็นต้น

ดังนั้น ผลกระทบจึงอยู่ในระดับต่ำ

## 4.2.4 ผลกระทบต่อคุณค่าคุณภาพชีวิต

### 4.2.4.1 ผลกระทบที่อาจเกิดขึ้นจากการมีโครงการต่อคุณภาพชีวิต

เมื่อเปิดดำเนินการ โครงการจะก่อให้เกิดผลดีต่อสภาพเศรษฐกิจโดยรวมของท้องถิ่น เนื่องจากจะมีการจ้างแรงงานท้องถิ่นเข้ามาทำงานภายในโครงการ ซึ่งการจ้างงานพนักงานส่งผลกระทบด้านบวกต่ออาชีพและรายได้ของคนในท้องถิ่นเพียงเล็กน้อย เนื่องจากมีการจ้างงานพนักงานไม่มาก โดยโครงการได้จ้างแรงงานในท้องถิ่นเป็นพนักงานเป็นอันดับแรก รวมทั้งส่งเสริม สนับสนุน กิจกรรมทางสังคมต่างๆ ของท้องถิ่น เพื่อสร้างความสัมพันธ์อันดีกับชุมชน

#### 1) ผลกระทบทางด้านเศรษฐกิจ

โครงสร้างทางเศรษฐกิจขององค์การบริหารส่วนตำบลเชิงทะเล จะเป็นระบบธุรกิจการท่องเที่ยว การบริการ การเกษตร และการทำประมง โดยโครงการจะจ้างแรงงานในท้องถิ่นเป็นพนักงานเป็นอันดับแรก ซึ่งก่อให้เกิดการจ้างงานในท้องถิ่นเพิ่มขึ้น ดังนั้น สภาพเศรษฐกิจในช่วงดำเนินการของโครงการจะทำให้คนในชุมชนมีรายได้จากการทำงาน นอกจากนี้การที่มีผู้มาพักอาศัยโครงการ เป็นการกระตุ้นเศรษฐกิจท้องถิ่นของร้านค้า ร้านอาหาร และบริการรายย่อยใกล้เคียงพื้นที่โครงการเพิ่มขึ้น ดังนั้น ก่อให้เกิดการกระจายรายได้สู่ชุมชนมากขึ้นก่อให้เกิดผลกระทบด้านบวก

#### 2) ผลกระทบทางด้านจำนวนประชากร

จำนวนประชากรในเขตองค์การบริหารส่วนตำบลตำบลเชิงทะเล พ.ศ. 2565 มีจำนวนทั้งสิ้น 11,877 คน เป็นชาย 5,843 คน หญิง 6,034 คน จำนวนครัวเรือน 12,480 ครัวเรือน เนื่องจากเขตองค์การบริหารส่วนตำบลเชิงทะเล เป็นแหล่งท่องเที่ยวที่สำคัญของจังหวัดภูเก็ต ในช่วงระยะดำเนินการของโครงการจะมีผู้อยู่อาศัยในโครงการสูงสุด 694 คน (รวมจำนวนพนักงาน) ซึ่งโครงการจะจ้างงานคนในท้องถิ่นเป็นหลัก ดังนั้นจึงไม่ส่งผลกระทบแต่อย่างใด

#### 3) ผลกระทบต่อวิถีชีวิตของคนในชุมชน

ในเขตองค์การบริหารส่วนตำบลเชิงทะเล ซึ่งจัดเป็นเขตพื้นที่ธุรกิจที่สำคัญของจังหวัดภูเก็ต สภาพโดยรวมของเขตองค์การบริหารส่วนตำบลเชิงทะเล ส่วนใหญ่เป็นชุมชนเมืองที่มีความหลากหลายของกิจกรรม แต่ในพื้นที่ก็ยังคงมีความเป็นชุมชนอยู่ และมีความสัมพันธ์ที่ดีระหว่างเพื่อนบ้าน ดังนั้น แม้ว่าผู้พักอาศัยบางส่วนที่ดำเนินชีวิตเป็นแบบต่างคนต่างอยู่ ต้องเร่งรีบในการดำเนินชีวิตประจำวัน แต่ก็ยังมีความขัดแย้งซึ่งกันและกัน

#### 4) ผลกระทบทางด้านเชื้อชาติ

โครงการประกอบกิจการประเภทโรงแรม โดยผู้มาใช้บริการส่วนมากเป็นคนต่างจังหวัด และชาวต่างชาติ แม้ว่าจะมีเชื้อชาติที่แตกต่างกับชุมชนแต่ก็ไม่ได้มีความขัดแย้งทางด้านเชื้อชาติแต่อย่างใด

#### 5) ผลกระทบทางด้านศาสนา ประเพณีวัฒนธรรม และแหล่งโบราณสถาน

จังหวัดภูเก็ตมีจำนวนศาสนิกชน ที่นับถือศาสนาพุทธมากที่สุด รองลงมา ศาสนาอิสลาม ศาสนาคริสต์ และนับถือศาสนาหรือลัทธิอื่น ๆ

ประชาชนส่วนใหญ่ยังคงรักษาวัฒนธรรมของคนไทยในชนบทอยู่ แต่เนื่องจากการเป็นเมืองท่องเที่ยวทำให้สภาพทางสังคมเปลี่ยนไปเป็นสังคมเมือง โดยบางส่วนเป็นสังคมแบบตะวันตก โดยเฉพาะบริเวณที่เป็นแหล่งบันเทิงเพื่อตอบสนองความต้องการของนักท่องเที่ยวต่างชาติ ด้านประเพณีท้องถิ่นที่สำคัญ ได้แก่ ประเพณีลอยกระทง ประเพณีวันสงกรานต์ ประเพณีวันเข้าพรรษา และประเพณีทำบุญตักบาตรวันขึ้นปีใหม่ เป็นต้น

สำหรับประเพณีวัฒนธรรมท้องถิ่นที่สำคัญในเขตองค์การบริหารส่วนตำบลเชิงทะเล ได้แก่ เทศกาลถือศีลกินผัก ลอยกระทง วันสงกรานต์ ตรุษจีน ไหว้เทวดา สมโภชน์หลวงพ่อบุญวัดเชิงทะเล วันสารทไทย (เดือนสิบ) วันเข้าพรรษา วันวิสาขบูชา และวันมาฆบูชา

สำหรับแหล่งโบราณสถานในจังหวัดภูเก็ตที่ได้รับการประกาศขึ้นทะเบียนโบราณสถาน โดยกรมศิลปากร กระทรวงวัฒนธรรม มีทั้งหมด 11 แห่ง และจากการตรวจสอบแหล่งโบราณสถานที่ยังกรมศิลปากรได้ประกาศขึ้นทะเบียนแหล่งโบราณสถานแห่งประเทศไทยประกาศในราชกิจจานุเบกษา ในรัศมี 1 กิโลเมตร ไม่พบแหล่งโบราณคดี แหล่งโบราณสถาน หรือสถานที่ที่มีความสำคัญทางประวัติศาสตร์แต่อย่างใด สำหรับในช่วงระยะดำเนินการของโครงการจะมีผู้อยู่อาศัยในโครงการสูงสุด 694 คน (รวมจำนวนพนักงาน) ซึ่งส่วนมากเป็นคนไทย นับถือศาสนาพุทธและยังคงมีวัฒนธรรมประเพณีที่เข้าร่วมกิจกรรมกันได้กับประเพณีของท้องถิ่น ดังนั้นจึงไม่ส่งผลกระทบต่ออย่างใด

#### 6) ความปลอดภัยในชีวิตและทรัพย์สิน

โครงการประกอบกิจการประเภทโรงแรม ซึ่งโครงการได้จัดให้มีเจ้าหน้าที่รักษาความปลอดภัย โดยตรวจตราความปลอดภัยและความเรียบร้อยในโครงการ เพื่อให้ผู้พักอาศัยสามารถติดต่อหรือแจ้งเหตุได้ตลอด 24 ชั่วโมง แบ่งเป็น 2 ผลัดๆ โดยผลัดที่ 1 เริ่มปฏิบัติงานตั้งแต่เวลา 07.00-19.00 น. และผลัดที่ 2 เริ่มปฏิบัติงานตั้งแต่เวลา 19.00-07.00 น. โดยเจ้าหน้าที่จะสอดส่องดูแลความเรียบร้อยบริเวณรอบๆ โครงการ ได้แก่ ทางเข้า-ออกของโครงการ ที่จอดรถ และสระว่ายน้ำ เป็นต้น

นอกจากนี้โครงการมีการติดตั้งระบบโทรทัศน์วงจรปิด (Closed Circuit Television System: CCTV) เพื่อเพิ่มความปลอดภัยให้แก่ผู้พักอาศัยในโครงการ รวมทั้งสิ้น 133 จุด โดยติดตั้งไว้ภายนอกอาคารกระจายรอบโครงการ จำนวน 29 จุด บริเวณทางเข้าออกโครงการ ถนนภายในโครงการ พื้นที่ระหว่างอาคาร และที่จอดรถ และติดตั้งไว้ภายในอาคาร 104 จุด เพื่อเป็นการสนับสนุนนโยบายของจังหวัดภูเก็ต ที่ขอให้สถานประกอบการมีส่วนช่วยสอดส่องดูแลกรณีเกิดเหตุการณ์ต่างๆ ภายในจังหวัดภูเก็ต

ทั้งนี้ โครงการได้จัดส่งหนังสือแจ้งพัฒนาโครงการไปยังสถานีตำรวจภูธรเชิงทะเล และหน่วยงานป้องกันและบรรเทาสาธารณภัยองค์การบริหารส่วนตำบลเชิงทะเล เพื่อให้หน่วยงานดังกล่าวรับทราบว่ามีการจัดทำโครงการและเตรียมความพร้อมในกรณีเกิดเหตุฉุกเฉิน ดังนั้น ผลกระทบจึงอยู่ในระดับต่ำ

#### 4.2.4.2 การสาธารณสุข

การประเมินผลกระทบทางสุขภาพจะประเมินตามแนวทางการประเมินผลกระทบทางสุขภาพในรายงานการวิเคราะห์ผลกระทบสิ่งแวดล้อมของประเทศไทยเป็นแนวทางในการศึกษา (สำนักวิเคราะห์ผลกระทบสิ่งแวดล้อม สำนักงานนโยบายและแผนทรัพยากรธรรมชาติและสิ่งแวดล้อม, กันยายน 2550) ซึ่งมีขั้นตอนต่าง ๆ ได้แก่ การกลั่นกรองในโครงการ (Screening) การกำหนดขอบเขตการศึกษา (Scoping) และการประเมินผลกระทบ (Assessment)

##### 1) การกลั่นกรองในโครงการ (Screening)

###### (ก) ข้อมูลรายละเอียดโครงการ

โครงการโรงแรม เชิงทะเล รีสอร์ท เป็นโครงการประกอบกิจการประเภทโรงแรม จำนวน 322 ห้อง ประกอบด้วย อาคาร ค.ส.ล. สูง 7 ชั้น จำนวน 3 อาคาร, อาคาร ค.ส.ล. สูง 2 ชั้น จำนวน 1 อาคาร และอาคารสระว่ายน้ำ จำนวน 1 อาคาร โดยอาคารมีขนาดพื้นที่ใช้สอยรวมกัน 23,204.74 ตารางเมตร ตั้งอยู่บนพื้นที่ 7-0-80.00 ไร่ หรือคิดเป็น 11,520.00 ตารางเมตร และจากการศึกษา พบว่า กลุ่มคนที่มีความเสี่ยงด้านสุขภาพจากการดำเนินโครงการ ได้แก่ ผู้พักอาศัยในโครงการ พนักงานของโครงการ และประชาชนที่อาศัยอยู่โดยรอบพื้นที่โครงการ

###### (ข) ข้อมูลการสัมผัสของมนุษย์

กลุ่มคนส่วนใหญ่ที่ได้รับผลกระทบด้านสุขภาพ ได้แก่ ผู้พักอาศัยในโครงการ พนักงานของโครงการ และประชาชนที่อาศัยอยู่ในบริเวณพื้นที่ใกล้เคียง และโดยรอบโครงการ โดยกลุ่มคนที่มีความเสี่ยงที่จะสัมผัสมลพิษ ได้แก่ เด็ก สตรีมีครรภ์ หรือผู้ที่ไวต่อการได้รับอันตราย

##### 2) การกำหนดขอบเขตการศึกษา (Scoping)

ในการกำหนดขอบเขตการศึกษาผลกระทบทางสุขภาพจากกิจกรรมต่าง ๆ ของโครงการได้พิจารณาจากข้อมูลรายละเอียดโครงการ ข้อมูลสภาพแวดล้อมในปัจจุบันของพื้นที่โครงการ (ข้อ 3.4.3 ในบทที่ 3) ข้อมูลสุขภาพปัจจุบัน โดยพิจารณาจากสิ่งคุกคามสุขภาพ ได้แก่ คุณภาพอากาศ การจัดการน้ำเสีย การจัดการขยะมูลฝอย และสิ่งคุกคามต่อจิตใจ ได้แก่ ความกังวล เป็นต้น นอกจากนี้ จะพิจารณาด้านสิ่งแวดล้อม ปัจจัยต่อการสัมผัส และลักษณะผลกระทบต่อสุขภาพ

##### 3) การประเมินผลกระทบ (Assessment)

เขตพื้นที่องค์การบริหารส่วนตำบลเชิงทะเล มีสถานพยาบาล จำนวน 2 แห่ง ได้แก่ โรงพยาบาลส่งเสริมสุขภาพตำบลเชิงทะเล มีระยะห่างจากพื้นที่โครงการประมาณ 1.70 กิโลเมตร ใช้เวลาเดินทางประมาณ 2 นาที จะถึงพื้นที่โครงการ (ขึ้นกับสภาพการจราจร และช่วงเวลาที่เกิดเหตุ) และโรงพยาบาลส่งเสริมสุขภาพตำบลบ้านบางเทา มีระยะห่างจากพื้นที่โครงการประมาณ 3.85 กิโลเมตร ใช้เวลาเดินทางประมาณ 4 นาที จะถึงพื้นที่โครงการ (ขึ้นกับสภาพการจราจร และช่วงเวลาที่เกิดเหตุ)

จากสถิติสาเหตุการป่วย 21 กลุ่มโรค ของโรงพยาบาลส่งเสริมสุขภาพตำบลเชิงทะเล ระหว่างปี 2561-2565 พบว่า 6 อันดับแรก ได้แก่ โรคระบบย่อยอาหาร รวมโรคในช่องปาก, โรคระบบกล้ามเนื้อ

รวมโครงสร้าง และเนื้อยัดเสริม, อาการหรืออาการแสดงและสิ่งผิดปกติที่พบได้จากการตรวจทางคลินิกและทางห้องปฏิบัติการที่ไม่สามารถจำแนกโรคในกลุ่มอื่นได้, โรคที่เกิดอาการหลายระบบ, โรคระบบไหลเวียนเลือด และโรคระบบหายใจ เป็นต้น

จากการสำรวจภาคสนามโดยการสัมภาษณ์ประชาชนที่อยู่อาศัยใกล้เคียงพื้นที่โครงการ พบว่ากลุ่มครัวเรือนเจ็บป่วยด้วยโรคผิวหนังและภูมิแพ้ คิดเป็นร้อยละ 42.31 รองลงมาเจ็บป่วยด้วยโรคเกี่ยวกับระบบเลือดลมต่างๆ คิดเป็นร้อยละ 36.54 และโรคหวัด/โรคทางเดินหายใจ คิดเป็นร้อยละ 15.38 ซึ่งสอดคล้องกับข้อมูลสถิติจำนวนผู้ป่วยจำแนกตาม 21 กลุ่มโรคของโรงพยาบาลส่งเสริมสุขภาพตำบลเชิงทะเล เนื่องจากมีผู้ป่วยกลุ่มโรคดังกล่าวอยู่ในอันดับต้นๆ ทั้งนี้อาจมีสาเหตุมาจากการเปลี่ยนแปลงของสภาพอากาศ ฝุ่นละอองจากการจราจร และมลพิษทางอากาศจากการก่อสร้าง ประกอบกับบริเวณโดยรอบพื้นที่โครงการในเขตองค์การบริหารส่วนตำบลเชิงทะเลมีสถานที่ก่อสร้างเพื่อพัฒนาเป็นที่อยู่อาศัย และแหล่งท่องเที่ยว หรือโครงการต่างๆ ด้วยสาเหตุดังกล่าวจึงส่งผลให้ประชาชนส่วนใหญ่เจ็บป่วยด้วยโรคระบบทางเดินหายใจมากกว่าโรคอื่นๆ

การประเมินผลกระทบจากการดำเนินโครงการทั้งในระยะดำเนินการที่อาจส่งผลกระทบต่อสุขภาพ ในด้านคุณภาพอากาศ การบำบัดน้ำเสีย การจัดการขยะมูลฝอย สภาพเศรษฐกิจและสังคม อาชีวอนามัยและความปลอดภัย พิจารณาถึงปัจจัยที่สำคัญที่อาจมีผลกระทบต่อสุขภาพ คือ

- สิ่งคุกคามทางกายภาพ ได้แก่ คุณภาพอากาศ การบำบัดน้ำเสีย และการจัดการขยะมูลฝอย เป็นต้น
- สิ่งคุกคามทางชีวภาพ ได้แก่ แมลงวัน แดกที่เรีย และปรสิต เป็นต้น
- สิ่งคุกคามต่อจิตใจ ได้แก่ ความเครียด ความกังวล และความรำคาญ เป็นต้น

สำหรับระยะดำเนินการ โครงการได้จัดให้มีมาตรการป้องกันและลดผลกระทบจากโรคที่อาจเกิดขึ้น ดังตารางที่ 4-42



ตารางที่ 4-42 มาตรการป้องกันและลดผลกระทบจากโรคที่เกิดขึ้น ในระยะดำเนินการ

ผลกระทบด้านสุขภาพ	สาเหตุการเกิดโรค	มาตรการป้องกันและเฝ้าระวัง
<b>1. โรคระบบทางเดินหายใจ เช่น</b> <ul style="list-style-type: none"> <li>▪ โรคภูมิแพ้</li> <li>▪ โรคหอบหืด</li> </ul>	<ul style="list-style-type: none"> <li>- มลพิษทางอากาศ และฝุ่นละอองขนาดเล็กในอากาศ จากการจราจร</li> <li>- การระบายอากาศไม่เพียงพอ ซึ่งส่วนใหญ่เกิดจากการนำอากาศภายนอกเข้าไปในอาคารไม่เพียงพอ การกระจายและการผสมผสานอากาศภายในอาคารไม่พอเพียง อุณหภูมิและความชื้นสูงหรือไม่คงที่ระบบการกรองอากาศทำงานไม่มีประสิทธิภาพ</li> </ul>	<ol style="list-style-type: none"> <li>1. ล้างทำความสะอาดถาดรองรับน้ำเครื่องปรับอากาศ</li> <li>2. จัดให้มีการถ่ายเทอากาศหมุนเวียนจากภายนอกอาคาร โดยออกแบบอาคารให้มีช่องเปิดโล่ง เช่น ประตู หน้าต่าง เพื่อให้อากาศถ่ายเทได้สะดวก</li> <li>3. ล้างทำความสะอาดถนน ในโครงการอย่างสม่ำเสมอ</li> <li>4. ลดความเร็วของยานพาหนะภายในโครงการเพื่อลดปัญหาเรื่องฝุ่นฟุ้งกระจาย</li> <li>5. จัดพื้นที่สีเขียวโดยรอบพื้นที่โครงการ รวมทั้งทำการรักษาและเพิ่มพื้นที่สีเขียวบริเวณพื้นที่ว่าง เพื่อให้ช่วยดูดซับมลสารที่เกิดจากยานพาหนะที่เข้ามาในพื้นที่โครงการ</li> <li>6. ปฏิบัติการมาตรการป้องกันและแก้ไขผลกระทบสิ่งแวดล้อมที่ระบุในหัวข้อ 4.2.1.4 เรื่องคุณภาพอากาศ อย่างเคร่งครัด</li> </ol>
<b>2. โรคที่สัตว์และแมลงเป็นพาหะนำโรค เช่น</b> <ul style="list-style-type: none"> <li>▪ ยุง เช่น โรคไข้เลือดออก โรคไข้สมองอักเสบโรคเท้าช้าง โรคไข้สมองอักเสบ</li> <li>▪ แมลงสาบ เช่น โรคระบบทางเดินอาหาร โรคระบบลำไส้ โรคท้องเสีย โรคผิวหนัง โรคตับอักเสบ</li> <li>▪ แมลงวัน เช่น อหิวาตกโรค</li> </ul>	<ul style="list-style-type: none"> <li>- เกิดโรค เกิดจากยุงลาย ยุงก้นปล่อง ยุงลายเสือ และยุงรำคาญที่เป็นพาหะนำโรคกัด</li> <li>- เกิดจากการสัมผัสหรือรับประทานเชื้อแบคทีเรีย หนองพยาธิ เชื้อไวรัส เชื้อโปรโตซัว และเชื้อรา ที่ติดมากับแมลงสาบเนื่องจากแมลงสาบชอบอยู่ตามขยะ ของเสีย</li> <li>- เกิดจากการรับประทานอาหารและน้ำดื่มที่ไม่สะอาด มีแมลงวันตอม โดยแมลงวันจะตอม อุจจาระหรืออาเจียนของผู้ป่วย และนำเชื้อแพร่กระจายอยู่ในอาหารและน้ำดื่ม</li> </ul>	<ol style="list-style-type: none"> <li>1. ปิดห้องพักขยะให้สนิทและปิดปากภาชนะเก็บน้ำอย่างมิดชิด เพื่อไม่ให้สัตว์และแมลงเข้าไปวางไข่</li> <li>2. เก็บอาหารสดและอาหารแห้งในภาชนะที่ปิดมิดชิด</li> <li>3. ดูแลและรักษาความสะอาดบริเวณห้องพักอย่างสม่ำเสมอ</li> <li>4. จัดเจ้าหน้าที่รักษาความสะอาดห้องส้วมและห้องอาบน้ำ</li> <li>5. จัดให้มีการฉีดพ่นยากำจัดยุง แมลงสาบ แมลงวัน และแหล่งเพาะพันธุ์บริเวณห้องพักทุก 1 เดือน</li> <li>6. ขุดลอกตะกอนในส่วนของรางระบายน้ำ โดยรอบโครงการเพื่อป้องกันไม่ให้เกิดน้ำขัง และสามารถระบายน้ำออกได้ดีไม่ให้เกิดการอุดตัน</li> <li>7. ให้คนสวนตัดต้นไม้ และหญ้า ให้สั้นสม่ำเสมอ</li> <li>8. เก็บทำลายเศษวัสดุต่าง ๆ เช่น ขวด ไห กระป๋อง ฯลฯ หรือคลุมให้มิดชิดเพื่อไม่ให้รองรับน้ำได้</li> </ol>

ตารางที่ 4-42 มาตรการป้องกันและลดผลกระทบจากโรคที่เกิดขึ้น ในระยะดำเนินการ (ต่อ)

ผลกระทบด้านสุขภาพ	สาเหตุการเกิดโรค	มาตรการป้องกันและเฝ้าระวัง
<b>3. โรคเครียด ซึ่งจะนำไปสู่โรค</b> <ul style="list-style-type: none"> <li>▪ โรคนอนไม่หลับ</li> <li>▪ โรคแผลในกระเพาะอาหาร</li> <li>▪ โรคประสาท</li> </ul>	<ul style="list-style-type: none"> <li>- เกิดจากความวิตกกังวลด้านความปลอดภัยในชีวิตและทรัพย์สิน</li> <li>- เกิดจากความร้อนของภูมิอากาศ และเครื่องปรับอากาศ</li> </ul>	<ol style="list-style-type: none"> <li>1. ทำความสะอาดเครื่องปรับอากาศเป็นประจำ เพื่อเพิ่มประสิทธิภาพในการทำงาน และยังเป็นการป้องกันการสะสมของเชื้อโรค</li> <li>2. ติดตั้งป้ายห้ามติดเครื่องยนต์ทั้งไว้ภายในบริเวณที่จอดรถ ให้สามารถสังเกตเห็นได้อย่างชัดเจนและทั่วถึง</li> <li>3. จัดให้มีไม้น้ำมันต้นภายในโครงการให้มากที่สุด เพื่อลดความร้อนจากการระบายอากาศของเครื่องปรับอากาศ</li> <li>4. จัดพื้นที่สีเขียวให้มีการปลูกไม้น้ำมันที่สอดคล้องกับสภาพพื้นที่ในบริเวณพื้นที่ว่างของโครงการ</li> <li>5. โครงการได้จัดให้มีพื้นที่สีเขียวคิดเป็นพื้นที่ทั้งหมด 2,341.90 ตารางเมตร</li> <li>6. จัดให้มีเจ้าหน้าที่ดูแลรักษาพื้นที่สีเขียวให้มีสภาพน่าดูอยู่เสมอ เพื่อความสวยงามและความปลอดภัยของผู้พักอาศัย</li> </ol>
<b>4. อุบัติเหตุ</b>	<ul style="list-style-type: none"> <li>- การเกิดอัคคีภัย</li> <li>- การจราจร</li> <li>- การพลัดตกจากที่สูง</li> </ul>	<ol style="list-style-type: none"> <li>1. ปฏิบัติการมาตรการป้องกันและแก้ไขผลกระทบสิ่งแวดล้อมที่ระบุในหัวข้อ 4.2.3.6 เรื่องการจราจรอย่างเคร่งครัด</li> <li>2. ปฏิบัติการมาตรการป้องกันและแก้ไขผลกระทบสิ่งแวดล้อมที่ระบุในหัวข้อ 4.2.4.3.1 เรื่องการป้องกันอัคคีภัย อย่างเคร่งครัด</li> <li>3. จัดให้มีส่วนของระเบียงห้องพัก ซึ่งจะมีความแข็งแรง และทนทาน ไม่แตกหักง่าย ทนต่ออุณหภูมิสูง-ต่ำ และแรงกระแทกได้ดี เพื่อป้องกันอุบัติเหตุ</li> </ol>

ตารางที่ 4-42 มาตรการป้องกันและลดผลกระทบจากโรคที่เกิดขึ้น ในระยะดำเนินการ (ต่อ)

ผลกระทบด้านสุขภาพ	สาเหตุการเกิดโรค	มาตรการป้องกันและเฝ้าระวัง
5. โรคติดเชื้อไวรัสโคโรนา 2019 หรือ โรคโควิด 19	<ul style="list-style-type: none"> <li>- เกิดจากการสัมผัสน้ำมูก น้ำลาย ของผู้ป่วยที่ติดเชื้อไวรัสโคโรนา 2019 และแพร่กระจายผ่านทางละอองเข้าทางระบบทางเดินหายใจ ซึ่งเชื้อไวรัสดังกล่าวสามารถลอยตัวอยู่ในอากาศได้ราว 3 ชม. และเกาะติดอยู่กับข้าวของเครื่องใช้ซึ่งหากมีใครสัมผัสในระยะเวลาดังกล่าวแล้วอาจจะติดเชื้อไวรัสดังกล่าวได้</li> <li>- ประชาชนอาศัยอยู่หนาแน่น</li> <li>- ระบบระบายอากาศบริเวณที่พักอาศัยไม่ดี มีความชื้น ไม่มีแสงแดดส่องถึง</li> </ul>	<ol style="list-style-type: none"> <li>1. จัดทำป้าย เพื่อแจ้งเตือนพนักงาน ผู้พักอาศัย และผู้มาเยี่ยมถึงสถานการณ์การระบาดของเชื้อ ไวรัสโคโรนา 2019 และมาตรการในการป้องกันสำหรับประชาชนที่แนะนำโดยกรมควบคุมโรค กระทรวงสาธารณสุข โดยทำเป็น 3 ภาษา ไทย จีน อังกฤษ (ประสานขอได้ที่ สายด่วนกรม ควบคุมโรค 1422 หรือดาวน์โหลดได้จากเว็บไซต์กรมควบคุมโรค<a href="https://ddc.moph.go.th/viralpneumonia/introduction.php">https://ddc.moph.go.th/viralpneumonia/introduction.php</a>)</li> <li>2. แจ้งพนักงานประจำในที่พักอาศัย ผู้พักอาศัยทุกห้อง รวมทั้งบุคคลใกล้ชิด ทั้งที่พกอยู่ด้วยกันในห้องหรือเป็นผู้มาเยี่ยม หากมีไข้ หรือ มีอาการไอ เจ็บคอ มีน้ำมูก ให้สวมใส่หน้ากากอนามัย ตลอดเวลา ล้างมือบ่อยๆ และรีบไปพบแพทย์ ในกรณีที่เพิ่งเดินทางกลับจากต่างประเทศภายใน 14 วัน ให้แจ้งประวัติการเดินทางให้แพทย์ทราบด้วย</li> <li>3. ติดตั้งเครื่องจ่ายแอลกอฮอล์เจลล้างมือ ไว้ในบริเวณพื้นที่ส่วนกลาง เช่น ประตูทางเข้าออก หรือหน้าลิฟท์ เป็นต้น เพื่อให้บริการแก่พนักงาน ผู้พักอาศัย ซึ่งจะช่วยลดความเสี่ยงในการแพร่กระจายเชื้อระหว่างบุคคลได้</li> <li>4. หมั่นดูแลทำความสะอาดสิ่งของที่ใช้งานบ่อยๆ เช่น ลิฟท์ปุ่มกดลิฟท์สวิตช์ไฟ โทรศัพท์ มือจับ ประตู ปุ่มกดประตูเข้าออกอัตโนมัติ เครื่องคีร์การ์ด ราวบันได ห้องน้ำส่วนรวม เคาน์เตอร์เจ้าหน้าที่ดูแลอาคารที่มีผู้มาติดต่อบ่อยๆ เป็นต้น เพื่อกำจัดเชื้อ ทั้งนี้ น้ำยาฆ่าล้าง ห้องสุขา น้ำยาซักผ้าขาวผสมน้ำ 1 ต่อ 10 และ 70% แอลกอฮอล์ สามารถทำลายเชื้อไวรัสได้</li> <li>5. อาจพิจารณาให้มีเครื่องวัดอุณหภูมิกายแบบใช้จ่อหน้าผากหรือจ่อหู (Handheld thermometer) จัดไว้ที่เคาน์เตอร์เจ้าหน้าที่ด้านล่างของที่พักอาศัย เพื่อตรวจวัดอุณหภูมิผู้ที่เข้ามาในอาคาร</li> </ol>

#### 4.2.4.3 อาชีวอนามัยและความปลอดภัย

##### 4.2.4.3.1 การป้องกันอัคคีภัย

ในช่วงเปิดดำเนินการ โครงการได้ประเมินผลกระทบการป้องกันอัคคีภัย ไว้โดยแบ่งเป็น 4 ส่วนได้แก่ ความเพียงพอของระบบป้องกันอัคคีภัยของโครงการ ความสามารถในการหนีไฟ ความเหมาะสมของตำแหน่งและความเพียงพอของพื้นที่จัดรวมพล และความสามารถในการให้บริการรับอัคคีภัยของหน่วยงานที่รับผิดชอบ

##### (1) ความเพียงพอของระบบป้องกันอัคคีภัยของโครงการ

โครงการโรงแรม เชิงทะเล รีสอร์ท เป็นโครงการประกอบกิจการประเภทโรงแรม จำนวน 322 ห้อง ประกอบด้วย อาคาร ค.ส.ล. สูง 7 ชั้น จำนวน 3 อาคาร, อาคาร ค.ส.ล. สูง 2 ชั้น จำนวน 1 อาคาร และอาคารสระว่ายน้ำ จำนวน 1 อาคาร โดยอาคารมีขนาดพื้นที่ใช้สอยรวมกัน 23,204.74 ตารางเมตร ตั้งอยู่บนพื้นที่ 7-0-80.00 ไร่ หรือคิดเป็น 11,520.00 ตารางเมตร เมื่อพิจารณาตามความในพระราชบัญญัติควบคุมอาคาร พ.ศ. 2522 ตามกฎกระทรวง ฉบับที่ 39 (พ.ศ. 2537) และกฎกระทรวงการแก้ไขอาคารที่มีสภาพหรือมีการใช้ที่อาจเป็นภัยอันตรายต่อสุขภาพ ชีวิตร่างกายหรือทรัพย์สิน หรืออาจไม่ปลอดภัยจากอัคคีภัย หรือก่อให้เกิดเหตุรำคาญหรือกระทบกระเทือนต่อการรักษาคุณภาพสิ่งแวดล้อม พ.ศ. 2563 ออกตามความในพระราชบัญญัติควบคุมอาคาร พ.ศ. 2522 โดยสามารถสรุปการประเมินได้ดังตารางที่ 4-43

ตารางที่ 4-43 สรุปรายละเอียดระบบป้องกันอัคคีภัยที่โครงการติดตั้งเพื่อป้องกันอัคคีภัยของโครงการเปรียบเทียบกับกฎหมาย และระบบป้องกันอัคคีภัยที่โครงการจัดให้มีเพิ่มเติม

รายละเอียดระบบป้องกันและเตือนอัคคีภัย	กฎกระทรวง ฉบับที่ 39 (พ.ศ. 2537)	กฎกระทรวงการแก้ไขอาคารที่มีสภาพหรือมีการใช้ที่อาจเป็นภัยอันตรายต่อสุขภาพชีวิต ร่างกายหรือทรัพย์สินฯ พ.ศ. 2563	รายละเอียดโครงการ	ผู้ออกแบบ
1. ระบบดับเพลิง	ข้อ 3 ที่กำหนดให้อาคารอื่นนอกจาก ห้องแถว ตึกแถว บ้านแถว และบ้านแฝด ที่มีความสูงไม่เกิน 2 ชั้น ต้องติดตั้งเครื่องดับเพลิงแบบมือถือไม่น้อยกว่าชั้นละ 1 เครื่อง ต่อพื้นที่อาคารไม่เกิน 1,000 ตารางเมตร ทุกระยะไม่เกิน 45 เมตร การติดตั้งถังดับเพลิงจะติดตั้งให้ส่วนบนสุดของตัวถังดับเพลิงสูงจากระดับพื้นอาคารประมาณ 1.5 เมตร ในที่มองเห็น สามารถอ่านคำแนะนำการใช้ได้และสามารถนำไปใช้งานได้สะดวกและอยู่ในสภาพที่ใช้งานได้ตลอดเวลา	(3) ติดตั้งเครื่องดับเพลิงแบบมือถือหรือเครื่องดับเพลิงยกหิ้วที่อยู่ในสภาพใช้งานได้ตลอดเวลา ในแต่ละชั้นของอาคาร ตามชนิดและขนาดที่เหมาะสมสำหรับดับเพลิงที่เกิดจากประเภทของวัสดุในอาคารนั้น แต่ต้องมีขนาดบรรจุสารเคมีไม่น้อยกว่า 4 กิโลกรัม โดยให้มีเครื่องดับเพลิงแบบมือถือหรือเครื่องดับเพลิงยกหิ้ว 1 เครื่องต่อพื้นที่ไม่เกิน 1,000 ตารางเมตร แต่ละเครื่องมีระยะห่างกันไม่เกิน 45.00 เมตร ทั้งนี้ ในการติดตั้งเครื่องดับเพลิงดังกล่าวต้องติดตั้งให้ส่วนบนสุดของตัวเครื่องสูงจากระดับพื้นอาคารไม่เกิน 1.50 เมตร ในที่ที่สามารถมองเห็นได้ง่ายและสามารถเข้าใช้สอยเครื่องดับเพลิงนั้นได้สะดวกไม่มีสิ่งกีดขวาง และสามารถอ่านคำแนะนำการใช้เครื่องดับเพลิงนั้นได้	<p>■ หัวรับน้ำดับเพลิงภายนอกอาคาร (Fire Department Connection : FDC) เป็นหัวรับน้ำดับเพลิงชนิดข้อต่อสวมเร็วขนาดเส้นผ่านศูนย์กลาง 2x2.50x4 นิ้ว จำนวน 3 หัว บริเวณด้านหน้าอาคาร A สามารถรับน้ำจากรถดับเพลิง เพื่อส่งต่อไปยังชุดตู้ดับเพลิงภายในอาคาร ซึ่งบริเวณที่ติดตั้งหัวรับน้ำดับเพลิงภายนอกเป็นจุดที่รถดับเพลิงสามารถเข้าถึงได้สะดวก</p> <p>■ ชุดตู้ดับเพลิง (Fire Hose Cabinet: FHC) ประกอบด้วย หัวฉีดน้ำดับเพลิง (Hose Valve) ขนาดเส้นผ่านศูนย์กลาง 2½ นิ้ว และสายฉีดน้ำดับเพลิง (Hose Reel) ขนาดเส้นผ่านศูนย์กลาง 2½ นิ้ว และมีสายฉีดน้ำดับเพลิงยาวประมาณ 30 เมตร ต่อจากตู้หัวฉีดน้ำดับเพลิงแล้วสามารถนำไปใช้ดับเพลิงในพื้นที่ทั้งหมดในชั้นนั้นได้ และถังดับเพลิงแบบมือถือชนิดผงเคมีแห้งขนาด 10 ปอนด์ ซึ่งจะ ติดตั้งบริเวณหน้าบันไดหลัก และบันไดหนีไฟ ตั้งแต่ชั้นที่ 1 ถึงชั้นที่ 7 ชั้นละ 2 จุด</p> <p>การติดตั้งชุดตู้ดับเพลิงและถังดับเพลิงมือถือ โครงการจะติดตั้งให้ส่วนบนสุดของชุดตู้ดับเพลิงและถังดับเพลิงมือถือ สูงจากระดับพื้นอาคารประมาณ 1.50 เมตร ในที่มองเห็นสามารถอ่านคำแนะนำการใช้ได้ และสามารถนำไปใช้งานได้สะดวก รวมทั้งอยู่ในสภาพที่ใช้งานได้ตลอดเวลา</p> <p>ทั้งนี้ ตามกฎกระทรวงฉบับที่ 39 (พ.ศ. 2537) ข้อ 3 กำหนดให้อาคารอยู่อาศัยรวมต้องติดตั้งเครื่องดับเพลิงแบบมือถือไม่น้อยกว่าชั้นละ 1 เครื่อง ต่อพื้นที่อาคารไม่เกิน 1,000 ตารางเมตร ทุกระยะไม่เกิน 45 เมตร</p>	เพียงใจ ก้อนทอง สาขาวิศวกรรมสิ่งแวดล้อม ระดับสามัญวิศวกร สส. 462

ตารางที่ 4-43 สรุปรายละเอียดระบบป้องกันอัคคีภัยที่โครงการติดตั้งเพื่อป้องกันอัคคีภัยของโครงการเปรียบเทียบกับกฎหมาย และระบบป้องกันอัคคีภัยที่โครงการจัดให้มีเพิ่มเติม

รายละเอียดระบบป้องกันและเตือนอัคคีภัย	กฎกระทรวง ฉบับที่ 39 (พ.ศ. 2537)	กฎกระทรวงการแก้ไขอาคารที่มีสภาพหรือมีการใช้ที่อาจเป็นภัยอันตรายต่อสุขภาพชีวิต ร่างกายหรือทรัพย์สินฯ พ.ศ. 2563	รายละเอียดโครงการ	ผู้ออกแบบ
1. ระบบดับเพลิง (ต่อ)			<ul style="list-style-type: none"> <li>▪ ระบบท่อน้ำดับเพลิง ประกอบด้วยท่อยืน จำนวน 2 ท่อ/อาคาร ขนาดเส้นผ่านศูนย์กลาง 4 นิ้ว เป็นระบบท่อแห้ง รับน้ำจากหัวรับน้ำดับเพลิงภายนอกอาคาร (Fire Department Connection : FDC) และน้ำจากถังเก็บน้ำสำเร็จรูปชั้นหลังคา</li> <li>▪ เครื่องสูบน้ำดับเพลิงแบบหาลม สำหรับสูบน้ำดับเพลิงจากสระว่ายน้ำ จำนวน 1 ชุด ติดตั้งไว้บริเวณอาคาร D เพื่อนำไปใช้สำรองดับเพลิงก่อนที่รถดับเพลิงจะมาถึงโครงการ</li> <li>▪ การสำรองน้ำดับเพลิง โครงการจะใช้น้ำประปาจากการประปาส่วนภูมิภาค สาขาภูเก็ต เข้าเก็บกักในถังเก็บน้ำใต้ดิน จากนั้นจะสูบน้ำด้วยเครื่องสูบน้ำเพิ่มแรงดันสูบขึ้นไปเก็บยังถังเก็บน้ำสำเร็จรูปชั้นหลังคา จากถังเก็บน้ำสำเร็จรูปชั้นหลังคาจะถูกสูบน้ำด้วยเครื่องสูบน้ำเพิ่มแรงดัน จำนวน 2 ชุด/อาคาร (ทำงาน 2 ชุดพร้อมกัน) มีอัตราการสูบน้ำ 0.379 ลูกบาศก์เมตร/วินาที/ชุด เข้าสู่ชุดดับเพลิงภายในอาคาร นำสำรองดับเพลิงปริมาณ 12.00 ลูกบาศก์เมตร สามารถสำรองน้ำดับเพลิงได้นานไม่น้อยกว่า 30 นาที</li> </ul>	เพียงใจ ก้อนทอง สาขาวิศวกรรมสิ่งแวดล้อม ระดับสามัญวิศวกร สส. 462

ตารางที่ 4-43 สรุปรายละเอียดระบบป้องกันอัคคีภัยที่โครงการติดตั้งเพื่อป้องกันอัคคีภัยของโครงการเปรียบเทียบกับกฎหมาย และระบบป้องกันอัคคีภัยที่โครงการจัดให้มีเพิ่มเติม (ต่อ)

รายละเอียดระบบป้องกันและเตือนอัคคีภัย	กฎกระทรวง ฉบับที่ 39 (พ.ศ. 2537)	กฎกระทรวงการแก้ไขอาคารที่มีสภาพหรือมีการใช้ที่อาจเป็นภัยอันตรายต่อสุขภาพชีวิต ร่างกายหรือทรัพย์สินฯ พ.ศ. 2563	รายละเอียดโครงการ	ผู้ออกแบบ
2. ระบบสัญญาณแจ้งเหตุเพลิงไหม้	ข้อ 5 ที่กำหนดให้อาคารอื่นนอกจาก ห้องแถว ตึกแถว บ้านแถว และบ้านแฝด ที่มีความสูงไม่เกิน 2 ชั้น ที่มีพื้นที่รวมกันทุกชั้นในหลังเดียวกันเกิน 2,000 ตารางเมตร ต้องมีระบบสัญญาณเตือนเพลิงไหม้ทุกชั้นด้วย	(5) ติดตั้งระบบแจ้งเหตุเพลิงไหม้ทุกชั้นในอาคารสูง อาคารขนาดใหญ่ อาคารขนาดใหญ่พิเศษ หรืออาคารชุมนุมคน โดยระบบแจ้งเหตุเพลิงไหม้อย่างน้อยต้องประกอบด้วย (ก) อุปกรณ์ส่งสัญญาณเพื่อให้หนีไฟที่สามารถส่งเสียงหรือสัญญาณให้คนที่อยู่ในอาคารได้ยินหรือทราบอย่างทั่วถึง (ข) อุปกรณ์ตรวจจับอัตโนมัติ อุปกรณ์แจ้งเหตุที่ใช้มือและแผงควบคุมระบบแจ้งเหตุเพลิงไหม้เพื่อให้อุปกรณ์ตาม (ก) ทำงาน	- โครงการติดตั้งระบบสัญญาณแจ้งเหตุเพลิงไหม้กระจายอยู่ตามจุดต่างๆ ทั่วบริเวณพื้นที่โครงการ มีรายละเอียดดังนี้ <b>■ แผงควบคุมรวม (Fire Alarm Control Panel : FCP)</b> เป็นส่วนควบคุมและตรวจสอบการทำงานของอุปกรณ์และส่วนต่างๆ ในระบบทั้งหมดจะประกอบด้วยวงจรตรวจสอบคอยรับสัญญาณจากอุปกรณ์เริ่มสัญญาณ, วงจรทดสอบการทำงาน, วงจรป้องกันระบบ, วงจรสัญญาณแจ้งการทำงานในสภาวะปกติ และภาวะขัดข้อง เช่น สายไฟจากอุปกรณ์ตรวจจับขาด, แบตเตอรี่ต่ำหรือไฟจ่ายตู้แผงควบคุมโดนตัดขาด เป็นต้น ตู้แผงควบคุม จะมีสัญญาณไฟและเสียงแสดงสภาวะต่างๆ บนหน้าตู้ โดยโครงการจะติดตั้งอยู่บริเวณห้อง MBD ชั้นที่ 1 ของอาคาร B <b>■ แผงแสดงสัญญาณ (Annunciator Board : ANN)</b> ทำงานเชื่อมต่อกับแผงควบคุมรวมให้ทำการแสดงสัญญาณการทำงานจากแผงควบคุมรวม โครงการจะติดตั้งอยู่บริเวณห้อง MBD ชั้นที่ 1 ของอาคาร B <b>■ อุปกรณ์แจ้งเหตุเพลิงไหม้แบบมือกด (Fire Manual Station : M)</b> ชนิดทุบแล้วดึง (Break Glass) ชนิดทุบแล้วดึง (Break Glass) ใช้สำหรับแจ้งเหตุเพลิงไหม้ด้วยตัวบุคคล แบบสั่งงานแจ้ง 2 ส่วน คือ ด้วยการใช้มือกด (Push) และ มือดึงคันโยก (Pull) ที่ตัวอุปกรณ์ มีกุญแจไขเปิดฝาค้นค่าให้ตัวอุปกรณ์อยู่ในสภาพเดิม เมื่อแจ้งเหตุไปแล้ว โดยโครงการจะติดตั้งอุปกรณ์แจ้งเหตุเพลิงไหม้แบบใช้มือไขว้ตามจุดต่างๆ ของแต่ละอาคาร รวมจำนวน 70 จุด	ศราวุฒิ ช่างคิด สาขาไฟฟ้างานไฟฟ้ากำลัง ระดับวุฒิศวกร วพก. 1192

ตารางที่ 4-43 สรุปรายละเอียดระบบป้องกันอัคคีภัยที่โครงการติดตั้งเพื่อป้องกันอัคคีภัยของโครงการเปรียบเทียบกับกฎหมาย และระบบป้องกันอัคคีภัยที่โครงการจัดให้มีเพิ่มเติม (ต่อ)

รายละเอียดระบบป้องกันและเตือนอัคคีภัย	กฎกระทรวง ฉบับที่ 39 (พ.ศ. 2537)	กฎกระทรวงการแก้ไขอาคารที่มีสภาพหรือมีการใช้ที่อาจเป็นภัยอันตรายต่อสุขภาพชีวิต ร่างกายหรือทรัพย์สินฯ พ.ศ. 2563	รายละเอียดโครงการ	ผู้ออกแบบ
2. ระบบสัญญาณแจ้งเหตุเพลิงไหม้ (ต่อ)			<ul style="list-style-type: none"> <li>▪ อุปกรณ์ส่งสัญญาณเพลิงไหม้ด้วยเสียงและแสง (<b>Speaker &amp; Strobe Light : F</b>) เมื่อได้รับสัญญาณจากระบบแจ้งเหตุเพลิงไหม้แบบมือกด อุปกรณ์ส่งสัญญาณจะทำหน้าที่ส่งสัญญาณเตือนด้วยเสียง หรือแสง โดยโครงการติดตั้งไว้ตำแหน่งเดียวกันกับอุปกรณ์แจ้งเหตุเพลิงไหม้แบบมือกด</li> <li>▪ อุปกรณ์ตรวจจับควัน (<b>Smoke Detector : S</b>) ชนิด Photo Electric เหมาะสำหรับใช้ตรวจจับสัญญาณควันในระยะที่มีอนุภาคของควันที่ใหญ่ขึ้น Photoelectric Smoke Detector ทำงานโดยใช้หลักการสะท้อนของแสง เมื่อมีควันเข้ามาในตัวตรวจจับควันจะไปกระทบกับแสงที่ออกมาจาก Photometer ซึ่งไม่ได้ส่องตรงไปยังอุปกรณ์รับแสง Photo Receptor แต่แสงดังกล่าวบางส่วนจะสะท้อนอนุภาคควันและหักเหเข้าไปที่ Photo Receptor ทำให้วงจรตรวจจับของตัวตรวจจับควันส่ง สัญญาณแจ้ง Alarm โดยอุปกรณ์ตรวจจับควันจะติดตั้งกระจายอยู่ตามจุดต่างๆ ของแต่ละอาคาร ซึ่งครอบคลุมทั่วบริเวณพื้นที่โครงการ ได้แก่ โถงต้อนรับ ห้องรับรอง โถงทางเดินบันไดหลัก บันไดหนีไฟ และห้องพัก เป็นต้น</li> </ul>	



ตารางที่ 4-43 สรุปรายละเอียดระบบป้องกันอัคคีภัยที่โครงการติดตั้งเพื่อป้องกันอัคคีภัยของโครงการเปรียบเทียบกับกฎหมาย และระบบป้องกันอัคคีภัยที่โครงการจัดให้มีเพิ่มเติม (ต่อ)

รายละเอียดระบบป้องกันและเตือนอัคคีภัย	กฎกระทรวง ฉบับที่ 39 (พ.ศ. 2537)	กฎกระทรวงการแก้ไขอาคารที่มีสภาพหรือมีการใช้ที่อาจเป็นภัยอันตรายต่อสุขภาพ ชีวิต ร่างกายหรือทรัพย์สินฯ พ.ศ. 2563	รายละเอียดโครงการ	ผู้ออกแบบ
2. ระบบสัญญาณแจ้งเหตุเพลิงไหม้ (ต่อ)			<ul style="list-style-type: none"><li>■ อุปกรณ์ตรวจจับความร้อนแบบตรวจการเพิ่มขึ้นของอุณหภูมิ (Heat Detector : H) อุปกรณ์ชนิดนี้จะทำการตรวจจับจากอัตราการเพิ่มขึ้นของความร้อนภายนอกในช่วงระยะเวลาที่กำหนด หรือเมื่ออุณหภูมิถึงขีดจำกัดที่กำหนด แล้วจึงส่งสัญญาณไปยังตู้ควบคุม โดยโครงการจะติดตั้งบริเวณห้องครัว และห้องน้ำรวม</li><li>■ โทรศัพท์เฉพาะฉุกเฉิน (Telephone Jack : T) เป็นอุปกรณ์ที่สามารถติดต่อเจ้าหน้าที่หรือคนในอาคารในเวลาเกิดเพลิงไหม้หรือเหตุฉุกเฉิน ลักษณะเป็นการสื่อสารสองทางโดยโครงการติดตั้งไว้ตำแหน่งเดียวกันกับอุปกรณ์แจ้งเหตุเพลิงไหม้แบบมือกดและอุปกรณ์ส่งสัญญาณเพลิงไหม้ด้วยเสียงและแสง</li></ul>	

ตารางที่ 4-43 สรุปรายละเอียดระบบป้องกันอัคคีภัยที่โครงการติดตั้งเพื่อป้องกันอัคคีภัยของโครงการเปรียบเทียบกับกฎหมาย และระบบป้องกันอัคคีภัยที่โครงการจัดให้มีเพิ่มเติม (ต่อ)

รายละเอียดระบบป้องกันและเตือนอัคคีภัย	กฎกระทรวง ฉบับที่ 39 (พ.ศ. 2537)	กฎกระทรวงการแก้ไขอาคารที่มีสภาพหรือมีการใช้ที่อาจเป็นภัยอันตรายต่อสุขภาพ ชีวิต ร่างกาย หรือทรัพย์สินฯ พ.ศ. 2563	รายละเอียดโครงการ	ผู้ออกแบบ
3. ป้ายบอกชั้นและป้ายบอกทางหนีไฟ	ข้อ 7 กำหนดว่าอาคารที่ใช้เป็นที่ชุมนุมของประชาชน เช่น โรงมหรสพ หอประชุม โรงแรม สถานพยาบาล สถานศึกษา หอสมุด สถานกีฬาในร่ม ตลาด ห้างสรรพสินค้า ศูนย์การค้า สถานบริการ ท่าอากาศยาน อาคารจอดรถ สถานีขนส่งมวลชน ที่จอดรถ ท่าจอดเรือ ภัตตาคาร สำนักงาน สถานที่ทำการของราชการ โรงงาน และอาคารพาณิชย์ เป็นต้น รวมถึงอาคารอยู่อาศัยรวมที่มีตั้งแต่ 4 หน่วยขึ้นไป และหอพัก ที่มีความสูงตั้งแต่ 2 ชั้นขึ้นไป ในแต่ละชั้นต้องมีป้ายบอกชั้นและป้ายบอกทางหนีไฟด้วยตัวอักษรขนาดที่มีความสูงไม่น้อยกว่า 10 เซนติเมตร หรือสัญลักษณ์ที่อยู่ในตำแหน่งที่จะมองเห็นได้ชัดเจนตลอดเวลา และต้องมีแสงสว่างจากระบบไฟฟ้าฉุกเฉินเพียงพอที่จะมองเห็นช่องทางหนีไฟได้ชัดเจนขณะเพลิงไหม้	-	<ul style="list-style-type: none"><li>■ โคมไฟป้ายทางออกฉุกเฉิน (Fire Exit Light) ทำงานด้วยแบตเตอรี่ หลอดไฟ LED พร้อมอุปกรณ์อัดประจุไฟอัตโนมัติ ทั้งนี้โคมไฟป้ายทางออกฉุกเฉินเครื่องสามารถจ่ายกระแสไฟต่อเนื่องนาน 2 ชั่วโมง ติดตั้งสูงจากระดับพื้น 2.50 เมตร เพื่อส่องสว่างให้สามารถมองเห็นได้ชัดเจนหากเกิดกรณีฉุกเฉิน โดยโครงการติดตั้งไว้ตามจุดต่างๆ ของแต่ละอาคาร ซึ่งครอบคลุมทั่วบริเวณพื้นที่โครงการ ได้แก่ ที่จอดรถ และโถงทางเดินภายในอาคาร เป็นต้น</li></ul>	ศราวุฒิ ช่างคิด สาขาไฟฟ้างานไฟฟ้ากำลัง ระดับวุฒิศวกร วพก. 1192

ตารางที่ 4-43 สรุปรายละเอียดระบบป้องกันอัคคีภัยที่โครงการติดตั้งเพื่อป้องกันอัคคีภัยของโครงการเปรียบเทียบกับกฎหมาย และระบบป้องกันอัคคีภัยที่โครงการจัดให้มีเพิ่มเติม (ต่อ)

รายละเอียดระบบป้องกันและเตือนอัคคีภัย	กฎกระทรวง ฉบับที่ 39 (พ.ศ. 2537)	กฎกระทรวงการแก้ไขอาคารที่มีสภาพหรือมีการใช้ที่อาจเป็นภัยอันตรายต่อสุขภาพ ชีวิต ร่างกาย หรือทรัพย์สินฯ พ.ศ. 2563	รายละเอียดโครงการ	ผู้ออกแบบ
4. แผนผังแบบแปลน และตำแหน่งที่ติดตั้งอุปกรณ์ดับเพลิงต่างๆ	-	<p>(1) ติดตั้งแผนผังของอาคารแต่ละชั้นไว้ในตำแหน่งที่เห็นได้ชัดเจนที่บริเวณห้องโถงหรือหน้าลิฟต์ทุกแห่งของทุกชั้น และติดตั้งแบบแปลนและแผนผังของอาคารไว้ที่บริเวณพื้นชั้นล่างของอาคารรวมทั้งเก็บรักษาแบบแปลนและแผนผังของอาคารทุกชั้นไว้ที่ห้องควบคุมหรือห้องที่สามารถเข้าถึงได้ง่าย เพื่อให้สามารถตรวจสอบได้โดยสะดวก ทั้งนี้ แบบแปลนและแผนผังของอาคารต้องประกอบด้วย สัญลักษณ์อักษรภาษาไทยและภาษาอังกฤษที่ชัดเจน โดยให้ติดตั้งตามทิศทางการวางตัวของอาคารแผนผังของอาคารแต่ละชั้นให้ประกอบด้วย</p> <p>(ก) ตำแหน่งของห้องทุกห้องของชั้นที่ติดตั้งแผนผังนั้น</p> <p>(ข) ตำแหน่งที่ติดตั้งอุปกรณ์ดับเพลิง และตู้สายฉีดน้ำดับเพลิงหรือหัวต่อสายฉีดน้ำดับเพลิง และอุปกรณ์ฉุกเฉินอื่น ๆ ของชั้นที่ติดตั้งแผนผังนั้น</p> <p>(ค) ตำแหน่งประตูและเส้นทางหนีไฟของชั้นที่ติดตั้งแผนผังนั้น</p> <p>(ง) ตำแหน่งลิฟต์ดับเพลิงของชั้นที่ติดตั้งแผนผังนั้น ในกรณีที่มีอาคารมีลิฟต์ดับเพลิงติดตั้งอยู่</p> <p>(จ) ตำแหน่งที่ติดตั้งแผนผังนั้น</p>	<ul style="list-style-type: none"> <li>■ โครงการมีการติดป้ายแสดงวิธีการใช้อุปกรณ์ดับเพลิงอย่างชัดเจนที่จุดติดตั้งทุกจุด</li> <li>■ โครงการมีการจัดทำผังเส้นทางอพยพหนีไฟ ไปยังจุดรวมพลเบื้องต้น ติดไว้บริเวณทางเดินในอาคาร</li> <li>■ บริเวณชั้นล่างของอาคารจัดให้มีแบบแปลนแผนผังของแต่ละอาคารไว้ เพื่อให้สามารถตรวจสอบได้โดยสะดวก</li> </ul>	ศราวุฒิ ช่างคิด สาขาไฟฟ้างานไฟฟ้ากำลัง ระดับวุฒิศวกร วพก. 1192

ตารางที่ 4-43 สรุปรายละเอียดระบบป้องกันอัคคีภัยที่โครงการติดตั้งเพื่อป้องกันอัคคีภัยของโครงการเปรียบเทียบกับกฎหมาย และระบบป้องกันอัคคีภัยที่โครงการจัดให้มีเพิ่มเติม (ต่อ)

รายละเอียดระบบป้องกันและเตือนอัคคีภัย	กฎกระทรวง ฉบับที่ 39 (พ.ศ. 2537)	กฎกระทรวงการแก้ไขอาคารที่มีสภาพหรือมีการใช้ที่อาจเป็นอันตรายต่อสุขภาพ ชีวิต ร่างกายหรือทรัพย์สินฯ พ.ศ. 2563	รายละเอียดโครงการ	ผู้ออกแบบ
5. ระบบไฟส่องสว่างสำรอง	-	(2) ติดตั้งระบบไฟส่องสว่างสำรองเพื่อให้มีแสงสว่างสามารถมองเห็นช่องทางเดินได้ขณะเพลิงไหม้ และมีป้ายบอกชี้และป้ายบอกทางหนีไฟที่ด้านในและด้านนอกประตูหนีไฟทุกชั้น ตัวอักษรที่สามารถมองเห็นได้ชัดเจน โดยตัวอักษรต้องมีขนาดไม่เล็กกว่า 10 เซนติเมตร	<p>■ <b>ไฟส่องสว่างฉุกเฉิน (Emergency Light)</b></p> <p>พร้อมแบตเตอรี่ทำหน้าที่จ่ายกำลังไฟฟ้าในสภาวะที่ไฟฟ้าปกติเกิดขัดข้อง หลอดไฟ LED พร้อมอุปกรณ์อัดประจุไฟฟ้าอัตโนมัติ โดยเครื่องสามารถจ่ายกระแสไฟต่อเนื่องนาน 2 ชั่วโมง ติดตั้งสูงจากระดับพื้น 2.25 เมตร เพื่อส่องสว่างให้สามารถมองเห็นได้ชัดเจนหากเกิดกรณีฉุกเฉิน โดยโครงการติดตั้งไว้ตามจุดต่างๆ ของแต่ละอาคาร ซึ่งครอบคลุมทั่วบริเวณพื้นที่โครงการ ได้แก่ ห้องเก็บของ ห้องแม่บ้าน ห้องอุปกรณ์ไฟฟ้า ห้องปั๊ม ห้องครัว โถงทางเดิน โถงบันไดที่จอดรถและทางเดินรถ เป็นต้น</p>	ศราวุฒิ ช่างคิด สาขาไฟฟ้างานไฟฟ้ากำลัง ระดับวุฒิวิศวกร วพก. 1192

ตารางที่ 4-43 สรุปรายละเอียดระบบป้องกันอัคคีภัยที่โครงการติดตั้งเพื่อป้องกันอัคคีภัยของโครงการเปรียบเทียบกับกฎหมาย และระบบป้องกันอัคคีภัยที่โครงการจัดให้มีเพิ่มเติม (ต่อ)

รายละเอียดระบบป้องกันและเตือนอัคคีภัย	กฎกระทรวง ฉบับที่ 39 (พ.ศ. 2537)	กฎกระทรวงการแก้ไขอาคารที่มีสภาพหรือมีการใช้ที่อาจเป็นภัยอันตรายต่อสุขภาพชีวิต ร่างกายหรือทรัพย์สินฯ พ.ศ. 2563	รายละเอียดโครงการ	ผู้ออกแบบ
6. สายล่อฟ้า	-	(9) ติดตั้งระบบป้องกันอันตรายจากฟ้าผ่าในอาคารสูงหรืออาคารขนาดใหญ่พิเศษซึ่งประกอบด้วยตัวนำล่อฟ้า ตัวนำลงดิน และหลักสายดินที่เชื่อมโยงกันเป็นระบบ โดยการออกแบบให้เป็นไปตามหลักวิชาการเพื่อความปลอดภัยทางไฟฟ้า	<p>โครงการจะมีระบบป้องกันอันตรายจากฟ้าผ่ากรณีเกิดฟ้าผ่าของอาคารบริเวณชั้นหลังคา และติดตั้งสายดินที่ชั้น 1 ของอาคาร มีรายละเอียดดังนี้</p> <ol style="list-style-type: none"> <li>1. ตัวนำล่อฟ้า (Air terminal) เป็นเสาแหลมหรือลักษณะเป็นสามง่ามที่คอยรับประจุไฟฟ้า (สายฟ้า) สูง 0.6 เมตร พร้อมแถบตัวนำทองแดงเปลือย (Bare Copper Conductor) ขนาด 50 ตารางมิลลิเมตร ติดตั้งอยู่บนชั้นหลังคาอาคารซึ่งมีรัศมีการป้องกันครอบคลุมตัวอาคารทั้งหมด</li> <li>2. สายดิน (Ground Rod) เป็นแท่งโลหะทองแดง ขนาดเส้นผ่านศูนย์กลาง 5/8 นิ้ว x 3 เมตร ฝังลึกลงไปในดิน และมีความต้านทานของดินน้อยกว่า 5 โอห์ม</li> <li>3. สายตัวนำลงดิน (Down Conductor) ขนาดพื้นที่หน้าตัดสายเท่ากับ 50 ตารางมิลลิเมตร เดินในท่อพีวีซี ขนาดเส้นผ่านศูนย์กลาง 1 นิ้ว ใช้ลวดทองแดงที่มีขนาดใหญ่เพียงพอแก่การนำประจุไฟฟ้าลงสู่ดินได้อย่างรวดเร็ว โดยต่อสายตัวนำลงดินนี้เข้ากับหลักล่อฟ้าตามมาตรฐาน ตัวนำลงดินนี้จะสร้างขึ้นมาพิเศษเพื่อใช้ระบบป้องกันฟ้าผ่าโดยเฉพาะ</li> </ol>	ศราวุฒิ ช่างคิด สาขาไฟฟ้างานไฟฟ้ากำลัง ระดับวุฒิวิศวกร วฟก. 1192

## (2) ความสามารถในการหนีไฟ

โครงการจัดให้มีบันไดหลัก และบันไดหนีไฟ มีรายละเอียดดังนี้

### อาคาร A

- บันไดหลัก/บันไดหนีไฟ ST-A1 จำนวน 1 แห่ง/ชั้น มีความกว้าง 1.50 เมตร ชานพักกว้าง 1.50 เมตร ลูกตั้งชั้นที่ 1 สูง 0.175 เมตร ลูกตั้งชั้นที่ 2 – 7 สูง 0.178 เมตร และลูกนอนกว้าง 0.265 เมตร
- บันไดหลัก/บันไดหนีไฟ ST-A2 จำนวน 1 แห่ง/ชั้น มีความกว้าง 1.20 เมตร ชานพักชั้นที่ 1 กว้าง 1.20 เมตร ชานพักชั้นที่ 2 - 7 กว้าง 1.460 เมตร ลูกตั้งชั้นที่ 1 สูง 0.174 เมตร ลูกตั้งชั้นที่ 2 - 7 สูง 0.178 เมตร และลูกนอนกว้าง 0.260 เมตร
- บันไดหลัก/บันไดหนีไฟ ST-A3 จำนวน 1 แห่ง/ชั้น มีความกว้าง 1.20 เมตร ชานพักชั้นที่ 1 กว้าง 1.20 เมตร ชานพักชั้นที่ 2 - 7 กว้าง 1.460 เมตร ลูกตั้งชั้นที่ 1 สูง 0.174 เมตร ลูกตั้งชั้นที่ 2 - 7 สูง 0.178 เมตร และลูกนอนกว้าง 0.260 เมตร

### อาคาร B

- บันไดหลัก/บันไดหนีไฟ ST-B1 จำนวน 1 แห่ง/ชั้น มีความกว้าง 1.50 เมตร ชานพักกว้าง 1.50 เมตร ลูกตั้งชั้นที่ 1 สูง 0.175 เมตร ลูกตั้งชั้นที่ 2 – 7 สูง 0.178 เมตร และลูกนอนกว้าง 0.265 เมตร
- บันไดหลัก/บันไดหนีไฟ ST-B2 จำนวน 1 แห่ง/ชั้น มีความกว้าง 1.20 เมตร ชานพักชั้นที่ 1 กว้าง 1.20 เมตร ชานพักชั้นที่ 2 - 7 กว้าง 1.460 เมตร ลูกตั้งชั้นที่ 1 สูง 0.174 เมตร ลูกตั้งชั้นที่ 2 - 7 สูง 0.178 เมตร และลูกนอนกว้าง 0.260 เมตร

### อาคาร C

- บันไดหลัก/บันไดหนีไฟ ST-C1 จำนวน 1 แห่ง/ชั้น มีความกว้าง 1.50 เมตร ชานพักกว้าง 1.50 เมตร ลูกตั้งชั้นที่ 1 สูง 0.175 เมตร ลูกตั้งชั้นที่ 2 – 7 สูง 0.178 เมตร และลูกนอนกว้าง 0.265 เมตร
- บันไดหลัก/บันไดหนีไฟ ST-C2 จำนวน 1 แห่ง/ชั้น มีความกว้าง 1.20 เมตร ชานพักชั้นที่ 1 กว้าง 1.20 เมตร ชานพักชั้นที่ 2 - 7 กว้าง 1.460 เมตร ลูกตั้งชั้นที่ 1 สูง 0.174 เมตร ลูกตั้งชั้นที่ 2 - 7 สูง 0.178 เมตร และลูกนอนกว้าง 0.260 เมตร
- บันไดหลัก/บันไดหนีไฟ ST-C3 จำนวน 1 แห่ง/ชั้น มีความกว้าง 1.20 เมตร ชานพักชั้นที่ 1 กว้าง 1.20 เมตร ชานพักชั้นที่ 2 - 7 กว้าง 1.460 เมตร ลูกตั้งชั้นที่ 1 สูง 0.174 เมตร ลูกตั้งชั้นที่ 2 - 7 สูง 0.178 เมตร และลูกนอนกว้าง 0.260 เมตร

#### อาคาร D

- บันไดหลัก/บันไดหนีไฟ ST-D1 จำนวน 1 แห่ง/ชั้น มีความกว้าง 1.205 เมตร ชานพักกว้าง 1.205 เมตร ลูกตั้งสูง 0.164-0.171 เมตร และลูกนอนกว้าง 0.24 เมตร

ประตูหนีไฟ ประตูบันไดหนีไฟเป็นประตูบานเหล็ก ทนไฟได้ 2 ชั่วโมง มีก้านโยกสแตนเลส สามารถเปิดได้ 2 ทาง ออกสู่ภายนอก พร้อมติดตั้งโซ่ค้ำแบบแขนไม่ตั้งค้างบานพับสแตนเลสด้านใน เพื่อบังคับให้ประตูปิดได้เอง มีความกว้าง 90 เซนติเมตร สูง 2.00 เมตร สามารถเปิดออกได้โดยสะดวกตลอดเวลา ไม่มีธรณีประตูกัน

การคำนวณระยะเวลาการอพยพหนีไฟของโครงการมีรายละเอียด ดังนี้

มาตรฐานการคำนวณจะใช้กฎของ NFPA (National Fire Protection Association)

$$\begin{aligned} \text{จากสูตร } te &= 2 + [Z / Y - 1.80 \text{ m.} \times 0.0117] \\ \text{เมื่อ } te &= \text{เวลาทั้งหมดที่ใช้ในการอพยพหนีภัย (นาที)} \\ Z &= \text{จำนวนคนในอาคารทั้งหมด} \\ Y &= \text{ความกว้างของบันไดหนีไฟทุกตัวรวมกัน (เมตร)} \end{aligned}$$

การคำนวณระยะเวลาการอพยพหนีไฟของโครงการมีรายละเอียด ดังนี้

#### อาคาร A

$$\begin{aligned} \text{จำนวนคนทั้งหมดในอาคาร} &= \text{ผู้พักอาศัยรวมพนักงานในอาคารทั้งหมด} \\ &= 193 \quad \text{คน} \end{aligned}$$

- ความกว้างของบันไดหนีไฟทุกตัวรวมกัน
$$\begin{aligned} &= \text{ความกว้างของบันได ST-A1} + \text{บันได ST-A2} + \text{บันได ST-A3} \\ &= 3.905 \quad \text{เมตร} \end{aligned}$$
- ระยะเวลาที่ใช้ในการหนีไฟของผู้พักอาศัยในอาคาร
$$\begin{aligned} &= 2 + [(193 / (3.905 - 1.80 \text{ m.})) \times 0.0117] \\ &= 3.07 \quad \text{นาที} \\ &\approx 4 \quad \text{นาที} \end{aligned}$$

ดังนั้น ระยะเวลาที่ผู้พักอาศัยภายในอาคารใช้เวลาในการอพยพหนีไฟของอาคาร A ประมาณ 4 นาที

#### อาคาร B

$$\begin{aligned} \text{จำนวนคนทั้งหมดในอาคาร} &= \text{ผู้พักอาศัยรวมพนักงานในอาคารทั้งหมด} \\ &= 275 \quad \text{คน} \end{aligned}$$

- ความกว้างของบันไดหนีไฟทุกตัวรวมกัน  
= ความกว้างของบันได ST-B1 + บันได ST-B2  
= 2.70 เมตร
- ระยะเวลาที่ใช้ในการหนีไฟของผู้พักอาศัยในอาคาร  
=  $2 + [(275 / (2.70 - 1.80 \text{ m.})) \times 0.0117]$   
= 5.57 นาที  
 $\approx 6$  นาที

ดังนั้น ระยะเวลาที่ผู้พักอาศัยภายในอาคารใช้เวลาในการอพยพหนีไฟของอาคาร B ประมาณ 6 นาที

### อาคาร C

จำนวนคนทั้งหมดในอาคาร = ผู้พักอาศัยรวมพนักงานในอาคารทั้งหมด  
= 226 คน

- ความกว้างของบันไดหนีไฟทุกตัวรวมกัน  
= ความกว้างของบันได ST-C1 + บันได ST- C2 + บันได ST- C3  
= 3.90 เมตร
- ระยะเวลาที่ใช้ในการหนีไฟของผู้พักอาศัยในอาคาร  
=  $2 + [(226 / (3.90 - 1.80 \text{ m.})) \times 0.0117]$   
= 3.25 นาที  
 $\approx 4$  นาที

ดังนั้น ระยะเวลาที่ผู้พักอาศัยภายในอาคารใช้เวลาในการอพยพหนีไฟของอาคาร C ประมาณ 4 นาที

### **(3) ความเหมาะสมของตำแหน่ง ความเพียงพอของพื้นที่จุดรวมพล**

โครงการจะจัดให้มีการซักซ้อมการอพยพหนีไฟ เป็นประจำอย่างน้อยปีละ 1 ครั้ง โดยจะประสานงานให้วิทยากรจากหน่วยงานป้องกันและบรรเทาสาธารณภัยองค์การบริหารส่วนตำบลเชิงทะเล มาฝึกอบรมให้เป็นประจำ โดยเมื่อเกิดเหตุเพลิงไหม้ทุกคนจะไปรวมตัวกันที่จุดรวมพลภายในโครงการ ซึ่งโครงการจะจัดทำผังเส้นทางอพยพหนีไฟจากจุดต่างๆ ไปยังจุดรวมพล ติดไว้พื้นที่ส่วนกลาง และบริเวณทางเดินในอาคาร เพื่อให้ผู้ที่อยู่ภายในอาคารสามารถหนีไฟไปยังจุดรวมพลได้อย่างรวดเร็ว

นอกจากนี้ โครงการจะจัดให้มีเจ้าหน้าที่รับผิดชอบประจำแต่ละอาคาร ซึ่งเมื่อเกิดเหตุเพลิงไหม้จะต้องเข้าประจำในอาคารที่รับผิดชอบ เพื่อแจ้งเหตุการณ์ให้ผู้ให้บริการรับทราบ และควบคุมไม่ให้ตื่นตระหนก จากนั้นจะนำทางผู้ประสบภัยลงบันไดมายังจุดรวมพลที่กำหนดไว้



โครงการจัดให้มีพื้นที่จตุรรมพล อยู่บริเวณระหว่างอาคาร A และอาคาร B พื้นที่ 180 ตารางเมตร (หักโคนต้นไม้แล้ว) คิดเป็นสัดส่วนของพื้นที่จตุรรมพลต่อผู้พักอาศัยภายในโครงการเท่ากับ 0.26 ตารางเมตร/คน หรือ 3.85 คน/ตารางเมตร เมื่อคิดผู้อยู่อาศัยในโครงการสูงสุด 694 คน (รวมพนักงาน) ซึ่งเพียงพอตามเกณฑ์ของสำนักงานนโยบายและแผนทรัพยากรธรรมชาติและสิ่งแวดล้อม ที่กำหนดไว้อย่างน้อย 0.25 ตารางเมตร/คน หรือไม่เกิน 4 คน/ตารางเมตร โดยพื้นที่จตุรรมพลเป็นพื้นที่ที่จัดให้เป็นสนามหญ้า ผู้พักอาศัยจากทุกอาคารสามารถเข้าถึงได้โดยง่าย สำหรับการอพยพคนจากจตุรรมพลไปสู่ภายนอกโครงการก็มีความสะดวกและปลอดภัย เนื่องจากเส้นทางที่ผู้พักอาศัยในโครงการสามารถอพยพออกสู่พื้นที่โครงการนั้น เป็นทางเดินบริเวณด้านหน้าโครงการใกล้กับทางเข้า-ออกของโครงการ ซึ่งจะไม่มีการก่อสร้างกีดขวางเส้นทางอพยพ ทำให้สามารถออกนอกพื้นที่โครงการได้อย่างสะดวก รวดเร็วและมีความปลอดภัย ดังนั้น จตุรรมพลของโครงการจึงมีความเหมาะสมทั้งในขนาดของพื้นที่ที่เพียงพอตำแหน่งที่สะดวกในการเข้าถึง และเหมาะสมในแง่การจัดการ ทั้งนี้ โครงการเปิดทางด้านทิศเหนือบริเวณที่จอดรถจักรยานยนต์ ตำแหน่งที่ 1-3 เพื่อใช้งานในกรณีฉุกเฉินและหนีภัยเท่านั้น

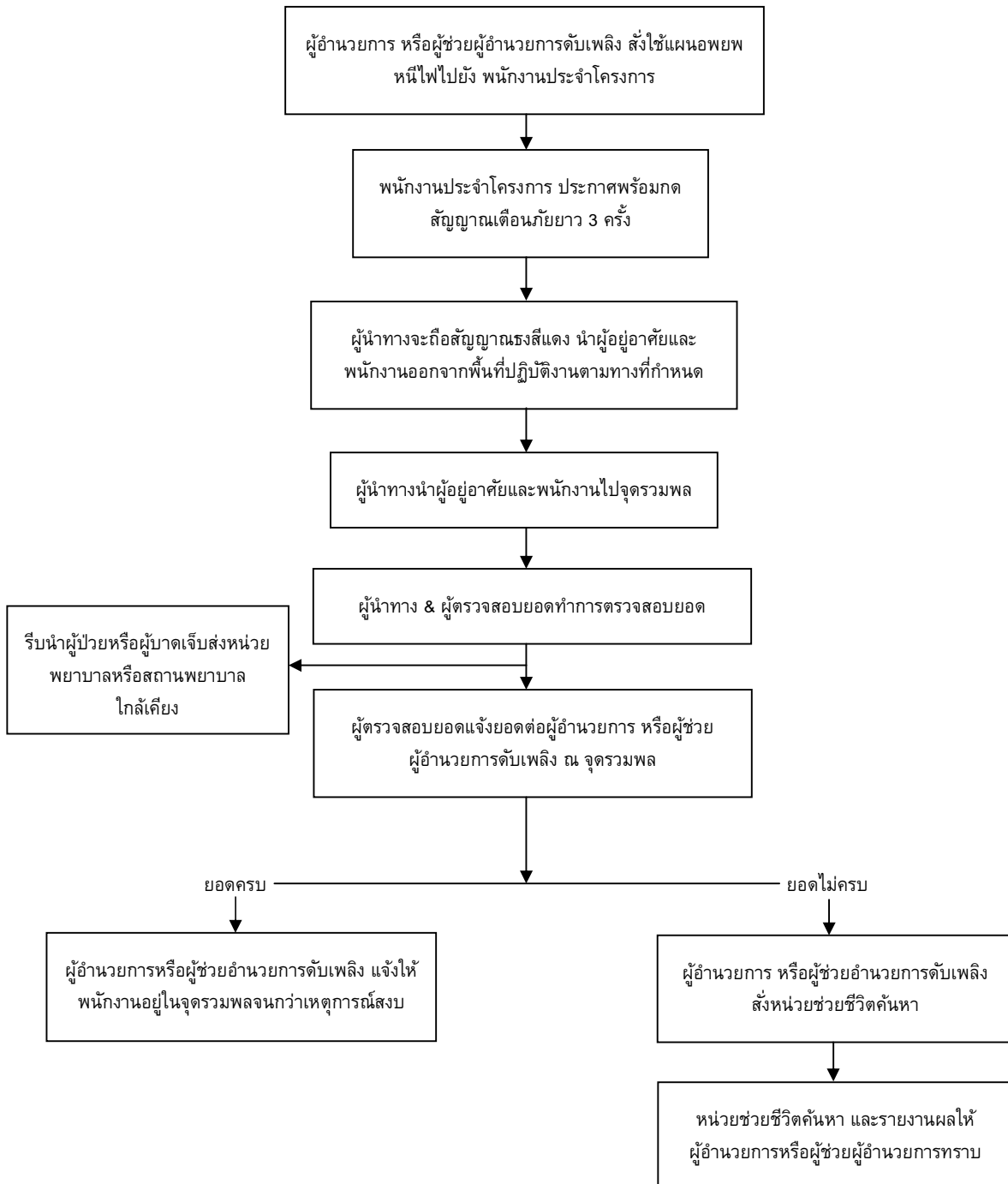
#### (4) ประเมินความสามารถในการให้บริการรับอัคคีภัยของหน่วยงานที่รับผิดชอบ

การป้องกันและบรรเทาสาธารณภัยที่เกิดขึ้นในพื้นที่องค์การบริหารส่วนตำบลเชิงทะเล อยู่ภายใต้ความรับผิดชอบขององค์การบริหารส่วนตำบลเชิงทะเล โดยปัจจุบันมีกำลังเจ้าหน้าที่และอุปกรณ์ให้ความช่วยเหลือเมื่อเกิดเหตุทางสาธารณภัยต่างๆ ดังนี้ เจ้าหน้าที่งานป้องกันและบรรเทาสาธารณภัย จำนวน 12 คน สมาชิกอาสาสมัครป้องกันภัยฝ่ายพลเรือน (สมาชิก อปพร.) จำนวน 152 คน รถยนต์เคลื่อนที่เร็ว (รถกู้ภัย ขนาดเล็ก) 1 คัน รถดับเพลิงเอนกประสงค์ 6 ล้อ ความจุ 4,000 ลิตร 1 คัน รถดับเพลิง 10 ล้อ ความจุ 12,000 ลิตร 1 คัน รถบรรทุกน้ำ 6 ล้อ ความจุ 6,000 ลิตร 1 คัน เรือยางขนาด 40 แรงม้า 4 ลำ รถเช่า 6 ล้อ 1 คัน รถตรวจการณ์ 1 คัน รถบรรทุก 6 ล้อ 1 คัน รถบรรทุกขนาดเล็ก 5 คัน รถลำเลียงคน 6 ล้อ 1 คัน โดยองค์การบริหารส่วนตำบลเชิงทะเลตั้งอยู่ห่างจากโครงการประมาณ 2.30 กิโลเมตร ใช้เวลาในการเดินทางมายังโครงการประมาณ 3 นาที จะถึงพื้นที่โครงการ (ขึ้นกับสภาพการจราจรและช่วงเวลาที่เกิดเหตุ)

จากการประเมินความเพียงพอของระบบป้องกันอัคคีภัยของโครงการ ความสามารถในการหนีไฟ ความเหมาะสมของตำแหน่งและความเพียงพอของพื้นที่จตุรรมพล และความสามารถในการให้บริการรับอัคคีภัยของหน่วยงานที่รับผิดชอบ พบว่า ผลกระทบด้านอัคคีภัยที่มีต่อโครงการจึงอยู่ในระดับต่ำ

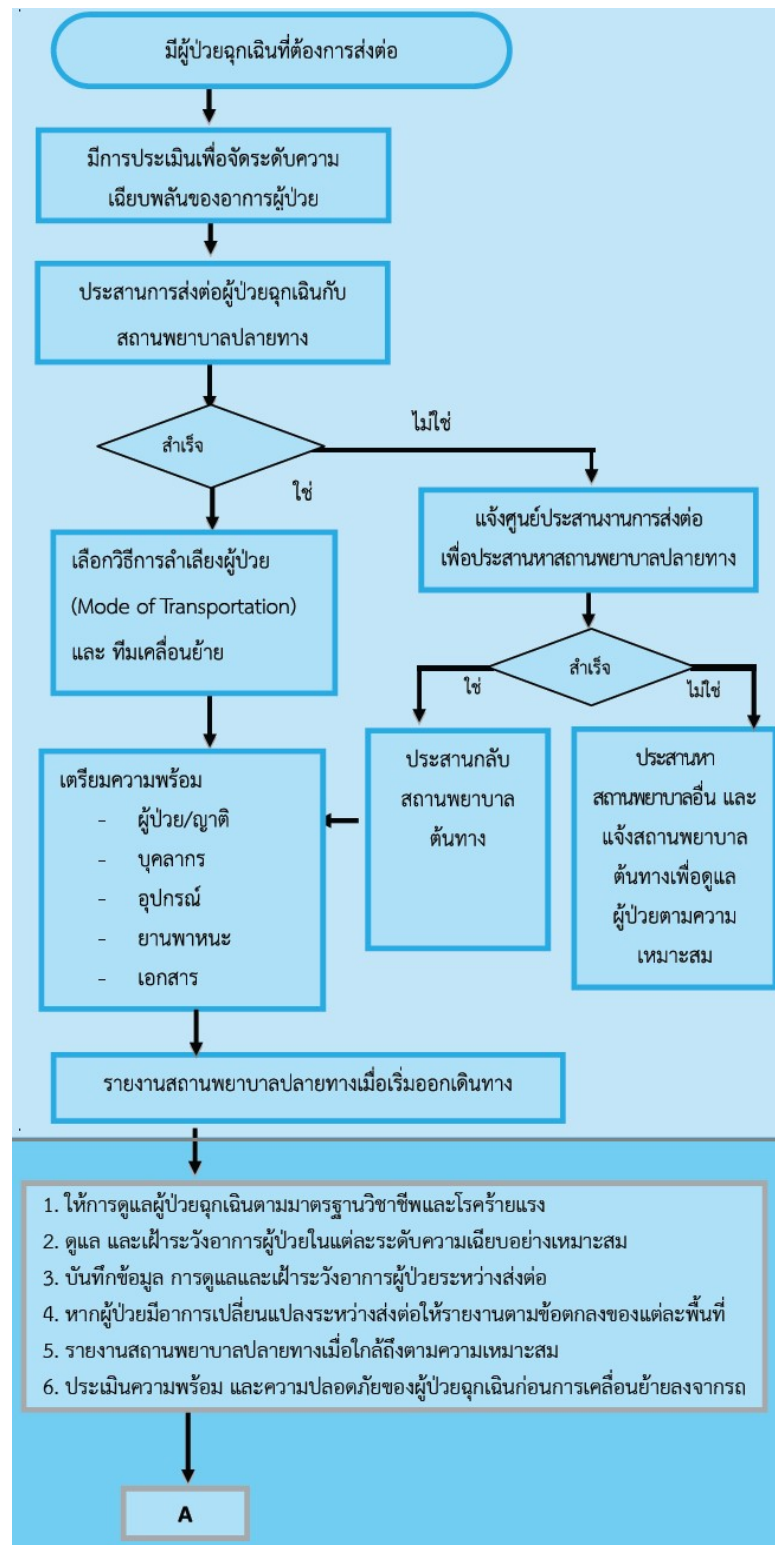
เนื่องจากโครงการประกอบกิจการประเภทโรงแรม จึงได้กำหนดให้มีมาตรการจัดเตรียมห้องปฐมพยาบาลและเครื่องมือปฐมพยาบาลเบื้องต้น พร้อมทั้งเตรียมพร้อมประสานงานกับโรงพยาบาลเพื่อนำผู้ได้รับบาดเจ็บส่งโรงพยาบาล หากเกิดอุบัติเหตุรุนแรง ติดประกาศแจ้งเบอร์โทรศัพท์ฉุกเฉินของเจ้าหน้าที่โครงการหรือหน่วยงานราชการที่เกี่ยวข้องไว้อย่างชัดเจนในทุกชั้นในกรณีที่เกิดอัคคีภัย

แผนฉุกเฉินเตรียมการสำหรับกรณีเกิดอัคคีภัย ดังรูปที่ 4-14 และแผนผังการปฏิบัติการส่งต่อผู้ป่วยฉุกเฉิน แสดงดังรูปที่ 4-15



รูปที่ 4-14 แผนฉุกเฉินเตรียมการสำหรับกรณีเกิดอัคคีภัย

ที่มา : บริษัท ภูเก็ตฟอจูนแลนด์ จำกัด



รูปที่ 4-15 แผนผังการปฏิบัติการส่งต่อผู้ป่วยฉุกเฉิน

ที่มา : การปฏิบัติการส่งต่อผู้ป่วยฉุกเฉินระหว่างสถานพยาบาล, 2557

#### 4.3.4.3.2 อาชีวอนามัยและความปลอดภัย

เนื่องจากโครงการเป็นโรงแรม ที่มีความเสี่ยงต่อการเกิดอันตรายหรืออุบัติเหตุต่างๆ ใดๆก็ตาม จากการรวบรวมข้อมูลพื้นฐานด้านการสาธารณสุขของชุมชนที่อยู่บริเวณใกล้เคียงพื้นที่โครงการ มีสถานพยาบาล จำนวน 2 แห่ง ได้แก่ โรงพยาบาลส่งเสริมสุขภาพตำบลเชิงทะเล มีระยะห่างจากพื้นที่โครงการประมาณ 1.70 กิโลเมตร ใช้เวลาเดินทางประมาณ 2 นาที จะถึงพื้นที่โครงการ (ขึ้นกับสภาพการจราจร และช่วงเวลาที่เกิดเหตุ) และโรงพยาบาลส่งเสริมสุขภาพตำบลบ้านบางเทา มีระยะห่างจากพื้นที่โครงการประมาณ 3.85 กิโลเมตร ใช้เวลาเดินทางประมาณ 4 นาที จะถึงพื้นที่โครงการ (ขึ้นกับสภาพการจราจร และช่วงเวลาที่เกิดเหตุ)

โครงการได้จัดให้มีเจ้าหน้าที่รักษาความปลอดภัย โดยตรวจตราความปลอดภัยและความเรียบร้อยในโครงการ เพื่อให้ผู้พักอาศัยสามารถติดต่อหรือแจ้งเหตุได้ตลอด 24 ชั่วโมง แบ่งเป็น 2 ผลัดๆ โดยผลัดที่ 1 เริ่มปฏิบัติงานตั้งแต่เวลา 07.00-19.00 น. และผลัดที่ 2 เริ่มปฏิบัติงานตั้งแต่เวลา 19.00-07.00 น. โดยเจ้าหน้าที่จะสอดส่องดูแลความเรียบร้อยบริเวณรอบๆ อาคาร บริเวณที่จอดรถยนต์ และทางเข้า-ออกของโครงการ

1) โครงการมีการติดตั้งระบบโทรทัศน์วงจรปิด (Closed Circuit Television System: CCTV) เพื่อเพิ่มความปลอดภัยให้แก่ผู้พักอาศัยในโครงการ ซึ่งจะติดตั้งไว้กระจายครอบคลุมทั่วทั้งพื้นที่โครงการ จำนวนทั้งสิ้น 133 จุด โดยติดตั้งไว้ภายนอกอาคารกระจายรอบโครงการ จำนวน 29 จุด บริเวณทางเข้าออกโครงการ ถนนภายในโครงการ พื้นที่ระหว่างอาคาร และที่จอดรถ และติดตั้งไว้ภายในอาคาร 104 จุด มีรายละเอียดการติดตั้ง ดังนี้

- อาคาร A จำนวน 44 จุด บริเวณห้องรับรอง ห้องเก็บของ ห้องกิจกรรมรับรอง โถงทางเดินแต่ละชั้น และโถงลิฟต์ เป็นต้น
- อาคาร B จำนวน 23 จุด บริเวณโถงทางเดินแต่ละชั้น และโถงลิฟต์ เป็นต้น
- อาคาร C จำนวน 35 จุด บริเวณโถงทางเดินแต่ละชั้น และโถงลิฟต์ เป็นต้น
- อาคาร D จำนวน 2 จุด บริเวณห้องเด็กเล่น และห้องออกกำลังกาย เป็นต้น

ทั้งนี้ เพื่อเป็นการสนับสนุนนโยบายของจังหวัดภูเก็ต ที่ขอให้สถานประกอบการมีส่วนช่วยสอดส่องดูแลกรณีเกิดเหตุการณ์ต่างๆ ภายในจังหวัดภูเก็ต

ดังนั้น การดำเนินโครงการจึงส่งผลกระทบต่ออาชีวอนามัยและความปลอดภัยอยู่ในระดับต่ำ

#### 4.2.4.4 การจัดการสระว่ายน้ำ

โครงการจัดให้มีสระว่ายน้ำส่วนกลาง จำนวน 1 สระ ความลึกสูงสุด 1.20 เมตร พื้นที่ 780 ตารางเมตร ปริมาตร 936.00 ลูกบาศก์เมตร และมีสระส่วนต้น จำนวน 1 สระ ความลึกสูงสุด 0.10 เมตร พื้นที่ 120 ตารางเมตร ปริมาตร 448.55 ลูกบาศก์เมตร โดยสระว่ายน้ำภายในโครงการจะให้บริการผู้พักอาศัยในพื้นที่โครงการเท่านั้น และและจัดให้มีเจ้าหน้าที่คอยช่วยชีวิตคนตกน้ำ (Life Guard) จำนวน 1 คน

ทั้งนี้ ตามคำแนะนำของกรมการสาธารณสุข ฉบับที่ 1/2550 เรื่อง การควบคุมการประกอบกิจการสระว่ายน้ำ หรือกิจการอื่นๆ ในทำนองเดียวกัน ระบุว่า “คำแนะนำนี้ให้ใช้กับกิจการสระว่ายน้ำที่เป็นบริการสาธารณะ (Public Swimming Pool) เช่น กิจการสระว่ายน้ำที่ให้บริการแก่ประชาชนโดยทั่วไป ซึ่งรวมถึงสระว่ายน้ำที่เป็นสวนน้ำ สวนสนุก ที่มีลักษณะเดียวกับสระว่ายน้ำที่ให้บริการในลักษณะ เพื่อการค้าและสระว่ายน้ำที่เปิดให้บริการสาธารณะที่มีใช้การค้าแต่เพื่อสวัสดิการ เช่น สระว่ายน้ำที่ราชการส่วนท้องถิ่นจัดไว้เพื่อสาธารณประโยชน์ รวมทั้งสระว่ายน้ำที่เป็นสโมสรของโรงงานที่บริการเฉพาะพนักงานหรือหน่วยงานองค์กรที่บริการในกลุ่มเฉพาะ ยกเว้นสระว่ายน้ำส่วนบุคคลหรือมิได้ให้บริการแก่สาธารณะ”

ดังนั้น โครงการประกอบกิจการประเภทโรงแรม กิจกรรมหลักเพื่อการพักอาศัย สระว่ายน้ำของโครงการถือเป็นบริการให้กับผู้พักอาศัย มิใช่สระว่ายน้ำที่เป็นสาธารณะ จึงไม่ต้องจัดให้มีมาตรการป้องกันและแก้ไขผลกระทบสิ่งแวดล้อม และมาตรการติดตามตรวจสอบผลกระทบสิ่งแวดล้อมด้านสระว่ายน้ำ ตามคำแนะนำของคณะกรรมการสาธารณสุข ฉบับที่ 1/2550 แต่อย่างไรก็ตาม โครงการจะจัดให้มีมาตรการป้องกันและแก้ไขผลกระทบสิ่งแวดล้อม และมาตรการติดตามตรวจสอบผลกระทบสิ่งแวดล้อมด้านสระว่ายน้ำ โดยนำคำแนะนำของกรมการสาธารณสุข ฉบับที่ 1/2550 มาประยุกต์ใช้บางมาตรการ

#### 4.2.4.5 สุนทรียภาพ

การใช้ประโยชน์ที่ดินโดยรอบโครงการในรัศมี 1 กิโลเมตร พบว่า บริเวณโดยรอบใช้ประโยชน์ที่ดินส่วนใหญ่เป็นพื้นที่ป่าละเมาะ/ไม้พุ่ม ร้อยละ 20.74 รองลงมาเป็นพื้นที่อยู่อาศัย ร้อยละ 20.23 และพื้นที่โล่ง ร้อยละ 14.72 ที่เหลือเป็นพื้นที่เกษตรกรรม, พื้นที่แหล่งน้ำ, พื้นที่ถนน, พื้นที่พาณิชยกรรม, พื้นที่สนามกอล์ฟ, พื้นที่ราชการ ศาสนสถาน และสถานศึกษา, พื้นที่ก่อสร้าง, พื้นที่บริการท่องเที่ยว และพื้นที่โครงการ คิดเป็นร้อยละ 11.59, 8.67, 5.51, 5.03, 4.62, 4.23, 2.77, 1.57 และ 0.37 ตามลำดับ และจากการตรวจสอบแหล่งโบราณสถานทางกรมศิลปากรได้ประกาศขึ้นทะเบียนแหล่งโบราณสถานแห่งประเทศไทยประกาศในราชกิจจานุเบกษา พบว่า บริเวณพื้นที่โครงการ และพื้นที่ใกล้เคียงในรัศมี 1 กิโลเมตร ไม่พบแหล่งโบราณคดี แหล่งโบราณสถาน หรือสถานที่ที่มีความสำคัญทางประวัติศาสตร์แต่อย่างใด นอกจากนี้ จากข้อมูลแหล่งธรรมชาติอันควรอนุรักษ์ในจังหวัดภูเก็ต ตามมติคณะรัฐมนตรี เมื่อ 7 พฤศจิกายน 2532 พบว่า บริเวณพื้นที่โครงการ และพื้นที่ใกล้เคียงในรัศมี 1 กิโลเมตร ไม่พบแหล่งธรรมชาติอันควรอนุรักษ์แต่อย่างใด นอกจากนี้ จากการสำรวจพื้นที่โครงการในรัศมี 1 กิโลเมตร พบว่ามีพื้นที่หน่วยงานราชการ 1 แห่ง คือ ศูนย์กีฬาเทศบาลตำบลเชิงทะเล และกลุ่มพื้นที่อ่อนไหว จำนวน 7 แห่ง เนอร์เซอร์รี่ Blossom House Kindergarten, โรงเรียนเชิงทะเลวิทยาคม จุติ ก้องอนุสรณ์, ขจรเกียรติ

เนอสเซอรี่ ป่าสัก, สำนักสงฆ์หลวงพ่อดมการง, โรงเรียนอนุบาล ลากูนาภูเก็ต, ศาลหลักเมืองป่าสัก และสำนักสงฆ์วัดพระขาว

ลักษณะของตัวอาคารจะวางรูปทรงอาคารเป็นไปตามรูปร่างของแปลงที่ดิน โดยรูปแบบอาคารเป็นสถาปัตยกรรมร่วมสมัยแบบใหม่เรียบง่ายทันสมัย เน้นประโยชน์ใช้สอย และการบำรุงรักษาได้สะดวก ทำให้ผู้พักอาศัยได้รับความเป็นส่วนตัว ไม่แออัด มีการระบายอากาศที่ดี นอกจากนี้ ยังจัดให้มีพื้นที่สีเขียวบริเวณพื้นที่ว่าง ซึ่งจะช่วยเพิ่มความร่มรื่นของพื้นที่และช่วยลดความกระด้างของโครงสร้างอาคาร และลดผลกระทบต่อทัศนียภาพของผู้สัญจรไปมาได้อีกด้วย

ผนังภายนอกของอาคารเป็นผนังก่ออิฐฉาบปูนเรียบ มีการออกแบบอาคารให้มีสีน้ำตาลและสีขาวเป็นหลัก ผนังระเบียงห้องพักมีช่องเปิดบานกระจกกรอบอลูมิเนียมสีเข้มที่มีความแข็งแรง ทนทาน สำหรับวัสดุหลักของโครงการ คือ คอนกรีต กระจกเทมเปอร์ใส และอลูมิเนียม ซึ่งเป็นวัสดุที่ได้ทั่วไปและขนย้ายได้ง่าย

การจัดภูมิสถาปัตยกรรมมีทั้งส่วนที่เป็นภูมิทัศน์แข็ง (Hardscape) และภูมิทัศน์นุ่ม (Softscape) โดยแนวคิดการจัดภูมิสถาปัตยกรรมในส่วนของ Hardscape ส่วนใหญ่เป็นการตกแต่งพื้นผิวของทางเดินบริเวณอาคาร ส่วนแนวคิดการจัดภูมิสถาปัตยกรรมในส่วนของ Softscape นั้นเน้นการตกแต่งโดยปลูกไม้ยืนต้นและไม้พุ่ม รวมทั้งรักษาไม้ยืนต้นเดิมเพื่อเพิ่มความร่มรื่นของพื้นที่ ช่วยลดความกระด้างของโครงสร้างอาคาร ต้นไม้จะช่วยทอนสัดส่วนของอาคาร และลดผลกระทบต่อทัศนียภาพของผู้สัญจรไปมาได้อีกด้วย

โครงการโรงแรม เชิงทะเล รีสอร์ท เป็นโครงการประกอบกิจการประเภทโรงแรม จำนวน 322 ห้อง ภายในโครงการประกอบด้วยอาคารทั้งสิ้นจำนวน 5 อาคาร ได้แก่ อาคาร ค.ส.ล. สูง 7 ชั้น จำนวน 3 อาคาร, อาคาร ค.ส.ล. สูง 2 ชั้น จำนวน 1 อาคาร และอาคารสระว่ายน้ำ จำนวน 1 อาคาร ภาพเชิงซ้อนเปรียบเทียบก่อนและหลังมีโครงการ แสดงดังรูปที่ 4-16 ถึงรูปที่ 4-18

จุดควบคุมการมอง (Visual Control Point) คือ จุดมองที่คาดว่าจะมีผลกระทบทางสายตาดังมีนัยสำคัญ และจุดควบคุมการมองวิกฤต (Critical Visual Control Point) คือ จุดมองที่คาดว่าจะมีผลกระทบทางสายตาดังมีนัยสำคัญยิ่ง โดยเครื่องมือที่ช่วยในการกำหนด คือ การนำค่า  $D : H$  (ระยะห่างระหว่างอาคารกับผู้สังเกต : ความสูงอาคาร) โดยอาคารของโครงการที่สูงที่สุด คืออาคาร A อาคาร B และอาคาร C สูง 7 ชั้น มีความสูง 22.95 เมตร มีค่า  $D : H$  เท่ากับ 1 คือ 22.95 เมตร, ค่า  $D : H$  เท่ากับ 2 คือ 45.90 เมตร, ค่า  $D : H$  เท่ากับ 3 คือ 68.85 เมตร และค่า  $D : H$  เท่ากับ 4 คือ 91.80 เมตร พบว่า ไม่มีพื้นที่อ่อนไหวและสถานที่สำคัญในระยะจากการกำหนดจุดควบคุมการมองและจุดควบคุมการมองวิกฤต ดังนั้น การพัฒนาโครงการ จึงไม่ส่งผลกระทบต่อเปลี่ยนแปลงสภาพภูมิประเทศและทัศนียภาพในลักษณะ การรบกวน (disturbance) การบดบัง (obstruction) นอกจากนี้โครงการโรงแรม เชิงทะเล รีสอร์ท เป็นโครงการประกอบกิจการประเภทโรงแรม จำนวน 322 ห้อง ภายในโครงการประกอบด้วยอาคารทั้งสิ้น จำนวน 5 อาคาร ได้แก่ อาคาร ค.ส.ล. สูง 7 ชั้น จำนวน 3 อาคาร, อาคาร ค.ส.ล. สูง 2 ชั้น จำนวน 1 อาคาร และอาคารสระว่ายน้ำ จำนวน 1 อาคาร เมื่อพิจารณาสภาพแวดล้อมบริเวณใกล้เคียงพื้นที่โครงการ จากการสำรวจภาคสนาม (พฤศจิกายน 2566) พบว่า พื้นที่อยู่อาศัย, พื้นที่แหล่งน้ำ พื้นที่ป่าละเมาะ/ไม้พุ่ม และพื้นที่พาณิชยกรรม

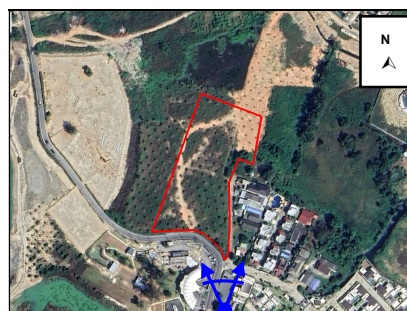
เมื่อพิจารณาอาคารใกล้เคียงกับพื้นที่โครงการซึ่งประกอบด้วย อาคารที่สูง 2-7 ชั้น อยู่ใกล้เคียงกับโครงการ ได้แก่ โครงการโรงแรม ดาวา สูง 7 ชั้น (กำลังดำเนินการก่อสร้าง) โครงการ Cassia Phuket 6 ชั้น โรงแรม ดุสิต ลากูน่า ภูเก็ต 1-3 ชั้น โรงแรม The Loft @ Laguna สูง 7 ชั้น โรงแรม เอิร์ท ริกเกอร์ 1-3 ชั้น โรงแรม เซอร่าตัน แกรนด์ ลากูน่า ภูเก็ต โครงการ Diamond Condominium สูง 7 ชั้น โครงการอาคารชุด เดอะ รีเจนท์ บางเทา สูง 5 ชั้น จำนวน 2 อาคาร โครงการ Zcape X2 สูง 7 ชั้น (คาดฟ้า) Zcape Condominium สูง 7 ชั้น ดังนั้น ในภาพรวมของอาคารจึงไม่มีความขัดแย้งกับสภาพแวดล้อมทั้งในด้านการใช้ประโยชน์ที่ดินและทัศนียภาพ ทั้งนี้บริเวณพื้นที่สีเขียวของโครงการได้จัดให้มีการปลูกไม้ยืนต้น ได้แก่ ต้นจามจุรี ต้นจิกทะเล ต้นปีป ต้นกระทิง ต้นเสม็ดแดง ต้นปาล์มยะวา ต้นกระดุมไม้ใบเงิน และต้นประดู่บ้าน ดังนั้น จึงไม่ก่อให้เกิดผลกระทบด้าน การคุกคาม (threaten) และความแปลกแยก (alienation) แต่อย่างใด ดังนั้น การดำเนินโครงการจึงส่งผลกระทบต่อทัศนียภาพอยู่ในระดับต่ำ



ก่อนพัฒนาโครงการ



หลังพัฒนาโครงการ



รูปที่ 4-16 ภาพเชิงซ้อนเปรียบเทียบก่อนและหลังมีโครงการ มุมมองด้านทิศตะวันออกเฉียงใต้





ก่อนพัฒนาโครงการ



หลังพัฒนาโครงการ



รูปที่ 4-17 ภาพเชิงซ้อนเปรียบเทียบก่อนและหลังมีโครงการ มุมมองด้านทิศตะวันตกเฉียงใต้



ก่อนพัฒนาโครงการ



หลังพัฒนาโครงการ



รูปที่ 4-18 ภาพเชิงซ้อนเปรียบเทียบก่อนและหลังมีโครงการ มุมมองด้านทิศตะวันตก

#### 4.2.4.6 การบดบังทิศทางลม และแสงแดด

การพิจารณาผลกระทบด้านการบดบังแสงและทิศทางลมของตัวอาคาร จะพิจารณาจากความสูงของอาคาร การวางผังอาคาร ทิศทางของดวงอาทิตย์ และทิศทางลมตามธรรมชาติ ซึ่งพิจารณาได้ดังนี้

##### 1) การบดบังทิศทางลมจากการก่อสร้างอาคาร

การประเมินผลกระทบที่เกิดจากการก่อสร้างอาคารด้านผลกระทบจากการเปลี่ยนความเร็วและทิศทางของลมจากการก่อสร้างอาคารจะประเมินตามแนวทางสำนักงานนโยบายและแผนทรัพยากรธรรมชาติและสิ่งแวดล้อม (2564) โดยมีการประเมินผลกระทบ 2 รูปแบบ คือ

1. ใช้ทิศทางลมหลักที่เกิดในบริเวณโครงการนำมาอธิบายผลกระทบโดยวิธีคาดการณ์แบบบรรยาย

2. ใช้วิธีการจำลองด้วยคอมพิวเตอร์ โดยใช้หลักวิชาการทางพลศาสตร์ของไหล ที่เรียกว่า Computational Fluid Dynamics, CFD

ในการจำลองการไหลของลมรอบอาคารผสมผสานเข้ากับสภาวะนำสายของลมรอบอาคารตามหลักวิชาการ โดยข้อกำหนดในการจำลอง

1. เป็นอาคารที่มีความสูงตั้งแต่ 30 เมตร ขึ้นไป ให้ทำการศึกษาและประเมินผลกระทบจากการเปลี่ยนแปลงของความเร็วและทิศทางลม โดยใช้แบบจำลองคอมพิวเตอร์แบบ CFD

2. อาคารที่มีความสูงน้อยกว่า 30 เมตร ให้ทำการประเมินผลกระทบในรูปแบบใดรูปแบบหนึ่ง ได้ตามความเหมาะสม

อาคารของโครงการสูง 22.95 เมตร ดังนั้น จึงประเมินผลกระทบจากการเปลี่ยนความเร็วและทิศทางของลมจากการก่อสร้างอาคาร โดยใช้ทิศทางลมหลักที่เกิดในบริเวณโครงการนำมาอธิบายผลกระทบโดยวิธีคาดการณ์แบบบรรยาย

จากข้อมูลสถิติภูมิอากาศของสถานีอุตุนิยมวิทยาสนามบินภูเก็ต ในคาบ 30 ปี ระหว่างปี พ.ศ. 2536-2565 (กรมอุตุนิยมวิทยา, 2566) แสดงดังตารางที่ 4-44 พบว่า ทิศทางลมส่วนใหญ่พัดมาจากทางทิศตะวันตก ส่วนลมทางทิศตะวันออกมีเพียงช่วงสั้นๆ ในช่วงฤดูร้อน ซึ่งเป็นไปตามฤดูกาล ความเร็วลมเฉลี่ยมีไม่มากนัก

ตารางที่ 4-44 ข้อมูลสถิติทิศทาง และความเร็วลม ในคาบ 30 ปี (พ.ศ. 2534-2563) ของสถานีตรวจอากาศสนามบินภูเก็ต

ลม/เดือน	ม.ค	ก.พ	มี.ค	เม.ย	พ.ค	มิ.ย	ก.ค	ส.ค	ก.ย	ต.ค	พ.ย	ธ.ค
ความเร็วลม	3.1	2.9	2.6	2.2	2.9	3.5	3.9	4.2	3.5	2.4	2.0	2.9
ทิศทางลม	E	E	E	W	W	W	W	W	W	W	E	E

หมายเหตุ: E คือ ทิศตะวันออก และ W คือ ทิศตะวันตก

ที่มา : กรมอุตุนิยมวิทยา, 2566



จากข้อมูลความเร็วและทิศทางลม เมื่อพิจารณาร่วมกับตัวอาคารของโครงการ ดังรูปที่ 4-19 สามารถประเมินผลกระทบด้านการบดบังทิศทางลมตามกระแสลมหลักได้ ดังนี้

(1) กรณีลมพัดด้านทิศตะวันออก ในช่วงเดือนพฤศจิกายนถึงเดือนมีนาคม ผลกระทบจะเกิดทางด้านทิศตะวันตก คือ ที่ดินบุคคลอื่น (ต้นไม้และพืชผักคลุม)

(2) กรณีลมพัดด้านทิศตะวันตก ในช่วงเดือนเมษายนถึงเดือนตุลาคม ผลกระทบจะเกิดทางด้านทิศตะวันออก คือ ที่ดินบุคคลอื่น (ต้นไม้และพืชผักคลุม) และทางสาธารณประโยชน์ ผิวจราจรกว้างประมาณ 4.00 เมตร

จากข้อมูลข้างต้น พบว่า มีผลกระทบด้านการบดบังทิศทางลมต่ออาคารข้างเคียงเพียงเล็กน้อย และเกิดเป็นช่วงเวลาสั้นๆ ประกอบกับทิศทางลมจะมีการเปลี่ยนแปลงตลอดเวลา อีกทั้งการออกแบบการวางตัวอาคารของโครงการได้มีการเว้นระยะห่าง ระยะรั้วเพียงพอ ไม่มีการก่อสร้างตัวอาคารชิดแนวเขตที่ดิน ทำให้เกิดการไหลเวียนของลมได้ดี พร้อมกันนี้โครงการยังจัดให้มีพื้นที่สีเขียว (Buffer Zone) ซึ่งเป็นไม้ยืนต้นบนดินประมาณ 157 ต้น รอบโครงการ เพื่อช่วยสร้างความร่มรื่นอีกด้วย ดังนั้น คาดว่าผลกระทบด้านการบดบังทิศทางลมจึงอยู่ในระดับต่ำ



รูปที่ 4-19 การบดบังทิศทางลม

## 2) การบดบังแสงอาทิตย์จากการก่อสร้างอาคาร

แนวทางการจัดทำรายงานการประเมินผลกระทบต่อสิ่งแวดล้อมที่อาจเกิดจากการก่อสร้างอาคาร ต่อผู้ที่อยู่อาศัยโดยรอบพื้นที่โครงการ ด้านผลกระทบจากการบังแสงอาทิตย์ของอาคาร ให้คำนึงถึงผลกระทบหลัก 2 ประการ ได้แก่ ด้านสุขภาพ ซึ่งกำหนดระยะเวลาอย่างน้อยที่สุดของการรับแสงอาทิตย์ที่มีความจำเป็นต่อการสร้างวิตามินดีและสารซีโรโทนิน (serotonin) ของร่างกายมนุษย์ ไม่น้อยกว่า 2 ชั่วโมงต่อวัน และด้านการใช้ประโยชน์ของแสงอาทิตย์ เช่น การใช้เป็นพลังงาน เป็นต้น โดยการประเมินนี้ดำเนินการโดยใช้โปรแกรมคอมพิวเตอร์เป็นเครื่องมือในการสร้างจำลองของการบังแสงอาทิตย์ ที่ได้พัฒนาขึ้นและเป็นที่ยอมรับในปัจจุบัน เช่น sketchup, Rhinoceros, Shadow FX, Wind&Sun, Helioscope, BIM เป็นต้น

ในการจำลองการบังแสงอาทิตย์ ให้ทำการจำลองการบังแสงอาทิตย์ 3 วันคือ

1. วันที่ 21 มีนาคม คือวัน Summer solstice หรือวันที่แกนของโลกเอียงเข้าหาดวงอาทิตย์มากที่สุด คือ 23.5 องศา
2. วันที่ 21 มิถุนายน หรือ 21 มีนาคม คือวัน Equinox หรือวันที่แกนของโลกตั้งฉากกับระนาบของดวงอาทิตย์ หรือขนานกับแกนของดวงอาทิตย์
3. วันที่ 21 ธันวาคม วัน Winter solstice หรือวันที่แกนของโลกเอียงออกจากแกนของดวงอาทิตย์มากที่สุด คือ 23.5 องศา

วิธีการจำลอง ให้ระบุรายละเอียดของการจำลองในด้านต่าง ๆ ดังนี้

1. แสดงข้อมูลของโปรแกรมและเวอร์ชันคอมพิวเตอร์ที่ใช้ในการจำลอง พร้อมยกตัวอย่างอ้างอิง ของการใช้งานได้ของโปรแกรมหรือที่ได้เคยดำเนินการมาแล้วของผู้ผลิตโปรแกรม
2. ตำแหน่งที่ตั้งของอาคารที่จะสร้าง โดยระบุจุดศูนย์กลางของอาคารเป็นพิกัดเส้นรุ้ง (Latitude) และเส้นแวง (Longitude) ให้มีความละเอียด เป็นองศา (degree) ลิปดา (minute) และฟิลิปดา (second)
3. ทิศการวางตัวของอาคาร โดยให้แสดงผนังอาคารด้านใดด้านหนึ่งกับทิศเหนือเป็นมุมที่มีความละเอียดอย่างต่ำเป็นองศา
4. ในกรณีที่มีแบบจริงของอาคารที่จะสร้างแล้ว ให้นำเข้าขนาดของอาคาร โดยให้ระบุความสูง ความยาว และความกว้าง ของอาคาร โดยแสดงเป็นหน่วยทศนิยมของความยาวที่มีหน่วยเป็นเมตร
5. ในกรณีที่ยังไม่มีแบบจริงของอาคารที่จะสร้าง ให้ระบุความสูง ความยาว และความกว้าง ของอาคารที่นำเข้าแบบจำลองเป็นรูปทรงสี่เหลี่ยมลูกบาศก์ โดยแสดงเป็นหน่วยทศนิยมของความยาวที่มีหน่วยเป็นเมตร

การแสดงผลของการจำลอง ให้แสดงข้อมูลผลของการจำลองที่ได้ โดยมีผลการวิเคราะห์ในด้านต่าง ๆ อย่างน้อยดังนี้

1. ให้แสดงผลการบังแสงอาทิตย์ของอาคารต่อพื้นที่ทุกชั่วโมงที่ทำการจำลอง โดยแสดงอาคาร ที่ทำการศึกษา และอาคารข้างเคียง รวมทั้งพื้นที่สาธารณะประโยชน์ที่ได้รับผลกระทบ ด้วยแบบ 3 มิติ ลงบนภาพถ่ายทางอากาศจากโปรแกรม Google Earth หรือลงบนแบบผังบริเวณที่แสดงอาณาเขตและสิ่งแวดล้อม ของอาคารโครงการที่มีความละเอียดชัดเจน โดยให้แสดงระยะที่อาคารสามารถพาดเงา และนำเสนอผลการจำลองรายชั่วโมงตลอดช่วงระยะเวลาที่ประเมิน โดยระบุข้อมูลดังนี้

2. จัดทำตารางแสดงประเภทผลกระทบของผู้ที่อาจได้รับผลกระทบจากการจำลอง

3. ในกรณีที่บริเวณรอบอาคารที่จะก่อสร้างได้มีอาคารอื่นที่บังแสงอาทิตย์อยู่แล้ว อาจจำลองการบังของอาคารที่มีอยู่แล้วเพื่อหักออกจากรายการเดิมก่อน และนำมาปรับในตารางแสดงประเภทผลกระทบ ของผู้ที่อาจได้รับผลกระทบจากการจำลองก่อน พร้อมเสนอดำเนินการที่ได้รับการปรับปรุงแล้วแทน

4. จัดทำระดับของผลกระทบต่อสุขภาพ ในตำแหน่งที่ได้รับผลกระทบ แบ่งเป็นระดับต่ำ ปานกลาง สูง โดย

1) ผลกระทบต่ำ หมายถึง บ้านที่ได้รับแสงอาทิตย์มากกว่า 2 ชั่วโมงต่อวัน

2) ผลกระทบปานกลาง หมายถึง บ้านที่ได้รับแสงอาทิตย์น้อยกว่า 2 ชั่วโมงต่อวัน

3) ผลกระทบสูง หมายถึง บ้านที่ไม่ได้รับแสงอาทิตย์ตลอดวัน

5. ในกรณีที่ทำให้เกิดผลกระทบต่อการใช้ประโยชน์จากแสงอาทิตย์ในด้านอื่น ๆ ให้พิจารณา กำหนดมาตรการด้านสิ่งแวดล้อม เป็นรายการดังนี้

กำหนดให้ใช้เวลาที่พระอาทิตย์ขึ้นจากขอบฟ้าเป็นเวลา 7.00 น. และพระอาทิตย์ตกจากขอบฟ้าเวลา 18.00 น. โดยให้มีการจำลองการบังแสงอาทิตย์ต่อเนื่องกันในทุกชั่วโมง หลังจากพระอาทิตย์ขึ้นจากขอบฟ้า 1 ชั่วโมง จนถึงก่อนพระอาทิตย์ตกจากขอบฟ้า 1 ชั่วโมง

การจำลองการบังแสงอาทิตย์ของโครงการ ใช้โปรแกรมคอมพิวเตอร์เป็นเครื่องมือในการสร้างจำลองของการบังแสงอาทิตย์ คือ sketchup โดยได้ทำการจำลองการบังแสงอาทิตย์ 3 วัน ได้แก่ วันที่ 21 มีนาคม วันที่ 21 กันยายน และวันที่ 21 ธันวาคม ในช่วงเวลา 6.00 น. ถึง 18.00 น. ดังรูปที่ 4-45 โดยมีรายละเอียดการประเมินดังนี้

**ตารางที่ 4-45 แสดงระยะความยาวเงา ที่เกิดขึ้นในแต่ละช่วงเวลา**

เดือน	เวลา/ความยาวเงา (เมตร) ที่เกิดขึ้นในแต่ละช่วงเวลา												
	6.00	7.00	8.00	9.00	10.00	11.00	12.00	13.00	14.00	15.00	16.00	17.00	18.00
21 มี.ค.	0	195	58	30	17	10	0	4	10	17	10	0	157
21 ก.ย.	0	125	43	27	15	0	0	5	11	19	34	65	270
21 ธ.ค.	0	265	70	37	0	0	0	5.5	11	20	32	350	900

**สรุปผลกระทบการบังแสงต่อพื้นที่ข้างเคียง**

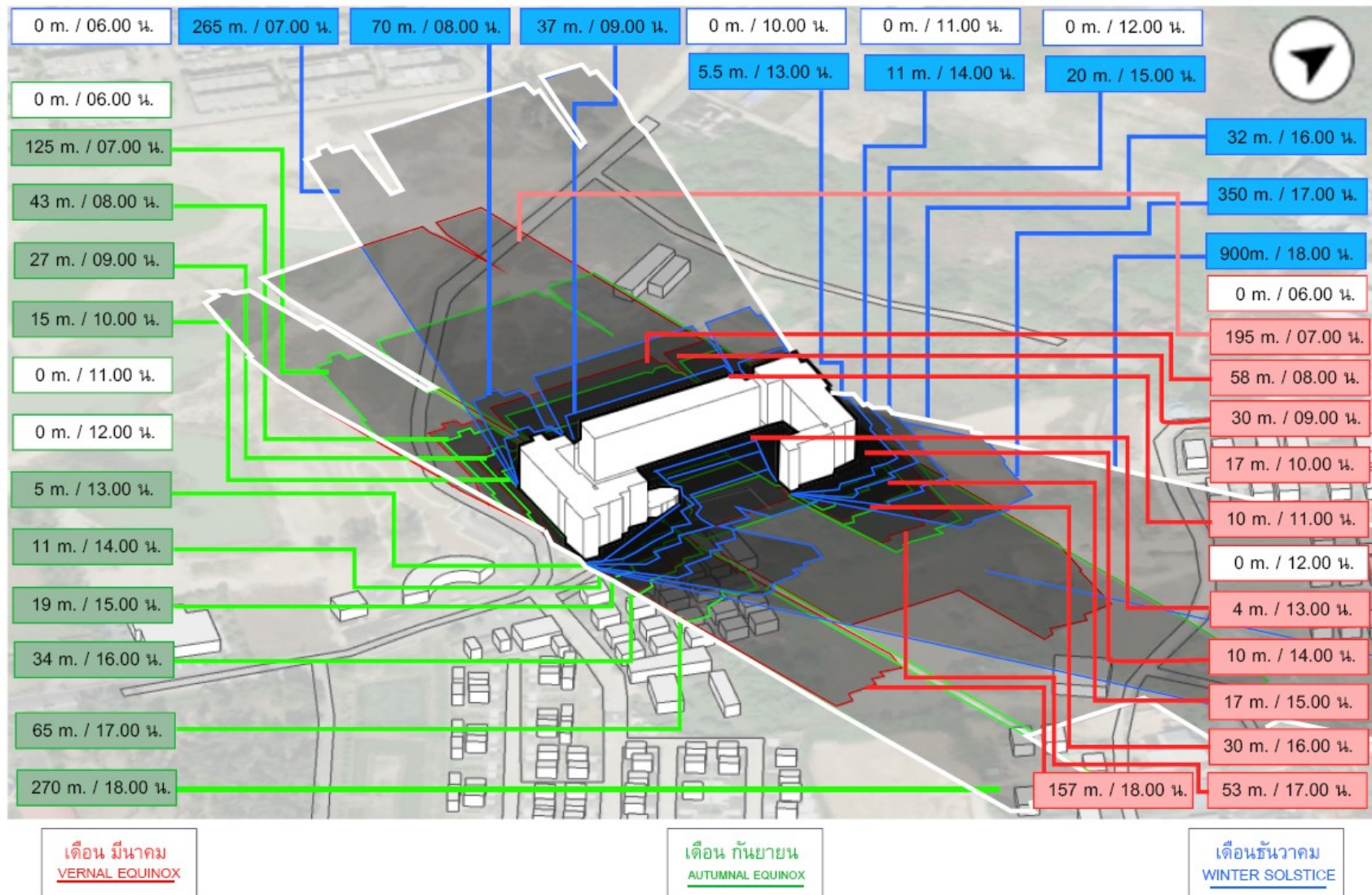
จากการจำลองการบังแสงอาทิตย์ พบว่า ด้านทิศตะวันออกของพื้นที่โครงการจะได้รับผลกระทบจากการบังแสงแดดในช่วงเดือนมีนาคม กันยายน และธันวาคม เวลา 14.00 น. ถึง 18.00 น. ซึ่งบริเวณดังกล่าวเป็นทางสาธารณประโยชน์ แต่ห่างจากโครงการออกไปจะมีชุมชนและหมู่บ้าน ซึ่งมีบางครัวเรือนได้รับผลกระทบ ในช่วงเดือนมีนาคม กันยายน และธันวาคม เวลา 14.00 น. ถึง 18.00 น. ดังนั้น บริเวณพื้นที่ข้างเคียงโครงการ ยังคงได้รับแสงอาทิตย์มากกว่า 2 ชั่วโมง/วัน ซึ่งไม่ได้รับผลกระทบจากการบังแสง จากอาคารของโครงการแต่อย่างใด ดังนั้น ระดับของผลกระทบต่อสุขภาพอยู่ในระดับต่ำ

สำหรับผลกระทบต่อการใช้ประโยชน์จากแสงอาทิตย์ จากผลแบบสอบถาม พบว่า ไม่มีการใช้ประโยชน์จากแสงอาทิตย์เป็นแหล่งพลังงานแต่อย่างใด

ดังนั้น การดำเนินโครงการจึงส่งผลด้านการบังแสงแดดอยู่ในระดับต่ำ

### 4.3 สรุประดับผลกระทบสิ่งแวดล้อมของโครงการ

สรุประดับของผลกระทบต่อทรัพยากรสิ่งแวดล้อมทางกายภาพ ชีวภาพ คุณค่าการใช้ประโยชน์ของมนุษย์ และคุณค่าต่อคุณภาพชีวิต แสดงดังตารางที่ 4-46



ภาพแสดงการบดบังแสงแดดและเงาหลังมีโครงการ

รูปที่ 4-20 ภาพจำลองการบังแสงอาทิตย์



ตารางที่ 4-46 สรุประดับผลกระทบต่อทรัพยากรสิ่งแวดล้อมทางกายภาพ ชีวภาพ คุณค่าการใช้ประโยชน์ของมนุษย์ และคุณค่าต่อคุณภาพชีวิต

ประเด็นสิ่งแวดล้อม	ผลกระทบต่อสิ่งแวดล้อม													
	ระยะก่อสร้าง							ระยะดำเนินการ						
	ผลกระทบด้านบวก			ผลกระทบด้านลบ			ไม่มี	ผลกระทบด้านบวก			ผลกระทบด้านลบ			ไม่มี
	มาก	กลาง	ต่ำ	มาก	กลาง	ต่ำ		มาก	กลาง	ต่ำ	มาก	กลาง	ต่ำ	
<b>1. ผลกระทบต่อทรัพยากรกายภาพ</b>														
1.1 สภาพภูมิประเทศ						✓								✓
1.2 ทรัพยากรดิน						✓							✓	
1.3 ธรณีวิทยา การเกิดแผ่นดินไหว และการเกิดสึนามิ						✓							✓	
1.4 สภาพภูมิอากาศ อุศุนิยมวิทยา และคุณภาพอากาศ						✓							✓	
1.5 เสียงและความสั่นสะเทือน					✓								✓	
1.6 ทรัพยากรน้ำ						✓							✓	
<b>2. ผลกระทบต่อทรัพยากรชีวภาพ</b>														
2.1 นิเวศวิทยาทางบก							✓							✓
2.2 นิเวศวิทยาทางน้ำ						✓						✓		
<b>3. ผลกระทบต่อคุณค่าการใช้ประโยชน์ของมนุษย์</b>														
3.1 การใช้น้ำ						✓							✓	
3.2 การจัดการน้ำเสียสิ่งปฏิกูล						✓							✓	
3.3 การระบายน้ำและการป้องกันน้ำท่วม						✓							✓	
3.4 การจัดการมูลฝอย						✓							✓	
3.5 พลังงานและไฟฟ้า						✓								✓
3.6 การจราจร						✓						✓		
3.7 การใช้ประโยชน์ที่ดิน						✓								✓
3.8 การระบายอากาศ							✓						✓	
<b>4. ผลกระทบต่อคุณค่าคุณภาพชีวิต</b>														
4.1 ผลกระทบที่อาจเกิดขึ้นจากการมีโครงการต่อคุณภาพชีวิต						✓				✓				
4.2 การสาธารณสุข						✓							✓	
4.3 อาชีวนามัยและความปลอดภัย						✓							✓	
4.4 สุนทรียภาพ						✓							✓	
4.5 การบดบังทิศทางลมและแสงแดด						✓							✓	

## บทที่ 5

# มาตรการป้องกันและแก้ไขผลกระทบสิ่งแวดล้อม และมาตรการติดตามตรวจสอบผลกระทบสิ่งแวดล้อม

---

## บทที่ 5

### มาตรการป้องกันและแก้ไขผลกระทบสิ่งแวดล้อม และมาตรการติดตามตรวจสอบผลกระทบสิ่งแวดล้อม

#### 5.1 มาตรการป้องกันและแก้ไขผลกระทบสิ่งแวดล้อม

สรุปผลกระทบสิ่งแวดล้อม รายละเอียดมาตรการทั่วไป มาตรการป้องกันและแก้ไขผลกระทบ และ มาตรการติดตามตรวจสอบผลกระทบสิ่งแวดล้อมที่คาดว่าจะเกิดขึ้นจากโครงการ ในช่วงระยะก่อสร้าง และ ระยะดำเนินการ แสดงดังตารางที่ 5-1 ถึงตารางที่ 5-3 ตามลำดับ

ตารางที่ 5-1 สรุปผลกระทบต่อสิ่งแวดล้อมที่สำคัญ มาตรการป้องกันและแก้ไขผลกระทบสิ่งแวดล้อม และมาตรการติดตามตรวจสอบผลกระทบสิ่งแวดล้อม  
โครงการโรงแรม เชิงทะเล รีสอร์ท ของบริษัท ภูเก็ตฟอรัจน์แลนด์ จำกัด

องค์ประกอบ ด้านสิ่งแวดล้อม	มาตรการป้องกัน และแก้ไขผลกระทบสิ่งแวดล้อม	สถานที่ดำเนินการ	ระยะเวลา	ผู้รับผิดชอบ
1. มาตรการทั่วไป	<p>โครงการจะต้องปฏิบัติตามมาตรการป้องกันและแก้ไขผลกระทบสิ่งแวดล้อม และมาตรการติดตามตรวจสอบผลกระทบสิ่งแวดล้อม ตามที่เสนอไว้ในรายงานการประเมินผลกระทบสิ่งแวดล้อม โครงการโรงแรม เชิงทะเล รีสอร์ท ของบริษัท ภูเก็ตฟอรัจน์แลนด์ จำกัด เป็นโครงการประกอบกิจการประเภทโรงแรม จำนวน 322 ห้อง ภายในโครงการประกอบด้วยอาคารทั้งสิ้น จำนวน 5 อาคาร ได้แก่ อาคาร ค.ส.ล. สูง 7 ชั้น จำนวน 3 อาคาร อาคาร ค.ส.ล. สูง 2 ชั้น จำนวน 1 อาคาร และอาคารสระว่ายน้ำ จำนวน 1 อาคาร ตั้งอยู่บนโฉนดที่ดิน จำนวน 3 ฉบับ เนื้อที่ 7-0-80.00 ไร่ หรือคิดเป็น 11,520.00 ตารางเมตร ตั้งอยู่ที่ หมู่ที่ 4 ตำบลเชิงทะเล อำเภอถลาง จังหวัดภูเก็ต จัดทำรายงานการประเมินผลกระทบสิ่งแวดล้อม โดยบริษัท ภูเก็ต เอ็นไวรอนเมนทอล เซอร์วิส จำกัด ดังรายละเอียดต่อไปนี้</p> <p>1. โครงการจะต้องยึดถือปฏิบัติตามมาตรการป้องกันและแก้ไขผลกระทบสิ่งแวดล้อม และมาตรการติดตามตรวจสอบผลกระทบสิ่งแวดล้อม ตามที่เสนอไว้ในรายงานการประเมินผลกระทบสิ่งแวดล้อม โครงการโรงแรม เชิงทะเล รีสอร์ท ของบริษัท ภูเก็ตฟอรัจน์แลนด์ จำกัด อย่างเคร่งครัด</p>	- พื้นที่โครงการ	- ตลอดระยะก่อสร้าง และระยะดำเนินการ	- บริษัท ภูเก็ตฟอรัจน์ แลนด์ จำกัด

ตารางที่ 5-1 สรุปผลกระทบต่องสิ่งแวดล้อมที่สำคัญ มาตรการป้องกันและแก้ไขผลกระทบสิ่งแวดล้อม และมาตรการติดตามตรวจสอบผลกระทบสิ่งแวดล้อม  
โครงการโรงแรม เชิงทะเล รีสอร์ท ของบริษัท ภูเก็ตฟอรัจน์แลนด์ จำกัด (ต่อ)

องค์ประกอบ ด้านสิ่งแวดล้อม	มาตรการป้องกันและ แก้ไขผลกระทบสิ่งแวดล้อม	สถานที่ดำเนินการ	ระยะเวลา	ผู้รับผิดชอบ
1. มาตรการทั่วไป (ต่อ)	2. โครงการจะต้องบันทึกผลการติดตามตรวจสอบการดำเนินการหรือการปฏิบัติตามมาตรการป้องกันและแก้ไขผลกระทบสิ่งแวดล้อม และมาตรการติดตามตรวจสอบผลกระทบสิ่งแวดล้อมตามที่เสนอไว้ในรายงานการประเมินผลกระทบสิ่งแวดล้อม และส่งผลการดำเนินการมายังหน่วยงานผู้อนุญาต และสำนักงานนโยบายและแผนทรัพยากรธรรมชาติและสิ่งแวดล้อม ตามแนวทางการเสนอรายงานผลการปฏิบัติตามมาตรการป้องกันและแก้ไขผลกระทบสิ่งแวดล้อม และมาตรการติดตามตรวจสอบผลกระทบสิ่งแวดล้อม	- พื้นที่โครงการ	- ตลอดระยะก่อสร้าง และระยะดำเนินการ	- บริษัท ภูเก็ตฟอรัจน์ แลนด์ จำกัด
	3. ในกรณีที่โครงการมีความจำเป็นต้องเปลี่ยนแปลงรายละเอียดโครงการหรือมาตรการป้องกันและแก้ไขผลกระทบสิ่งแวดล้อม และมาตรการติดตามตรวจสอบผลกระทบสิ่งแวดล้อม ตามที่เสนอไว้ในรายงานการประเมินผลกระทบสิ่งแวดล้อม ที่ได้รับความเห็นชอบไว้แล้ว ให้โครงการแจ้งให้หน่วยงานที่มีอำนาจหน้าที่ในการพิจารณาอนุมัติหรืออนุญาตดำเนินการดังนี้	- พื้นที่โครงการ	- ตลอดระยะก่อสร้าง และระยะดำเนินการ	- บริษัท ภูเก็ตฟอรัจน์ แลนด์ จำกัด

ตารางที่ 5-1 สรุปผลกระทบต่อสิ่งแวดล้อมที่สำคัญ มาตรการป้องกันและแก้ไขผลกระทบสิ่งแวดล้อม และมาตรการติดตามตรวจสอบผลกระทบสิ่งแวดล้อม  
โครงการโรงแรม เชิงทะเล รีสอร์ท ของบริษัท ภูเก็ตฟอจูนแลนด์ จำกัด (ต่อ)

องค์ประกอบ ด้านสิ่งแวดล้อม	มาตรการป้องกันและ แก้ไขผลกระทบสิ่งแวดล้อม	สถานที่ดำเนินการ	ระยะเวลา	ผู้รับผิดชอบ
1. มาตรการทั่วไป (ต่อ)	<p>3.1) หากหน่วยงานผู้อนุมัติหรืออนุญาตเห็นว่าการเปลี่ยนแปลงดังกล่าว เกิดผลดีต่อสิ่งแวดล้อมมากกว่า หรือเทียบเท่ามาตรการที่กำหนดไว้ในรายงานการประเมินผลกระทบสิ่งแวดล้อมที่ได้รับความเห็นชอบไว้แล้ว ให้หน่วยงานผู้อนุมัติหรืออนุญาตรับจดทะเบียนไปดำเนินการตามหลักเกณฑ์ และเงื่อนไขที่กำหนดไว้ในกฎหมายนั้นๆ ต่อไป พร้อมกับให้จัดทำสำเนาการเปลี่ยนแปลงดังกล่าวข้างต้นที่รับจดทะเบียนไว้ แจ้งให้สำนักงานนโยบายและแผนทรัพยากรธรรมชาติและสิ่งแวดล้อม เพื่อทราบ</p> <p>3.2) หากหน่วยงานผู้อนุมัติหรืออนุญาต เห็นว่าการเปลี่ยนแปลงดังกล่าว อาจกระทบต่อสาระสำคัญในรายงานการประเมินผลกระทบสิ่งแวดล้อมที่ได้รับความเห็นชอบไว้แล้ว ให้หน่วยงานผู้อนุมัติหรืออนุญาตจัดส่งรายงานการเปลี่ยนแปลงดังกล่าว ให้สำนักงานนโยบายและแผนทรัพยากรธรรมชาติและสิ่งแวดล้อม เพื่อเสนอให้คณะกรรมการผู้ชำนาญการพิจารณารายงานการประเมินผลกระทบสิ่งแวดล้อม (คชก.) ชุดที่เกี่ยวข้องให้ความเห็นชอบประกอบก่อนดำเนินการเปลี่ยนแปลง และเมื่อโครงการได้รับอนุมัติหรืออนุญาตให้มีการเปลี่ยนแปลง ให้หน่วยงานผู้อนุมัติหรืออนุญาตแจ้งผลการเปลี่ยนแปลงดังกล่าวให้สำนักงานนโยบายและแผนทรัพยากรธรรมชาติและสิ่งแวดล้อมเพื่อทราบ</p>			

ตารางที่ 5-1 สรุปผลกระทบต่อสิ่งแวดล้อมที่สำคัญ มาตรการป้องกันและแก้ไขผลกระทบสิ่งแวดล้อม และมาตรการติดตามตรวจสอบผลกระทบสิ่งแวดล้อม  
โครงการโรงแรม เชิงทะเล รีสอร์ท ของบริษัท ภูเก็ตฟอรัจน์แลนด์ จำกัด (ต่อ)

องค์ประกอบ ด้านสิ่งแวดล้อม	มาตรการป้องกันและ แก้ไขผลกระทบสิ่งแวดล้อม	สถานที่ดำเนินการ	ระยะเวลา	ผู้รับผิดชอบ
1. มาตรการทั่วไป (ต่อ)	<p>4. เมื่อเจ้าของโครงการดำเนินโครงการเสร็จสิ้น และก่อนที่จะมีการโอนสิทธิให้กับนิติบุคคล (ในกรณีที่มีการโอนสิทธิ) เจ้าของโครงการมีหน้าที่ต้องแจ้งนิติบุคคลผู้รับโอนทราบถึงสิทธิและหน้าที่ในการปฏิบัติตามมาตรการป้องกันและแก้ไขผลกระทบสิ่งแวดล้อม และมาตรการติดตามตรวจสอบผลกระทบสิ่งแวดล้อมที่ระบุในรายงานการประเมินผลกระทบสิ่งแวดล้อมอย่างเคร่งครัด หากเจ้าของโครงการไม่มีหลักฐานการแจ้งสิทธิและหน้าที่และหลักฐานการรับทราบถึงสิทธิและหน้าที่ดังกล่าวของนิติบุคคลให้ถือว่าเจ้าของโครงการยังต้องรับผิดชอบตามสิทธิและหน้าที่ที่กำหนดไว้ในมาตรการป้องกันและแก้ไขผลกระทบสิ่งแวดล้อม และมาตรการติดตามตรวจสอบผลกระทบสิ่งแวดล้อมที่ระบุไว้ในรายงานการประเมินผลกระทบสิ่งแวดล้อมอย่างเคร่งครัด</p> <p>5. หากได้รับการร้องเรียนจากประชาชนว่าได้รับความเดือดร้อน ราคาค่าจากกิจกรรมการดำเนินโครงการ หรือโครงการก่อให้เกิดเสียหายแก่สาธารณสมบัติ หรือชีวิตและทรัพย์สินของประชาชน เจ้าของโครงการหรือนิติบุคคลผู้รับโอนสิทธิ และหน้าที่ในการปฏิบัติตามมาตรการป้องกันและแก้ไขผลกระทบสิ่งแวดล้อม และมาตรการติดตามตรวจสอบผลกระทบสิ่งแวดล้อม จะต้องดำเนินการแก้ไขปัญหาดังกล่าวโดยไม่ชักช้า และแจ้งหน่วยงานอนุญาต สำนักงานนโยบายและแผนทรัพยากรธรรมชาติและสิ่งแวดล้อม และหน่วยงานที่เกี่ยวข้องทราบเพื่อหาแนวทางหรือมาตรการในการแก้ไขปัญหาต่อไป</p>	- พื้นที่โครงการ	- ตลอดระยะก่อสร้างและระยะดำเนินการ	- บริษัท ภูเก็ตฟอรัจน์แลนด์ จำกัด
		- พื้นที่โครงการ	- ตลอดระยะก่อสร้างและระยะดำเนินการ	- บริษัท ภูเก็ตฟอรัจน์แลนด์ จำกัด

ตารางที่ 5-2 สรุปผลกระทบสิ่งแวดล้อม มาตรการป้องกันและแก้ไขผลกระทบสิ่งแวดล้อม และมาตรการติดตามตรวจสอบผลกระทบสิ่งแวดล้อม โครงการโรงแรม  
เชิงทะเล รีสอร์ท ของบริษัท ภูเก็ตฟอรัจน์แลนด์ จำกัด ระยะก่อสร้าง

องค์ประกอบทาง สิ่งแวดล้อมและคุณค่าต่าง ๆ	มาตรการป้องกันและแก้ไขผลกระทบสิ่งแวดล้อม	ระยะเวลา	ผู้รับผิดชอบ
<b>1. ทรัพยากรสิ่งแวดล้อมทางกายภาพ</b>			
1.1 สภาพภูมิประเทศ	(1) กำหนดให้ผู้รับเหมาก่อสร้างปรับแต่งพื้นที่เท่าที่จำเป็น (2) ควบคุมกิจกรรมการก่อสร้างให้อยู่ภายในโครงการเท่านั้น	- ตลอดระยะเวลา ก่อสร้าง	- บริษัท ภูเก็ตฟอรัจน์ แลนด์ จำกัด
1.2 ทรัพยากรดิน และการเกิด ดินถล่ม	(1) โครงการจัดให้มีการตอกเข็มพืด (sheet pile) และค้ำยันเหล็ก (steel bracing) ที่ออกแบบตามหลัก วิศวกรรมเพื่อป้องกันการพังทลายของดิน (2) ควบคุมการปรับพื้นที่ให้อยู่ภายในพื้นที่โครงการเท่านั้น (3) เร่งดำเนินการปลูกหญ้าคลุมดินทันทีที่การปรับพื้นที่แล้วเสร็จ เพื่อช่วยดูดซับน้ำฝน ชะลอการไหลของ น้ำฝนและลดการกัดเซาะหน้าดิน (4) ผู้รับเหมาได้วางแผนให้ก่อสร้างถนนและท่อระบายน้ำในช่วงแรกๆ ของแผนการก่อสร้างทั้งหมด เพื่อ เป็นการควบคุมและรองรับน้ำฝน (5) ดินที่ขุดออกจากการก่อสร้างฐานรากอาคารและการขุดถึงเก็บน้ำจะมีการถมกลับในพื้นที่โครงการและ ใช้ประโยชน์เพื่อทำเป็นพื้นที่สีเขียวและสวนหย่อมภายในโครงการ (6) ก่อนเริ่มงานขุดถมดินจะทำการขุดหรือเคลื่อนย้ายต้นไม้ ก้อนหิน หรือสิ่งกีดขวางต่างๆ ซึ่งอาจ ก่อให้เกิดอันตรายในขณะปฏิบัติงาน (7) จัดเตรียมป้าย หรือสัญญาณเตือนอันตรายไว้ตลอดเวลาทำงาน	- ตลอดระยะเวลา ก่อสร้าง	- บริษัท ภูเก็ตฟอรัจน์ แลนด์ จำกัด



ตารางที่ 5-2 สรุปผลกระทบสิ่งแวดล้อม มาตรการป้องกันและแก้ไขผลกระทบสิ่งแวดล้อม และมาตรการติดตามตรวจสอบผลกระทบสิ่งแวดล้อม โครงการโรงแรม  
เซิงทะเล รีสอร์ท ของบริษัท ภูเก็ตฟอรัจน์แลนด์ จำกัด ระยะก่อสร้าง (ต่อ)

องค์ประกอบทาง สิ่งแวดล้อมและคุณค่าต่าง ๆ	มาตรการป้องกันและแก้ไขผลกระทบสิ่งแวดล้อม	ระยะเวลา	ผู้รับผิดชอบ
1.3 ธรณีวิทยา การเกิด แผ่นดินไหว และการเกิด สึนามิ	<p>(1) จัดเส้นทางหนีภัยโดยมีป้ายบอกเป็นระยะไว้ภายในบริเวณโครงการ เมื่อเกิดเหตุการณ์ภัยพิบัติขึ้น คนงานก่อสร้างในพื้นที่โครงการก็สามารถอพยพไปยังจุดที่ปลอดภัยได้อย่างรวดเร็ว และไม่เกิดการ ขุลมุน</p> <p>(2) เตรียมพร้อมประสานงานกับหน่วยงานที่รับผิดชอบหากเกิดธรณีพิบัติภัย ได้แก่ หน่วยงานบรรเทาสา ธารณภัย เพื่อให้ความช่วยเหลือเจ้าหน้าที่ฝ่ายต่างๆ และคนงานก่อสร้างในการอพยพออกจากอาคาร ได้ทันท่วงที</p> <p>(3) ติดป้ายประชาสัมพันธ์เพื่อให้ความรู้ด้านการปฏิบัติตนกรณีเกิดธรณีพิบัติภัยแก่เจ้าหน้าที่ฝ่ายต่างๆ และคนงานก่อสร้าง</p> <p>(4) จัดให้มีการซ้อมแผนอพยพเพื่อความปลอดภัยของเจ้าหน้าที่ฝ่ายต่างๆ และคนงานก่อสร้างในโครงการ ด้วย หรือหากจังหวัดมีการฝึกซ้อมอพยพหนีภัย เจ้าหน้าที่ฝ่ายต่างๆ และคนงานก่อสร้างของโครงการ จะต้องเข้าร่วมการฝึกดังกล่าวด้วย เพื่อให้เกิดความเข้าใจและปฏิบัติได้ถูกต้องเมื่อเกิดเหตุการณ์จริง ขึ้น โดยกำหนดให้ใช้แผนในการอพยพผู้พักอาศัยภายในอาคารออกนอกตัวอาคารเช่นเดียวกับแผน อพยพหนีไฟ และให้มีการซักซ้อมอย่างน้อยปีละครั้ง</p> <p>(5) ออกแบบการก่อสร้างให้เป็นไปตามมาตรฐานของกรมโยธาธิการและผังเมืองและมาตรฐานการ ออกแบบอาคารที่สภาวิศวกรรับรอง</p> <p>(6) ออกแบบอาคารเพื่อรองรับแผ่นดินไหวตามกฎหมายกระทรวง กำหนดการรับน้ำหนัก ความต้านทาน ความ คงทนของอาคาร และพื้นดินที่รองรับอาคารในการต้านทานแรงสั่นสะเทือนของแผ่นดินไหว พ.ศ. 2564</p>	- ตลอดระยะเวลา ก่อสร้าง	- บริษัท ภูเก็ตฟอรัจน์ แลนด์ จำกัด

ตารางที่ 5-2 สรุปผลกระทบสิ่งแวดล้อม มาตรการป้องกันและแก้ไขผลกระทบสิ่งแวดล้อม และมาตรการติดตามตรวจสอบผลกระทบสิ่งแวดล้อม โครงการโรงแรม  
เซิงทะเล รีสอร์ท ของบริษัท ภูเก็ตฟอรัจน์แลนด์ จำกัด ระยะก่อสร้าง (ต่อ)

องค์ประกอบทาง สิ่งแวดล้อมและคุณค่าต่าง ๆ	มาตรการป้องกันและแก้ไขผลกระทบสิ่งแวดล้อม	ระยะเวลา	ผู้รับผิดชอบ
1.4 สภาพภูมิอากาศ อุตุนิยมวิทยา และคุณภาพ อากาศ	(1) จัดให้มีรั้วทึบกันบริเวณพื้นที่ก่อสร้างและใช้ผ้าใบก่อสร้าง (mesh sheet) ในการคลุมตัวอาคารที่ ก่อสร้าง เพื่อป้องกันวัสดุสิ่งก่อสร้างตกลงมา รวมถึงป้องกันการกระจายของฝุ่นละอองที่อาจส่งผล กระทบต่อพื้นที่ข้างเคียงโครงการและผู้ที่สัญจรผ่านไปมา (2) กำหนดให้ผู้รับเหมาก่อสร้างจัดทำโรงเก็บวัสดุอุปกรณ์ปูนซีเมนต์ที่มีดัดชิด มีหลังคาคลุมทุกด้าน เพื่อป้องกันฝุ่นฟุ้งกระจาย (3) จัดทำปล่องสำหรับทิ้งวัสดุ จากชั้นบนลงมาชั้นล่าง (4) ฉีดพรมน้ำในพื้นที่ก่อสร้างและเส้นทางขนส่งวัสดุภายในพื้นที่โครงการ รวมถึงบริเวณทางเข้า-ออก โครงการ และบริเวณถนนที่รถบรรทุกแล่นผ่าน เพื่อลดการฟุ้งกระจายของฝุ่นละออง อย่างน้อยวันละ 3 ครั้ง (5) ทำความสะอาดล้อรถบรรทุกก่อนออกสู่ถนนทุกครั้ง เช่น จัดให้ล้างล้อเพื่อให้ดินหลุดจากล้อให้หมดโดย การฉีดล้างล้อด้วยสายยางฉีดน้ำ บริเวณตำแหน่งจุดล้างล้อรถ (6) ตรวจสอบเครื่องมือ เครื่องจักร และยานพาหนะให้อยู่ในสภาพที่เหมาะสมเสมอ หากมีปัญหาต้องรีบ แก้ไข เพื่อลดเขม่าหรือควันที่จะเกิดขึ้น (7) ใช้รถแทรกเตอร์ที่อยู่ในสภาพดี ทำการบำรุงรักษาอย่างเหมาะสม เพื่อให้มีปริมาณควันไอเสียเกิดขึ้น น้อยที่สุด (8) ใช้ผ้าใบทึบปิดคลุมรถบรรทุกดิน รวมทั้งให้ทำการล้างล้อรถบรรทุกก่อนออกจากพื้นที่โครงการทุกครั้ง เพื่อลดการฟุ้งกระจายของฝุ่นละออง (9) จัดให้มีพนักงานคอยกวาดเศษดิน หินทรายที่ตกหล่นบริเวณปากทางเข้า-ออกโครงการ และพื้นที่ข้างเคียง โดยรอบ โดยในกรณีที่มีเศษดินเปื้อยตกหล่นต้องทำความสะอาดโดยใช้น้ำฉีด และกวาดพื้นให้สะอาด โดยทันที (10) ผู้รับเหมาก่อสร้างต้องจัดให้มีผ้าใบปิดคลุมกระบะรถที่ขนส่งวัสดุก่อสร้างให้มีดัดชิดตลอดเส้นทาง การขนส่ง เพื่อป้องกันการร่วงหล่นของวัสดุที่บรรทุก	- ตลอดระยะเวลา ก่อสร้าง	- บริษัท ภูเก็ตฟอรัจูน แลนด์ จำกัด

องค์ประกอบทาง สิ่งแวดล้อมและคุณค่าต่าง ๆ	มาตรการป้องกันและแก้ไขผลกระทบสิ่งแวดล้อม	ระยะเวลา	ผู้รับผิดชอบ
1.4 สภาพภูมิอากาศ อุทุนิยมวิทยา และคุณภาพ อากาศ (ต่อ)	<p>(11) จำกัดความเร็วของยานพาหนะที่ใช้ขนส่งวัสดุเข้าสู่พื้นที่โครงการ โดยเฉพาะในเขตชุมชนและในพื้นที่ก่อสร้าง ให้มีความเร็วไม่เกิน 30 กิโลเมตร/ชั่วโมง โดยติดป้ายแสดงชื่อโครงการและข้อความหลังรถว่า “หากพนักงานขับรถเร็วเกิน 30 กิโลเมตรต่อชั่วโมง โปรดแจ้ง (ระบุชื่อโครงการและเบอร์โทรศัพท์)”</p> <p>(12) ห้ามไม่ให้เผาขยะหรือเศษวัสดุภายในพื้นที่ก่อสร้าง</p> <p>(13) หากการก่อสร้างโครงการส่งผลกระทบด้านคุณภาพอากาศต่ออาคารข้างเคียง หรือพื้นที่อ่อนไหว ที่อยู่บริเวณโดยรอบโครงการ ในกรณีทั้ง 2 ฝ่ายหาข้อตกลงกันไม่ได้ให้คณะกรรมการประสานงานเพื่อการแก้ไขปัญหามาจากการพัฒนาโครงการเพื่อเจรจาหาข้อตกลงกัน ประกอบด้วย ผู้ได้รับผลกระทบ ผู้ก่อให้เกิดผลกระทบ (บริษัท ภูเก็ตพอร์จูนแลนด์ จำกัด) และคนกลาง คือ หน่วยงานท้องถิ่น (องค์การบริหารส่วนตำบลเชิงทะเล)</p> <p><u>มาตรการด้านการประชาสัมพันธ์</u></p> <p>1. ทำป้ายขนาดไม่น้อยกว่า 2 x 4 เมตร แสดงระยะเวลาที่ใช้ในการก่อสร้าง และเวลาเริ่มและหยุดกิจกรรมก่อสร้างในแต่ละวัน พร้อมระบุชื่อ และเบอร์โทรศัพท์ ของผู้รับผิดชอบในการควบคุมการก่อสร้าง เขตหรือองค์การบริหารส่วนท้องถิ่นที่มีหน้าที่ควบคุมการก่อสร้าง และรหัสบอกมาตรการควบคุมและลดผลกระทบสิ่งแวดล้อม โดยติดไว้บริเวณที่มีการก่อสร้างให้เห็นอย่างชัดเจน</p> <p><u>มาตรการด้านการจัดการพื้นที่ก่อสร้าง</u></p> <p>1. จัดทำระบบบันทึกข้อร้องเรียน เกี่ยวกับปัญหาฝุ่น เสียง และสั่นสะเทือนจากการก่อสร้าง และระบุผลการแก้ไข ที่สามารถตรวจสอบระบบบันทึกดังกล่าว เมื่อมีการร้องขอหรือ ตรวจสอบ ทั้งนี้ต้องระบุชื่อ วัน และเวลาที่ร้องเรียน รวมทั้งกิจกรรมที่ได้ดำเนินการตามข้อร้องเรียนดังกล่าว</p>		

ตารางที่ 5-2 สรุปผลกระทบสิ่งแวดล้อม มาตรการป้องกันและแก้ไขผลกระทบสิ่งแวดล้อม และมาตรการติดตามตรวจสอบผลกระทบสิ่งแวดล้อม โครงการโรงแรม  
เชิงทะเล รีสอร์ท ของบริษัท ภูเก็ตฟอรัจน์แลนด์ จำกัด ระยะก่อสร้าง (ต่อ)

องค์ประกอบทาง สิ่งแวดล้อมและคุณค่าต่าง ๆ	มาตรการป้องกันและแก้ไขผลกระทบสิ่งแวดล้อม	ระยะเวลา	ผู้รับผิดชอบ
1.4 สภาพภูมิอากาศ อุตุนิยมวิทยา และคุณภาพ อากาศ (ต่อ)	<p>2. จัดทำระบบบันทึก เมื่อมีเหตุการณ์ผิดปกติ ที่ทำให้เกิดฝุ่นโดยระบุสาเหตุ และเวลา <u>มาตรการด้านการติดตามตรวจสอบ</u></p> <p>1. ติดตั้งระบบตรวจวัดและบันทึกฝุ่น เสียง และสั่นสะเทือน ทุกวันที่มีการทำฐานราก และรายงานผลทุก สัปดาห์ หลังจากนั้นตรวจวัดเดือนละ 1 ครั้ง ตลอดระยะเวลาก่อสร้าง พร้อมบันทึกผลการตรวจสอบ และ รายงานผลต่อองค์การบริหารส่วนตำบลเชิงทะเล</p> <p><u>มาตรการด้านการเตรียมและดูแลพื้นที่ก่อสร้าง</u></p> <p>1. การกองวัสดุที่มีฝุ่นหรือเศษวัสดุที่เหลือใช้ภายในโครงการ ต้องปิดหรือคลุมด้วยผ้าใบให้มิดชิด</p> <p>2. ผงซีเมนต์หรือเคมีภัณฑ์ที่ใช้ในการก่อสร้างต้องบรรจุในภาชนะที่ปิดมิดชิด หากมีผงซีเมนต์มากกว่า 20 ถุง ต้องคลุมด้วยผ้าคลุมหรือเก็บในพื้นที่ปิดล้อม</p> <p>3. การผสมคอนกรีต การใส่ไม้ หรือการกระทำใดๆ ที่ก่อให้เกิดมลพิษต้องจัดทำในพื้นที่ที่ได้คลุมด้วยผ้า คลุมหรือในห้องที่มีหลังคาและผนังปิดด้านข้างอีก 3 ด้าน หรือวิธีการอื่นที่เหมาะสม</p> <p>4. รณรงค์ให้คนงานก่อสร้างใช้น้ำอย่างประหยัด เพื่อลดปริมาณน้ำไหลและน้ำโคลนบนพื้นที่ก่อสร้าง</p> <p>5. จัดให้มีรถบรรทุกมารับกองวัสดุที่อาจก่อให้เกิดฝุ่นในบริเวณพื้นที่ก่อสร้างไปกำจัดเป็นประจำ</p> <p><u>มาตรการด้านการเดินและใช้เครื่องจักร</u></p> <p>1. ใช้ผ้าใบคลุมรถบรรทุกที่ใช้ขนส่งเศษวัสดุก่อสร้างหินทรายเพื่อป้องกันการร่วงหล่นลงบนถนนที่ใช้ เป็นเส้นทางขนส่ง</p> <p>2. ต้องดับเครื่องยนต์ เครื่องจักรทุกครั้ง กรณีหยุดใช้งาน</p> <p>3. ใช้เครื่องจักร ได้แก่ เครื่องตัด/ตัดเหล็กที่ใช้ระบบไฟฟ้าแทนเครื่องจักรที่ใช้น้ำมันเป็นเชื้อเพลิง</p> <p>4. ตรวจสอบเครื่องยนต์ของรถที่ใช้ในการขนส่งและเครื่องจักรกลอื่นๆ ให้อยู่ในสภาพดีอยู่เสมอเพื่อลด การเกิดมลพิษ</p>		

ตารางที่ 5-2 สรุปผลกระทบสิ่งแวดล้อม มาตรการป้องกันและแก้ไขผลกระทบสิ่งแวดล้อม และมาตรการติดตามตรวจสอบผลกระทบสิ่งแวดล้อม โครงการโรงแรม เชิงทะเล รีสอร์ท ของบริษัท ภูเก็ตฟอจูนแลนด์ จำกัด ระยะก่อสร้าง (ต่อ)

องค์ประกอบทาง สิ่งแวดล้อมและคุณค่าต่าง ๆ	มาตรการป้องกันและแก้ไขผลกระทบสิ่งแวดล้อม	ระยะเวลา	ผู้รับผิดชอบ
1.4 สภาพภูมิอากาศ อุตุนิยมวิทยา และคุณภาพ อากาศ (ต่อ)	<p>5. ควบคุมการขนส่งของรถบรรทุกเข้า-ออกหน่วยงาน โดยจะมีการวางแผนให้รถขนส่งทยอยเข้าสู่พื้นที่โครงการ โดยไม่ให้รถบรรทุกเข้า-ออกพื้นที่โครงการพร้อม ๆ กันหลายคันเพื่อป้องกันไม่ให้เกิดการจราจรติดขัดในขณะลำเลียงวัสดุและอุปกรณ์ก่อสร้าง</p> <p>6. มีการกวดขันเรื่องเวลาการขนย้ายเศษวัสดุ โดยจะให้มีการขนย้ายในช่วงเวลา 10.00-15.00 น. ซึ่งเป็นช่วงที่มีการจราจรเบาบางเพื่อลดผลกระทบต่อการจราจรภายนอกโครงการ</p> <p>7. จัดให้มีรถรับส่งคนงานก่อสร้างเข้าสู่พื้นที่ก่อสร้าง</p> <p><u>มาตรการด้านการใช้เครื่องมือก่อสร้าง</u></p> <p>1. ใช้อุปกรณ์เครื่องจักรที่ได้รับการบำรุงรักษาอย่างดีเท่านั้น และต้องได้รับการดูแลอย่างสม่ำเสมอในระหว่างการก่อสร้าง</p> <p>2. จัดเตรียมรถบรรทุกน้ำ เพื่อเป็นแหล่งน้ำสำรองสำหรับการฉีดพรมบริเวณพื้นที่ก่อสร้างหรือบริเวณที่ทำให้เกิดฝุ่น</p> <p>3. เลือกใช้รถขนส่งปูนผสมสำเร็จ แทนการผสมปูนในที่</p> <p>4. จัดให้มีพนักงานคอยกวาดเศษวัสดุที่ตกหล่นบริเวณด้านหน้าโครงการและบริเวณใกล้เคียง โดยในกรณีที่มีเศษวัสดุตกหล่นต้องทำความสะอาดโดยทันที</p> <p><u>มาตรการด้านการจัดการของเสีย</u></p> <p>1. กำชับผู้รับเหมามีให้เผาทำลายวัสดุมูลฝอยในพื้นที่ก่อสร้างพร้อมรณรงค์และติดป้าย "ห้ามจุดไฟห้ามเผามูลฝอยวัสดุก่อสร้างภายในพื้นที่ก่อสร้าง"</p> <p><u>มาตรการเฉพาะด้านการเตรียมพื้นที่โดยการเปิดหน้าดิน</u></p> <p>1. เปิดพื้นที่ขุดดินบริเวณเล็กเท่าที่จำเป็น ส่วนอื่นที่เปิดแล้วควรปิดผ้าใบคลุมไว้ หากไม่ได้ปฏิบัติงานบนพื้นที่นั้น</p>		

ตารางที่ 5-2 สรุปผลกระทบสิ่งแวดล้อม มาตรการป้องกันและแก้ไขผลกระทบสิ่งแวดล้อม และมาตรการติดตามตรวจสอบผลกระทบสิ่งแวดล้อม โครงการโรงแรม เซิงทะเล รีสอร์ท ของบริษัท ภูเก็ตฟอรัจูนแลนด์ จำกัด ระยะก่อสร้าง (ต่อ)

องค์ประกอบทางสิ่งแวดล้อมและคุณค่าต่าง ๆ	มาตรการป้องกันและแก้ไขผลกระทบสิ่งแวดล้อม	ระยะเวลา	ผู้รับผิดชอบ
1.4 สภาพภูมิอากาศ อุตุนิยมวิทยา และคุณภาพอากาศ (ต่อ)	<p><u>มาตรการเฉพาะด้านการก่อสร้าง</u></p> <ol style="list-style-type: none"> <li>1. หลีกเลี่ยงการขุดผิวคอนกรีต ถ้าต้องทำต้องทำให้ผิวคอนกรีตเปียกก่อน</li> <li>2. การเก็บกองทรายในพื้นที่ก่อสร้างต้องเก็บในบ้น (Bund) และฉีดพรมน้ำให้เปียกชื้นเสมอ</li> <li>3. การนำปูนซีเมนต์ผงเข้ามาในพื้นที่ก่อสร้างต้องนำเข้ามาโดยบรรจุภาชนะที่มิดชิด</li> <li>4. ในกรณีที่ต้องใช้ปูนผงปริมาณน้อยกว่าถุง หลังจากใช้แล้วต้องเก็บในถุงให้มิดชิด</li> <li>5. คลุมตัวอาคารก่อสร้างด้วยผ้าใบก่อสร้าง (Mesh Sheet) ตั้งแต่ชั้นล่างจนถึงชั้นสูงสุดของอาคาร และรอบอาคาร</li> </ol> <p><u>มาตรการเฉพาะด้านการขนดิน</u></p> <ol style="list-style-type: none"> <li>1. ขนส่งวัสดุก่อสร้างในช่วงเวลากลางวัน โดยขนส่งนอกเวลาเร่งด่วน และให้สอดคล้องกับประกาศเจ้าพนักงานจราจร หากมีการขนส่งในเวลากลางคืนต้องไม่เกินเวลา 20.00 น ทั้งนี้ ต้องได้รับอนุญาตจากเจ้าพนักงานจราจรในแต่ละกรณี</li> <li>2. ล้างล้อรถบรรทุกทุกครั้งก่อนนำรถออกนอกพื้นที่ก่อสร้าง</li> <li>3. ปรับปรุงถนนในพื้นที่ก่อสร้างให้อยู่ในสภาพใช้งานได้ดีเสมอ</li> <li>4. ใช้น้ำฉีดพ่นถนนถ้ามีการขนส่งในหน้าแล้ง หรือกรณีที่ถนนแห้ง</li> <li>5. บริเวณปากทางเข้า-ออก ต้องปิดทึบตลอดเวลา โดยเปิดเฉพาะเมื่อมีรถเข้า-ออก และต้องรักษาพื้นผิวให้สะอาดปราศจากเศษหิน ดินทรายหรือฝุ่นตกค้างจนการก่อสร้างแล้วเสร็จ</li> </ol>		

ตารางที่ 5-2 สรุปผลกระทบสิ่งแวดล้อม มาตรการป้องกันและแก้ไขผลกระทบสิ่งแวดล้อม และมาตรการติดตามตรวจสอบผลกระทบสิ่งแวดล้อม โครงการโรงแรม เชิงทะเล รีสอร์ท ของบริษัท ภูเก็ตฟอจันแลนด์ จำกัด ระยะก่อสร้าง (ต่อ)

องค์ประกอบทาง สิ่งแวดล้อมและคุณค่าต่าง ๆ	มาตรการป้องกันและแก้ไขผลกระทบสิ่งแวดล้อม	ระยะเวลา	ผู้รับผิดชอบ
1.5 เสียงและความสั่นสะเทือน	<p><u>มาตรการป้องกันและแก้ไข เรื่องเสียง</u></p> <p>(1) จัดให้มีรั้วเมทัลชีท โดยรอบเขตที่ดินโครงการ ความสูงประมาณ 2.40 เมตร รอบแนวเขตที่ดิน</p> <p>(2) จัดให้มีกำแพงกันเสียงชั่วคราวเป็นรั้วทึบเมทัล ชีท (หรือเทียบเท่า) ความสูง 2.4 เมตร ด้านทิศใต้ และทิศตะวันออก ช่วงงานขึ้นโครงสร้าง</p> <p>(3) ให้ก่อสร้างทำเฉพาะในช่วงเวลา เวลา 8.00-17.00 น. ในวันจันทร์ถึงวันเสาร์ หากมีการก่อสร้างเกินเวลาดังกล่าว โครงการจะทำเพียงเทคอนกรีตระบบฐานราก เท่านั้น และดำเนินการได้ไม่เกิน 20.00 น. โดยจะจัดให้มีแสงสว่างอย่างเพียงพอ รวมทั้งโครงการจะแจ้งให้ผู้ที่อาศัยอยู่ใกล้เคียงทราบล่วงหน้าอย่างน้อย 3 วัน และขออนุญาตไปยังองค์การบริหารส่วนตำบลเชิงทะเล สำหรับวันอาทิตย์และวันหยุดนักขัตฤกษ์จะหยุดดำเนินการก่อสร้าง</p> <p>(4) เลือกใช้วัสดุที่ประกอบสำเร็จรูป เพื่อลดกิจกรรมการตัด เเจาะ เจียร หรือไส ที่ทำให้เกิดเสียงดังรบกวน</p> <p>(5) อุปกรณ์และเครื่องจักรกลที่มีการใช้งานครั้งคราว จะต้องให้มีการดับเครื่องหรือเบาคีเครื่องลงระหว่างการพัก</p> <p>(6) ไม่ใช่เครื่องจักรหรือเครื่องยนต์ที่มีอัตราเร็วเกินไป</p> <p>(7) ตรวจสอบและบำรุงรักษาเครื่องมือเครื่องใช้ในการก่อสร้างให้อยู่ในสภาพดีและเหมาะสมกับการใช้งานอยู่เสมอ รวมทั้งควรมีการหล่อลื่นให้เครื่องจักรทำงานได้ดี</p> <p>(8) ติดตั้งอุปกรณ์ลดเสียงตามคำแนะนำของผู้ผลิตเครื่องจักร</p> <p>(9) จัดเครื่องมือก่อสร้าง หรือเครื่องจักรเคลื่อนที่ต่าง ๆ ให้หันไปทางทิศเหนือ เพื่อลดผลกระทบต่อนพื้นที่ใกล้เคียง</p> <p>(10) ไม่ทำกิจกรรมต่างๆ ที่ก่อให้เกิดเสียงดังพร้อมกันในเวลาเดียวกัน</p> <p>(11) กำหนดแผนงานก่อสร้างและวิธีการก่อสร้างที่เหมาะสม เช่น จัดให้เครื่องจักรกลที่มีเสียงดังทำงานในเวลากลางวัน</p> <p>(12) จัดหาอุปกรณ์กันเสียง เช่น Ear Plug หรือ Ear Muffs ให้แก่คนงานก่อสร้างที่อยู่ในบริเวณที่ก่อให้เกิดเสียงดัง และจำกัดระยะเวลาทำงานที่สัมผัสกับระดับเสียงตามประกาศกระทรวงมหาดไทย ฉบับที่ 2 เรื่องความปลอดภัยในการทำงานเกี่ยวกับสิ่งแวดล้อม พ.ศ. 2549</p>	- ตลอดระยะเวลา ก่อสร้าง	- บริษัท ภูเก็ตฟอรั่ม แลนด์ จำกัด

ตารางที่ 5-2 สรุปผลกระทบสิ่งแวดล้อม มาตรการป้องกันและแก้ไขผลกระทบสิ่งแวดล้อม และมาตรการติดตามตรวจสอบผลกระทบสิ่งแวดล้อม โครงการโรงแรม เชิง ทะเล รีสอร์ท ของบริษัท ภูเก็ตฟอรัจน์แลนด์ จำกัด ระยะก่อสร้าง (ต่อ)

องค์ประกอบทาง สิ่งแวดล้อมและคุณค่าต่าง ๆ	มาตรการป้องกันและแก้ไขผลกระทบสิ่งแวดล้อม	ระยะเวลา	ผู้รับผิดชอบ
1.5 เสียงและความสั่นสะเทือน (ต่อ)	<p>(13) จำกัดความเร็วของรถบรรทุกให้ไม่เกิน 30 กิโลเมตร/ชั่วโมง โดยติดป้ายหลังรถว่า “หากพนักงานขับรถเร็วเกิน 30 กิโลเมตรต่อชั่วโมง ในเขตชุมชน โปรดแจ้ง (ระบุเบอร์โทรศัพท์)”</p> <p>(14) ใช้รถแทรกเตอร์ที่อยู่ในสภาพดี ทำการบำรุงรักษาอย่างเหมาะสม เพื่อลดเสียงความสั่นสะเทือนและเพื่อความปลอดภัยสำหรับการใช้งานอยู่เสมอ</p> <p>(15) หลีกเลี่ยงการขนส่งวัสดุก่อสร้างในช่วงเวลาเร่งด่วนและเวลากลางคืน</p> <p>(16) จัดให้มีวิศวกรคอยตรวจสอบ และควบคุมงานก่อสร้างอย่างใกล้ชิด เพื่อให้เกิดผลกระทบน้อยที่สุด</p> <p>(17) ติดป้ายประชาสัมพันธ์แสดงรายละเอียดการก่อสร้างโครงการ เพื่อประชาสัมพันธ์ให้ประชาชนโดยรอบทราบ พร้อมระบุสถานที่และหมายเลขโทรศัพท์ สำหรับรับเรื่องร้องเรียนและข้อคิดเห็นเกี่ยวกับการก่อสร้าง พร้อมทั้งจัดให้มีการสอบถามเพื่อค้นหาข้อเท็จจริง และสาเหตุเพื่อกำหนดแนวทางแก้ไขปัญห</p> <p>(18) ในกรณีที่ทั้ง 2 ฝ่ายหาข้อตกลงกันไม่ได้ให้คณะกรรมการประสานงานเพื่อการแก้ไขปัญหาจากการพัฒนาโครงการเพื่อเจรจาหาข้อตกลงกัน ประกอบด้วย ผู้ได้รับผลกระทบ ผู้ก่อให้เกิดผลกระทบ (บริษัท ภูเก็ตฟอรัจน์แลนด์ จำกัด) และคนกลาง คือ หน่วยงานท้องถิ่น (องค์การบริหารส่วนตำบลเชิงทะเล)</p>		



ตารางที่ 5-2 สรุปผลกระทบสิ่งแวดล้อม มาตรการป้องกันและแก้ไขผลกระทบสิ่งแวดล้อม และมาตรการติดตามตรวจสอบผลกระทบสิ่งแวดล้อม โครงการโรงแรม เซิงทะเล รีสอร์ท ของบริษัท ภูเก็ตฟอรัจน์แลนด์ จำกัด ระยะก่อสร้าง (ต่อ)

องค์ประกอบทาง สิ่งแวดล้อมและคุณค่าต่าง ๆ	มาตรการป้องกันและแก้ไขผลกระทบสิ่งแวดล้อม	ระยะเวลา	ผู้รับผิดชอบ
1.5 เสียงและความสั่นสะเทือน (ต่อ)	<p><u>มาตรการป้องกันและแก้ไข เรื่องความสั่นสะเทือน</u></p> <ol style="list-style-type: none"> <li>(1) โครงการเลือกใช้เสาเข็มทดแทนการตอกเสาเข็ม ซึ่งจะลดแรงสั่นสะเทือนที่จะเป็นอันตรายต่ออาคารข้างเคียง</li> <li>(2) ใช้เสาเข็มพืด (Sheet pile) เพื่อแก้ปัญหาเสถียรภาพของผนังด้านข้าง</li> <li>(3) จัดลำดับการตอกเสาเข็มโดยตอกเสาเข็มด้านใกล้อาคารข้างเคียง ก่อนไปหาด้านที่ไม่มีอาคาร</li> <li>(4) สำรวจและถ่ายภาพอาคารหรือสิ่งปลูกสร้างใกล้เคียงพื้นที่ก่อสร้างก่อนการดำเนินการก่อสร้างและระยะก่อสร้างแล้วเสร็จ เพื่อเก็บไว้เป็นหลักฐาน หากมีข้อร้องเรียนว่าอาคารได้รับความเสียหายจากการก่อสร้าง</li> <li>(5) จัดให้มีเจ้าหน้าที่จากบริษัทผู้รับเหมาเข้าพบผู้ที่อยู่ติดกับโครงการ โดยต้องแจ้งกำหนดการตอกเสาเข็มระบุวัน เวลาให้ชัดเจน รวมทั้งให้หมายเลขโทรศัพท์ของเจ้าหน้าที่ควบคุมงานก่อสร้าง เพื่อให้สามารถติดต่อโครงการได้</li> <li>(6) จัดให้มีวิศวกรคอยดูแลอย่างใกล้ชิด และควบคุมงานก่อสร้างให้ถูกต้องตามหลักวิศวกรรม เพื่อป้องกันผลกระทบต่อข้างเคียงให้น้อยที่สุด</li> <li>(7) อุปกรณ์ที่ก่อให้เกิดความสั่นสะเทือนให้กระทำเฉพาะเวลากลางวันของวันธรรมดา และงดกระทำการดังกล่าวในเวลากลางคืน</li> <li>(8) ตรวจสอบและบำรุงรักษาเครื่องมือเครื่องใช้ในการก่อสร้างให้อยู่ในสภาพดีและเหมาะสมกับการใช้งานอยู่เสมอ รวมทั้งควรมีการหล่อลื่นให้เครื่องจักรทำงานได้ดี</li> <li>(9) หลีกเลี่ยงการใช้งานเครื่องจักรหรืออุปกรณ์ที่เป็นแหล่งกำเนิดความสั่นสะเทือนในระดับสูงพร้อมกัน</li> <li>(10) ติดตั้งอุปกรณ์เพื่อลดความสั่นสะเทือนตามคำแนะนำของผู้ผลิตเครื่องจักร</li> </ol>		

องค์ประกอบทางสิ่งแวดล้อมและคุณค่าต่างๆ	มาตรการป้องกันและแก้ไขผลกระทบสิ่งแวดล้อม	ระยะเวลา	ผู้รับผิดชอบ
1.5 เสียงและความสั่นสะเทือน (ต่อ)	(11) จำกัดความเร็วของรถบรรทุกให้ไม่เกิน 30 กิโลเมตรต่อชั่วโมง โดยติดป้ายแสดงชื่อโครงการและข้อความหลังรถว่า “หากพนักงานขับรถเร็วเกิน 30 กิโลเมตรต่อชั่วโมง โปรดแจ้ง (ระบุชื่อโครงการและเบอร์โทรศัพท์)” (12) หลีกเลี่ยงการขนส่งวัสดุก่อสร้างในช่วงเวลาเร่งด่วนและเวลากลางคืน		
1.6 ทรัพยากรน้ำ	(1) จัดให้มีท่อระบายน้ำชั่วคราวเส้นผ่านศูนย์กลางขนาด 0.4 เมตร มีบ่อพักเป็นระยะๆ โดยรอบพื้นที่โครงการ เพื่อรวบรวมน้ำเข้าสู่บ่อหน่วงน้ำ/ดักตะกอน จำนวน 1 บ่อ ปริมาตร 500 ลูกบาศก์เมตร เพื่อหน่วงน้ำฝนไว้ภายในโครงการได้ทั้งหมด สำหรับดักตะกอนดิน กรวด ทราย และเศษมูลฝอย ก่อนปล่อยลงสู่ท่อระบายน้ำของโครงการ และออกสู่ท่อระบายน้ำบริเวณที่ดินบุคคลอื่น โดยเจ้าของที่ดินแต่ละแปลงยินยอมให้โครงการใช้ที่ดินเพื่อวางท่อและระบายน้ำให้กับโครงการ ก่อนเชื่อมต่อและระบายลงสู่ลำรางสาธารณะประโยชน์ต่อไป (2) โครงการจัดให้มีการขุดลอกบ่อดักมูลฝอย/ดักตะกอน และท่อระบายน้ำเป็นประจำทุกเดือน ตลอดระยะเวลาก่อสร้าง เพื่อเพิ่มประสิทธิภาพในการรองรับได้อย่างเพียงพอ (3) จัดให้มีถังบำบัดน้ำเสียสำเร็จรูปชนิดเติมอากาศ จำนวน 1 ชุด สามารถรองรับน้ำเสียได้ 4.0 ลูกบาศก์เมตร สามารถบำบัดให้มีค่า BOD <sub>ออก</sub> ไม่เกิน 20 มิลลิกรัม/ลิตร น้ำเสียที่ผ่านการบำบัดแล้วจะเข้าสู่บ่อซึมดิน เพื่อซึมลงดินต่อไป (4) จัดให้มีคนงานตรวจสอบระบบบำบัดน้ำเสียเป็นประจำ หากน้ำโสโครกในถังบำบัดน้ำเสียสำเร็จรูปเต็ม จะต้องติดต่อรถสูบล้างไปกำจัดต่อไป (5) ชะลอการก่อสร้างในช่วงที่ฝนตก	- ตลอดระยะเวลา ก่อสร้าง	- บริษัท ภูเก็ตฟอรัญ แลนด์ จำกัด
<b>2. ทรัพยากรสิ่งแวดล้อมทางชีวภาพ</b>			
2.1 นิเวศวิทยาทางบก	การดำเนินโครงการในระยะก่อสร้างจึงไม่ก่อให้เกิดผลกระทบต่อระบบนิเวศบนบก	-	-

ตารางที่ 5-2 สรุปผลกระทบสิ่งแวดล้อม มาตรการป้องกันและแก้ไขผลกระทบสิ่งแวดล้อม และมาตรการติดตามตรวจสอบผลกระทบสิ่งแวดล้อม โครงการโรงแรม เชิงทะเล รีสอร์ท ของบริษัท ภูเก็ตฟอรัจน์แลนด์ จำกัด ระยะก่อสร้าง (ต่อ)

องค์ประกอบทางสิ่งแวดล้อมและคุณค่าต่าง ๆ	มาตรการป้องกันและแก้ไขผลกระทบสิ่งแวดล้อม	ระยะเวลา	ผู้รับผิดชอบ
2.2 นิเวศวิทยาทางน้ำ	<p>(1) จัดให้มีท่อระบายน้ำชั่วคราวเส้นผ่านศูนย์กลางขนาด 0.4 เมตร มีบ่อพักเป็นระยะๆ โดยรอบพื้นที่โครงการ เพื่อรวบรวมน้ำเข้าสู่บ่อหน้า/ดักตะกอน จำนวน 1 บ่อ ปริมาตร 500 ลูกบาศก์เมตร เพื่อให้น้ำผ่านไวกายในโครงการได้ทั้งหมด สำหรับดักตะกอนดิน กรวด หกราย และเศษมูลฝอย ก่อนปล่อยลงสู่ท่อระบายน้ำของโครงการ และออกสู่ท่อระบายน้ำบริเวณที่ดินบุคคลอื่น โดยเจ้าของที่ดินแต่ละแปลงยินยอมให้โครงการใช้ที่ดินเพื่อวางท่อและระบายน้ำให้กับโครงการ ก่อนเชื่อมต่อและระบายลงสู่ลำรางสาธารณะประโยชน์ต่อไป</p> <p>(2) โครงการจัดให้มีการขุดลอกบ่อดักมูลฝอย/ดักตะกอน และท่อระบายน้ำเป็นประจำทุกเดือน ตลอดระยะเวลาก่อสร้าง เพื่อเพิ่มประสิทธิภาพในการรองรับได้อย่างเพียงพอ</p> <p>(3) จัดให้มีถังบำบัดน้ำเสียสำเร็จรูปชนิดเติมอากาศ จำนวน 1 ชุด สามารถรองรับน้ำเสียได้ 4.0 ลูกบาศก์เมตร สามารถบำบัดให้มีค่า BOD<sub>ออก</sub> ไม่เกิน 20 มิลลิกรัม/ลิตร น้ำเสียที่ผ่านการบำบัดแล้วจะเข้าสู่บ่อซึมดิน เพื่อซึมลงดินต่อไป</p> <p>(4) จัดให้มีคนงานตรวจสอบระบบบำบัดน้ำเสียเป็นประจำ หากน้ำใสโครกในถังบำบัดน้ำเสียสำเร็จรูปเติม จะต้องติดต่อรถสูบล้างไปกำจัดต่อไป</p> <p>(5) ชะลอการก่อสร้างในช่วงที่ฝนตก</p>	- ตลอดระยะเวลา ก่อสร้าง	- บริษัท ภูเก็ตฟอรัจน์ แลนด์ จำกัด
<b>3. ผลกระทบต่อคุณค่าการใช้ประโยชน์ของมนุษย์</b>			
3.1 การใช้น้ำ	<p>(1) รณรงค์ให้คนงานมีการใช้น้ำอย่างประหยัด</p> <p>(2) จัดให้มีถังเก็บน้ำสำรอง ขนาด 10 ลูกบาศก์เมตร จำนวน 2 ถัง สำหรับพื้นที่ก่อสร้าง และบ่อปูนซีเมนต์ชั่วคราว ปริมาตร 20 ลูกบาศก์เมตร จำนวน 2 บ่อ สำหรับบ้านพักคนงาน</p> <p>(3) จัดเตรียมกระบะสำหรับล้างอุปกรณ์ก่อสร้าง เพื่อให้สามารถล้างอุปกรณ์ได้ในปริมาณมาก โดยไม่ปล่อยน้ำทิ้งอย่างเปล่าประโยชน์</p>	- ตลอดระยะเวลา ก่อสร้าง	- บริษัท ภูเก็ตฟอรัจน์ แลนด์ จำกัด

ตารางที่ 5-2 สรุปผลกระทบสิ่งแวดล้อม มาตรการป้องกันและแก้ไขผลกระทบสิ่งแวดล้อม และมาตรการติดตามตรวจสอบผลกระทบสิ่งแวดล้อม โครงการโรงแรม เซิงทะเล รีสอร์ท ของบริษัท ภูเก็ตฟรอนต์แลนด์ จำกัด ระยะก่อสร้าง (ต่อ)

องค์ประกอบทาง สิ่งแวดล้อมและคุณค่าต่าง ๆ	มาตรการป้องกันและแก้ไขผลกระทบสิ่งแวดล้อม	ระยะเวลา	ผู้รับผิดชอบ
3.2 การจัดการน้ำเสียสิ่งปฏิกูล	(1) จัดให้มีห้องส้วมที่ถูกหลักสุขาภิบาลให้เพียงพอ จำนวน 10 ห้อง สำหรับพื้นที่ก่อสร้าง และจำนวน 20 ห้อง สำหรับบ้านพักคนงาน (2) จัดให้มีถังบำบัดน้ำเสียสำเร็จรูปชนิดเดิมอากาศ จำนวน 1 ชุด สามารถรองรับน้ำเสียได้ 4.0 ลูกบาศก์เมตร สามารถบำบัดให้มีค่า BOD <sub>ออก</sub> ไม่เกิน 20 มิลลิกรัม/ลิตร น้ำเสียที่ผ่านการบำบัดแล้วจะเข้าสู่บ่อซึมดิน เพื่อซึมลงดินต่อไป สำหรับพื้นที่ก่อสร้าง และจัดให้มีถังบำบัดน้ำเสียสำเร็จรูปชนิดเดิมอากาศ ขนาด 20 ลูกบาศก์เมตร/วัน จำนวน 2 ชุด น้ำเสียที่ผ่านการบำบัดแล้วจะปล่อยลงสู่ท่อระบายน้ำสาธารณะต่อไป สำหรับบ้านพักคนงาน (3) จัดให้มีคนงานตรวจสอบระบบบำบัดน้ำเสียเป็นประจำ หากน้ำไฮโดรเจนในถังบำบัดน้ำเสียสำเร็จรูปเต็ม จะต้องติดต่อรถสูบล้างสิ่งปฏิกูลมาสูบล้างไปกำจัดต่อไป (4) จัดให้มีคนงานคอยดูแลทำความสะอาดห้องส้วมเป็นประจำ และกำชับให้คนงานรักษาความสะอาดบริเวณห้องส้วม เพื่อป้องกันไม่ให้เกิดกลิ่นรบกวนผู้อยู่อาศัยข้างเคียง (5) เมื่อการก่อสร้างแล้วเสร็จ ผู้รับเหมาก่อสร้างจะต้องให้รถสูบล้างสิ่งปฏิกูลมาสูบล้างสิ่งปฏิกูลออกจากถังบำบัดน้ำเสียให้หมด และปรับปรุงพื้นที่ให้เรียบร้อย	- ตลอดระยะเวลา ก่อสร้าง	- บริษัท ภูเก็ตฟอรัจูน แลนด์ จำกัด
3.3 การระบายน้ำและการป้องกัน น้ำท่วม	(1) จัดให้มีแนวท่อระบายน้ำขนาดเส้นผ่านศูนย์กลาง 0.40 เมตร เพื่อรวบรวมน้ำเข้าสู่บ่อดักตะกอน/หน่วงน้ำ มีปริมาตร 500 ลูกบาศก์เมตร จำนวน 1 บ่อ สำหรับดักตะกอนดิน กรวด ทราย และเศษมูลฝอย ก่อนปล่อยลงสู่ท่อระบายน้ำของโครงการ และออกสู่ท่อระบายน้ำบริเวณที่ดินบุคคลอื่น โดยเจ้าของที่ดินแต่ละแปลงยินยอมให้โครงการใช้ที่ดินเพื่อวางท่อและระบายน้ำ ก่อนเชื่อมต่อและระบายลงสู่ลำรางสาธารณะประโยชน์ต่อไป (2) โครงการจัดให้มีการขุดลอกขุดลอกบ่อดักมูลฝอย/ดักตะกอน เป็นประจำทุกเดือน ตลอดระยะเวลา ก่อสร้าง เพื่อเพิ่มประสิทธิภาพในการรองรับได้อย่างเพียงพอ (3) จัดให้มีคนงานคอยทำความสะอาดบริเวณพื้นที่ก่อสร้าง เพื่อป้องกันมิให้เศษดิน เศษขยะ หรือเศษวัสดุ ก่อสร้าง อดตันหรือกีดขวางทางไหลของน้ำ	- ตลอดระยะเวลา ก่อสร้าง	- บริษัท ภูเก็ตฟอรัจูน แลนด์ จำกัด

ตารางที่ 5-2 สรุปผลกระทบสิ่งแวดล้อม มาตรการป้องกันและแก้ไขผลกระทบสิ่งแวดล้อม และมาตรการติดตามตรวจสอบผลกระทบสิ่งแวดล้อม โครงการโรงแรม เชิงทะเล รีสอร์ท ของบริษัท ภูเก็ตฟอรัจน์แลนด์ จำกัด ระยะก่อสร้าง (ต่อ)

องค์ประกอบทาง สิ่งแวดล้อมและคุณค่าต่าง ๆ	มาตรการป้องกันและแก้ไขผลกระทบสิ่งแวดล้อม	ระยะเวลา	ผู้รับผิดชอบ
3.4 การจัดการมูลฝอย	<p>(1) กำหนดให้ผู้รับเหมาเป็นผู้รับผิดชอบในการจัดการเศษวัสดุจากการก่อสร้าง โดยเศษไม้ เศษผ้าขนาดใหญ่ และกระเบื้องหลังคา จะถูกรวบรวมเพื่อนำไปใช้ในโครงการอื่นต่อไป สำหรับเศษคอนกรีต เศษอิฐ จะใช้ในการถมพื้นที่ในโครงการ เศษกระเบื้องเซรามิก และยิปซัมบอร์ด โครงการจะกำหนดให้ผู้รับเหมาเป็นผู้ดำเนินการขนย้ายไปใช้ปรับพื้นที่ภายนอกโครงการ ส่วนเศษเหล็กจะขายให้กับคนรับซื้อของเก่า</p> <p>(2) จัดให้มีจุดพักขยะรวม 1 จุด โดยแบ่งเป็นถังขยะอินทรีย์ ถังขยะรีไซเคิล และถังขยะทั่วไป ขนาด 240 ลิตร อย่างละ 2 ถัง และถังขยะอันตราย และถังขยะติดเชื้อ ขนาด 120 ลิตร อย่างละ 2 ถัง</p> <p>(3) ผู้รับเหมาก่อสร้างจะว่าจ้างบริษัทเก็บขนมูลฝอยเอกชนที่ขึ้นทะเบียนกับองค์การบริหารส่วนตำบลเชิงทะเลให้เข้ามาดำเนินการเก็บขนมูลฝอยไปกำจัดต่อไป</p> <p>(4) ขยะอันตรายโครงการจะรวบรวมใส่ถุงขยะอันตรายสีแดงเมื่อมีปริมาณมากพอแล้วจะส่งไปให้ศูนย์กำจัดขยะเพื่อนำไปกำจัดต่อไป</p> <p>(5) ขยะติดเชื้อ โครงการจะรวบรวมใส่ถุงแดง ที่มีสัญลักษณ์ “ขยะติดเชื้อ” โดยเก็บรวบรวมใส่ถุงขยะ 2 ชั้น และทำลายเชื้อเบื้องต้นโดยสารฆ่าเชื้อ (สารโซเดียมไฮโปคลอไรต์ 5% หรือแอลกอฮอล์ 70%) แล้วมัดปากถุงให้แน่น และนำไปพักไว้ที่ห้องพักขยะอันตราย/ขยะติดเชื้อ โดยจะประสานงานเอกชนที่ขึ้นทะเบียนกับองค์การบริหารส่วนตำบลเชิงทะเลรับไปกำจัดเช่นเดียวกับขยะทั่วไป</p> <p>(6) ตรวจสอบภาชนะรองรับขยะมูลฝอยให้อยู่ในสภาพดีอยู่เสมอ</p> <p>(7) กำชับคนงานก่อสร้างให้ทั้งขยะมูลฝอยลงภาชนะรองรับที่ได้จัดเตรียมไว้อย่างเคร่งครัด</p> <p>(8) คัดแยกขยะที่สามารถนำมาขาย เพื่อลดปริมาณมูลฝอยที่ต้องนำไปกำจัด</p> <p>(9) ส่งเสริมให้มีการคัดแยกขยะ โดยติดตั้งป้ายแยกประเภทของขยะไว้ที่ถังขยะให้ชัดเจน</p> <p>(10) รวบรวมมูลฝอยหรือเศษวัสดุก่อสร้าง เพื่อนำกลับไปใช้ใหม่</p> <p>(11) สำรวจปริมาณมูลฝอย เมื่อพบว่าปริมาณมากขึ้นต้องเพิ่มจำนวนถังรองรับมูลฝอย</p>	- ตลอดระยะเวลา ก่อสร้าง	- บริษัท ภูเก็ตฟอรัจน์ แลนด์ จำกัด

ตารางที่ 5-2 สรุปผลกระทบสิ่งแวดล้อม มาตรการป้องกันและแก้ไขผลกระทบสิ่งแวดล้อม และมาตรการติดตามตรวจสอบผลกระทบสิ่งแวดล้อม โครงการโรงแรม เซิงทะเล รีสอร์ท ของบริษัท ภูเก็ตฟรอนต์แลนด์ จำกัด ระยะก่อสร้าง (ต่อ)

องค์ประกอบทาง สิ่งแวดล้อมและคุณค่าต่าง ๆ	มาตรการป้องกันและแก้ไขผลกระทบสิ่งแวดล้อม	ระยะเวลา	ผู้รับผิดชอบ
3.5 พลังงานและไฟฟ้า	(1) เลือกใช้ไฟฟ้าสองส่วและอุปกรณ์ไฟฟ้าต่างๆ แบบประหยัดพลังงาน (2) การติดตั้งอุปกรณ์และการจ่ายไฟฟ้าต้องถูกต้องตามมาตรฐาน (3) กำชับให้คนงานใช้ไฟฟ้าอย่างประหยัด	- ตลอดระยะเวลา ก่อสร้าง	- บริษัท ภูเก็ตฟอรัจน์ แลนด์ จำกัด
3.6 การจราจร	(1) ในเขตก่อสร้างและเขตชุมชน จะจำกัดความเร็วของรถบรรทุกไม่เกิน 30 กิโลเมตร/ชั่วโมง โดยติด ป้ายแสดงชื่อโครงการและข้อความหลังรถว่า “หากพนักงานขับรถเร็วเกิน 30 กิโลเมตรต่อชั่วโมง โปรด แจ้ง (ระบุชื่อโครงการและเบอร์โทรศัพท์)” (2) โครงการจะกำหนดเวลาของรถขนส่งวัสดุและอุปกรณ์ก่อสร้าง โดยระบุเวลาการขนส่งในช่วงเวลา 09.00-16.00 น. โดยโครงการจะหลีกเลี่ยงการขนส่งในช่วงชั่วโมงเร่งด่วน เช่น ช่วงเช้า 07.00-09.00 น. และช่วงเย็น 16.00-18.00 น. หลังจากเวลา 18.00 น. เป็นต้นไป หากมีความจำเป็นต้องมีการขนส่ง เช่น รถขนส่งคอนกรีตผสมเสร็จ เป็นต้น จะดำเนินการได้ไม่เกิน 20.00 น. โดยจะจัดให้มีแสงสว่าง อย่างเพียงพอ รวมทั้งโครงการจะแจ้งให้ผู้เฝ้าอยู่ใกล้เคียงทราบล่วงหน้าอย่างน้อย 1 วัน และขอ อนุญาตไปยังเจ้าพนักงานจราจร สำหรับวันอาทิตย์และวันหยุดนักขัตฤกษ์จะหยุดดำเนินการขนส่งวัสดุ ก่อสร้าง (3) เส้นทางขนส่งวัสดุโครงการจะหลีกเลี่ยงการใช้เส้นทางในเขตเมืองที่มีสภาพการจราจรคับคั่ง (4) รถบรรทุกวัสดุอุปกรณ์จะใช้ผ้าใบปกคลุมกระบะรถให้มิดชิด เพื่อป้องกันการรบกวนของวัสดุก่อสร้าง และอุปกรณ์ต่างๆ อันอาจจะก่อให้เกิดอุบัติเหตุแก่ผู้ใช้ถนน (5) ควมคุมมิให้มีการบรรทุกเกินพิกัดน้ำหนักที่กำหนดไว้สำหรับรถบรรทุกนั้นๆ (6) ห้ามมิให้มีการจอดรถบรรทุกหรือรถที่ใช้ในการขนส่งวัสดุก่อสร้างตลอดแนวด้านหน้าพื้นที่โครงการและ บริเวณทางเข้า-ออก เพื่อป้องกันการกีดขวางการจราจร (7) จัดให้มีเจ้าหน้าที่คอยอำนวยความสะดวกกรณีมีรถเข้า-ออกจากพื้นที่ก่อสร้างของโครงการ	- ตลอดระยะเวลา ก่อสร้าง	- บริษัท ภูเก็ตฟอรัจน์ แลนด์ จำกัด

องค์ประกอบทาง สิ่งแวดล้อมและคุณค่า ต่าง ๆ	มาตรการป้องกันและแก้ไขผลกระทบสิ่งแวดล้อม	ระยะเวลา	ผู้รับผิดชอบ
3.6 การจราจร (ต่อ)	(8) จัดให้มีป้ายชื่อโครงการ และลูกศรแสดงทิศทางการเข้า-ออกโครงการให้สามารถมองเห็นได้อย่างชัดเจน ใน ระยะที่สามารถชะลอเพื่อเลี้ยวเข้าสู่พื้นที่โครงการได้อย่างปลอดภัย (9) จัดให้มีที่สำหรับล้างล้อรถบริเวณทางเข้า-ออกพื้นที่ก่อสร้าง (10) ทำความสะอาดล้อรถบรรทุกก่อนออกสู่ถนนทุกครั้ง เช่น จัดให้ล้างล้อเพื่อให้นดินหลุดจากล้อให้หมดโดยการฉีด ล้างล้อด้วยสายยางฉีดน้ำ บริเวณตำแหน่งจุดล้างล้อรถ (11) ติดตั้งป้ายเครื่องหมายจราจรบริเวณทางเข้า-ออกสู่ถนนสาธารณะ (12) หากเกิดกรณีถนนสาธารณะชำรุด เนื่องจากยานพาหนะที่เกี่ยวข้องเพื่อการก่อสร้างโครงการ โครงการจะ รับผิดชอบซ่อมแซม ถนนส่วนที่ชำรุด โดยกำหนดเป็นส่วนหนึ่งในสัญญาการจ้างผู้รับเหมาทั้งหมด		
3.7 การระบายอากาศ	ในช่วงก่อสร้างจะ <b>ไม่ส่งผลกระทบ</b> ด้านระบายอากาศและระบายความร้อน ต่อบริเวณใกล้เคียงพื้นที่โครงการแต่ อย่างใด	-	-
3.8 การใช้ประโยชน์ ที่ดิน	(1) โครงการไม่มีการกระทำใดๆ ที่เป็นการทำลายหินดานทั้งที่อยู่ใต้พื้นดิน ระดับพื้นดิน หรือโผล่พื้นดิน ทั้งนี้ ใน การก่อสร้าง หากพบหินดานในบริเวณพื้นที่โครงการจะไม่เคลื่อนย้ายหรือทำลายหินดานทั้งที่อยู่ใต้พื้นดิน ระดับพื้นดิน และโผล่พื้นดิน (2) โครงการจะควบคุมกำกับดูแลการก่อสร้างอาคารให้เป็นตามที่ยออกแบบไว้ตามใบอนุญาตก่อสร้างอย่างเคร่งครัด และสม่ำเสมอเพื่อป้องกันความคลาดเคลื่อนจากการก่อสร้างที่อาจจะเกิดขึ้น	- ตลอดระยะเวลา ก่อสร้าง	- บริษัท ภูเก็ตฟอรั่ม แลนด์ จำกัด

ตารางที่ 5-2 สรุปผลกระทบสิ่งแวดล้อม มาตรการป้องกันและแก้ไขผลกระทบสิ่งแวดล้อม และมาตรการติดตามตรวจสอบผลกระทบสิ่งแวดล้อม โครงการโรงแรม เชิงทะเล รีสอร์ท ของบริษัท ภูเก็ตฟอรัญแลนด์ จำกัด ระยะก่อสร้าง (ต่อ)

องค์ประกอบทาง สิ่งแวดล้อมและคุณค่าต่าง ๆ	มาตรการป้องกันและแก้ไขผลกระทบสิ่งแวดล้อม	ระยะเวลา	ผู้รับผิดชอบ
<b>4 ผลกระทบต่อคุณค่าคุณภาพชีวิต</b>			
4.1 ผลกระทบที่อาจเกิดขึ้นจาก การมีโครงการต่อคุณภาพ ชีวิต	<p><u>มาตรการป้องกันและแก้ไข ด้านผลกระทบต่อวิถีชีวิตของคนในชุมชน</u></p> <p>(1) กำชับผู้รับเหมาก่อสร้างต้องกำหนดกฎเกณฑ์และคอยสอดส่องดูแลพฤติกรรมของคนงานก่อสร้างให้อยู่ในระเบียบ มิให้ก่อความเดือดร้อนรำคาญ และปัญหาต่างๆ ให้กับผู้ที่พักอาศัยในชุมชนและพื้นที่ใกล้เคียง หากคนงานประพฤติผิดต้องมีการว่ากล่าวตักเตือน ลงโทษหรือถึงขั้นไล่ออก โดยพิจารณาจากความเหมาะสมของเหตุการณ์ที่เกิดขึ้น</p> <p>(2) จัดให้มีหัวหน้าคนงานสำหรับควบคุมงานก่อสร้างไม่ให้สร้างความเดือดร้อนกับประชาชนโดยรอบ</p> <p>(3) จัดให้มีเจ้าหน้าที่ของโครงการและบริษัทผู้รับเหมาเข้าพบผู้พักอาศัยที่อยู่ข้างเคียงก่อนดำเนินการก่อสร้าง และตลอดระยะเวลาการก่อสร้าง ทุกระยะ 1 ครั้ง/สัปดาห์ และให้หมายเลขโทรศัพท์ที่สามารถติดต่อได้ทันทีที่ได้รับความเดือดร้อน</p> <p>(4) หากเกิดความเสียหายแก่สิ่งปลูกสร้างบริเวณข้างเคียงจากการก่อสร้าง โครงการ/ผู้รับเหมาก่อสร้างต้องรับผิดชอบในการแก้ไข</p> <p>(5) ปฏิบัติตามมาตรการป้องกันและแก้ไขผลกระทบด้านกายภาพ ชีวภาพ และคุณค่าการใช้ประโยชน์ของมนุษย์อย่างเคร่งครัด และจัดให้มีเจ้าหน้าที่ประสานผู้อยู่ข้างเคียงโครงการตลอดช่วงเวลาก่อสร้าง เพื่อป้องกันความขัดแย้ง</p>	- ตลอดระยะเวลา ก่อสร้าง	- บริษัท ภูเก็ตฟอรัญ แลนด์ จำกัด



องค์ประกอบทาง สิ่งแวดล้อมและคุณค่าต่าง ๆ	มาตรการป้องกันและแก้ไขผลกระทบสิ่งแวดล้อม	ระยะเวลา	ผู้รับผิดชอบ
4.1 ผลกระทบที่อาจเกิดขึ้นจาก การมีโครงการต่อคุณภาพ ชีวิต (ต่อ)	<p><u>มาตรการป้องกันและแก้ไข ด้านผลกระทบด้านเชื้อชาติ</u></p> <p>(1) พิจารณาเลือกคนในท้องถิ่นที่มีคุณสมบัติตรงตามที่ต้องการเข้ามาทำงานในโครงการ เพื่อให้เกิดการจ้างงานในชุมชน และป้องกันปัญหาความขัดแย้งระหว่างโครงการกับชุมชน</p> <p>(2) กรณีที่มีแรงงานต่างด้าว เลือกคนงานที่ได้รับอนุญาตอย่างถูกต้องตามกฎหมายแรงงานต่างด้าว และมีการขึ้นทะเบียนแรงงานต่างด้าวเพื่อให้ตรวจสอบประวัติคนงานได้</p> <p>(3) ควบคุมคนงานก่อสร้างให้อยู่ภายในพื้นที่ก่อสร้าง และกำหนดรูปแบบสีเสื้อผ้าชุดปฏิบัติงานก่อสร้างของคนงานให้อยู่ในรูปแบบเดียวกัน</p> <p><u>มาตรการป้องกันและแก้ไข ด้านความปลอดภัยในชีวิตและทรัพย์สิน</u></p> <p>(1) ปฏิบัติตามมาตรการป้องกันและแก้ไขผลกระทบสิ่งแวดล้อมที่ระบุไว้ในหัวข้อ 4.3.1 การป้องกันอัคคีภัย</p> <p>(2) ปฏิบัติตามมาตรการป้องกันและแก้ไขผลกระทบสิ่งแวดล้อมที่ระบุไว้ในหัวข้อ 4.3.2 ความปลอดภัยและอาชีวอนามัย (มาตรการด้านความปลอดภัยจากคนงานก่อสร้างต่อชุมชนใกล้เคียง)</p>		

ตารางที่ 5-2 สรุปผลกระทบสิ่งแวดล้อม มาตรการป้องกันและแก้ไขผลกระทบสิ่งแวดล้อม และมาตรการติดตามตรวจสอบผลกระทบสิ่งแวดล้อม โครงการโรงแรม เซิงทะเล รีสอร์ท ของบริษัท ภูเก็ตฟอรจูนแลนด์ จำกัด ระยะก่อสร้าง (ต่อ)

องค์ประกอบทาง สิ่งแวดล้อมและคุณค่าต่าง ๆ	มาตรการป้องกันและแก้ไขผลกระทบสิ่งแวดล้อม	ระยะเวลา	ผู้รับผิดชอบ
4.2 การสาธารณสุข	<p><u>มาตรการป้องกันและแก้ไขเรื่องโรคระบบทางเดินหายใจ</u></p> <p>(1) ปฏิบัติตามมาตรการป้องกันและแก้ไขผลกระทบสิ่งแวดล้อมที่ระบุในหัวข้อ 1.4 เรื่องคุณภาพอากาศอย่างเคร่งครัด</p> <p><u>มาตรการป้องกันและแก้ไขเรื่องโรคที่สัตว์และแมลงเป็นพาหะนำโรค</u></p> <p>(1) ตรวจสอบสุขภาพคนงานก่อนรับเข้าทำงาน</p> <p>(2) จัดหาน้ำดื่มน้ำใช้ ระบบรวบรวมและกำจัดขยะ น้ำเสีย สิ่งปฏิภูลที่ถูกสุขลักษณะไว้อย่างเพียงพอ เพื่อป้องกันไม่ให้เกิดแหล่งเพาะพันธุ์โรค</p> <p>(3) ดูแลและรักษาความสะอาดบริเวณที่พัก ห้องส้วม และห้องอาบน้ำอย่างสม่ำเสมอ</p> <p>(4) ดูแลไม่ให้มีแหล่งน้ำท่วมขังในบริเวณพื้นที่ก่อสร้างและบ้านพักคนงาน เพื่อป้องกันการเกิดแหล่งเพาะพันธุ์ยุงหรือแหล่งเชื้อโรคต่างๆ</p> <p>(5) ฉีดพ่นยากำจัดยุง แมลงสาบ แมลงวัน และแหล่งเพาะพันธุ์ ก่อนและหลังรื้อถอนบ้านพักคนงาน ห้องน้ำ ห้องส้วม</p> <p><u>มาตรการป้องกันและแก้ไขเรื่องโรคเครียด</u></p> <p>(1) จัดหาที่พักอาศัยที่แข็งแรง ปลอดภัย และสะอาดให้คนงาน</p> <p>(2) แบ่งเวลาการทำงานและการพักผ่อนให้มีความเหมาะสม</p> <p>(3) วางมาตรการกับดูแลและควบคุมคนงานรบกวนหรือบุกรุกพื้นที่นอกโครงการ เช่น</p> <ul style="list-style-type: none"> <li>- ดูแลควบคุมคนงานอย่างเข้มงวด เพื่อป้องกันปัญหาการลักขโมยกับทำร้ายร่างกาย และการทะเลาะวิวาทระหว่างคนงานด้วยกันเองหรือระหว่างคนงานกับคนในชุมชนใกล้เคียง</li> <li>- กำหนดเวลาเข้า-ออก บ้านพักคนงานไว้ไม่เกิน 22.00 น. และต้องมีการเซ็นชื่อเข้า-ออกบ้านพัก</li> <li>- บริษัทฯ จะไม่อนุญาตให้คนงานพักอาศัยที่บริเวณโครงการ</li> <li>- มีผู้จัดการแคมป์ดูแลรับผิดชอบโดยตรง ตรวจสอบผู้พักอาศัยอย่างน้อยสัปดาห์ละครั้ง</li> <li>- ห้ามเล่นการพนัน ดื่มสุรา พกอาวุธผิดกฎหมายและมียาเสพติดในบริเวณบ้านพักคนงาน</li> </ul>	- ตลอดระยะเวลา ก่อสร้าง	- บริษัท ภูเก็ตฟอรจูน แลนด์ จำกัด

ตารางที่ 5-2 สรุปผลกระทบสิ่งแวดล้อม มาตรการป้องกันและแก้ไขผลกระทบสิ่งแวดล้อม และมาตรการติดตามตรวจสอบผลกระทบสิ่งแวดล้อม โครงการโรงแรม เซิงทะเล รีสอร์ท ของบริษัท ภูเก็ตฟอรั่มแลนด์ จำกัด ระยะก่อสร้าง (ต่อ)

องค์ประกอบทางสิ่งแวดล้อมและคุณค่าต่าง ๆ	มาตรการป้องกันและแก้ไขผลกระทบสิ่งแวดล้อม	ระยะเวลา	ผู้รับผิดชอบ
4.2 การสาธารณสุข (ต่อ)	<ul style="list-style-type: none"> <li>- ติดตั้งอุปกรณ์รักษาความปลอดภัย</li> <li>- หากคนงานฝ่าฝืนกฎระเบียบหรือทำผิดกฎหมาย บริษัทผู้รับเหมาจะต้องลงโทษตามกฎหมายอย่างเคร่งครัด</li> </ul> <p><u>มาตรการป้องกันและแก้ไขเรื่องอุบัติเหตุ</u></p> <p>(1) ปฏิบัติตามมาตรการป้องกันและแก้ไขผลกระทบสิ่งแวดล้อมที่ระบุในหัวข้อ 4.1.4.3 เรื่องอาชีวอนามัยและความปลอดภัยอย่างเคร่งครัด</p> <p><u>มาตรการป้องกันและแก้ไขเรื่องโรคติดเชื้อไวรัสโคโรนา 2019 หรือ โรคโควิด 19</u></p> <p>(1) พิจารณารับคนงานในท้องถิ่นเป็นอันดับแรก กรณีรับคนงานต่างด้าวเข้าทำงาน ต้องรับคนงานต่างด้าวที่มีใบอนุญาตเข้าทำงานอย่างถูกต้องตามกฎหมาย</p> <p>(2) ตรวจสอบสุขภาพคนงานก่อนเข้ารับทำงาน</p> <p>(3) ให้คนงานสวมใส่หน้ากากอนามัยในขณะที่กำลังทำงานก่อสร้าง หรืออยู่ในสถานที่แออัด</p> <p>(4) ประชาสัมพันธ์ให้คนงาน ล้างมือบ่อยๆ ด้วยสบู่และน้ำหรือเจลล้างมือที่มีส่วนผสมของแอลกอฮอล์</p> <p>(5) ประชาสัมพันธ์ให้คนงานใช้กระดาษทิชชูหรือข้อพับตรงข้อศอกด้านในปิดปากและจมูกขณะไอหรือจาม</p> <p>(6) ประชาสัมพันธ์ให้คนงานหลีกเลี่ยงการพบปะใกล้ชิด (ระยะ 1 เมตรหรือ 3 ฟุต) กับคนที่ไม่สบาย</p> <p>(7) จัดให้มีเจลล้างมือที่มีส่วนผสมของแอลกอฮอล์ 70% ถึง 80% ไว้บริเวณต่างๆ ทั่วพื้นที่โครงการ</p>		

ตารางที่ 5-2 สรุปผลกระทบสิ่งแวดล้อม มาตรการป้องกันและแก้ไขผลกระทบสิ่งแวดล้อม และมาตรการติดตามตรวจสอบผลกระทบสิ่งแวดล้อม โครงการโรงแรม เชิงทะเล รีสอร์ท ของบริษัท ภูเก็ตฟอรัญแลนด์ จำกัด ระยะก่อสร้าง (ต่อ)

องค์ประกอบทางสิ่งแวดล้อมและคุณค่าต่าง ๆ	มาตรการป้องกันและแก้ไขผลกระทบสิ่งแวดล้อม	ระยะเวลา	ผู้รับผิดชอบ
4.3 อาชีวอนามัยและความปลอดภัย	<p><u>มาตรการป้องกันและแก้ไข ด้านการป้องกันอัคคีภัย</u></p> <ol style="list-style-type: none"> <li>(1) ห้ามสูบบุหรี่ในบริเวณพื้นที่ก่อสร้างโดยเด็ดขาด</li> <li>(2) ห้ามเผาขยะในพื้นที่ก่อสร้างอย่างเด็ดขาด</li> <li>(3) ติดตั้งป้ายสัญลักษณ์ บ้ายเตือนในบริเวณที่อาจเกิดอันตราย เช่น “เขตก่อสร้าง” “ห้ามเข้าก่อนได้รับอนุญาต” “ห้ามสูบบุหรี่” เป็นต้น ซึ่งขนาดของป้ายเตือนต้องมีขนาดที่สามารถมองเห็นได้ชัดเจน</li> <li>(4) ห้ามนำวัตถุไวไฟเข้าใกล้อุปกรณ์เครื่องมือที่มีประกายไฟโดยเด็ดขาด</li> <li>(5) ใช้อุปกรณ์ตัดไฟฟ้าอัตโนมัติ เมื่อเกิดกระแสไฟฟ้าลัดวงจร</li> <li>(6) ตรวจสอบอุปกรณ์/เครื่องมือให้อยู่ในสภาพปกติก่อนและหลังใช้งานอย่างสม่ำเสมอ</li> <li>(7) การเดินสายไฟบริเวณพื้นที่ก่อสร้างทุกชั้นตอนต้องกระทำอย่างถูกหลักวิชาการ</li> <li>(8) อบรมคนงานให้มีความรู้ในเรื่องสาเหตุแห่งอัคคีภัยอยู่เสมอ และต้องไม่ประมาทในการทำงาน</li> <li>(9) ผู้รับเหมาจะจัดเตรียมถังดับเพลิงแบบมือถือชนิดผงเคมีแห้ง ขนาด 4 กิโลกรัม ติดตั้งไว้ตามจุดที่คาดว่าจะเกิดเพลิงไหม้ได้ง่าย และอยู่ในตำแหน่งที่สามารถมองเห็นได้ง่าย</li> <li>(10) จัดเวรยามรักษาความปลอดภัย ตลอด 24 ชั่วโมง รวมทั้งเตรียมความพร้อมประสานงานกับหน่วยป้องกันและบรรเทาสาธารณภัยขององค์การบริหารส่วนตำบลเชิงทะเล</li> </ol>	- ตลอดระยะเวลา ก่อสร้าง	- บริษัท ภูเก็ตฟอรัญ แลนด์ จำกัด

ตารางที่ 5-2 สรุปผลกระทบสิ่งแวดล้อม มาตรการป้องกันและแก้ไขผลกระทบสิ่งแวดล้อม และมาตรการติดตามตรวจสอบผลกระทบสิ่งแวดล้อม โครงการอาคารชุด  
เบลล์วิว ลากูน ของบริษัท กูเก็ทพอร์จันแลนด์ จำกัด ระยะก่อสร้าง (ต่อ)

องค์ประกอบทาง สิ่งแวดล้อมและคุณค่าต่าง ๆ	มาตรการป้องกันและแก้ไขผลกระทบสิ่งแวดล้อม	ระยะเวลา	ผู้รับผิดชอบ
4.3 อาชีวอนามัยและความปลอดภัย (ต่อ)	<p>มาตรการด้านความปลอดภัยและอาชีวอนามัยจากงานก่อสร้างต่อคนงานก่อสร้างและชุมชนข้างเคียง</p> <p>(1) กำหนดให้บริษัทรับเหมาก่อสร้างในโครงการต้องมีการพิจารณาการจัดการด้านความปลอดภัย ประกอบด้วย สัญญาว่าจ้างระหว่างเจ้าของโครงการ และบริษัทรับเหมาก่อสร้างจะต้องระบุดูครอบคลุมถึงวิธีการคุ้มครองความปลอดภัย และสุขภาพอนามัยของคนงานที่ปฏิบัติงานในโครงการ โดยควรมีรายละเอียดเกี่ยวกับ</p> <ul style="list-style-type: none"> <li>- กฎเกณฑ์และข้อปฏิบัติเพื่อความปลอดภัยในการทำงาน</li> <li>- การจัดให้มีและควบคุมดูแลการใช้อุปกรณ์ป้องกันอันตรายส่วนบุคคลต่างๆ</li> <li>- การตรวจสอบสภาพเครื่องมือ/อุปกรณ์ทุกชนิด เพื่อความปลอดภัยในการทำงาน</li> </ul> <p>(2) จัดให้มีอุปกรณ์ป้องกันอันตรายส่วนบุคคลที่เหมาะสมกับสภาพการทำงานให้เพียงพอกับจำนวนผู้ปฏิบัติงานที่ต้องใช้</p> <p>(3) ให้ก่อสร้างทำเฉพาะในช่วงเวลา เวลา 8.00-17.00 น. ในวันจันทร์ถึงวันเสาร์ หากมีการก่อสร้างเกินเวลาดังกล่าวโครงการจะทำเพียงเทคอนกรีตระบบฐานราก เท่านั้น และดำเนินการได้ไม่เกิน 20.00 น. โดยจะจัดให้มีแสงสว่างอย่างเพียงพอ รวมทั้งโครงการจะแจ้งให้ผู้อาศัยอยู่ใกล้เคียงทราบล่วงหน้าอย่างน้อย 3 วัน และขออนุญาตไปยังองค์การบริหารส่วนตำบลเชิงทะเล สำหรับวันอาทิตย์และวันหยุดนักขัตฤกษ์จะหยุดดำเนินการก่อสร้าง</p> <p>(4) ตรวจสอบและควบคุมดูแลให้มีการใช้อุปกรณ์ป้องกันอันตรายส่วนบุคคลอย่างถูกต้องและเหมาะสมกับประเภทของงาน</p> <p>(5) กำหนดขอบเขตและจัดทำแนวรั้วของบริเวณพื้นที่ก่อสร้างโครงการให้ชัดเจน พร้อมทั้งกำหนดจุดเข้า-ออก ของโครงการ</p>		

องค์ประกอบทาง สิ่งแวดล้อมและคุณค่าต่าง ๆ	มาตรการป้องกันและแก้ไขผลกระทบสิ่งแวดล้อม	ระยะเวลา	ผู้รับผิดชอบ
4.3 อาชีวอนามัยและความปลอดภัย (ต่อ)	<p>(6) ป้องกันเศษวัสดุร่วงหล่น โดยตั้งนั่งร้านเหล็กโดยรอบอาคาร ชิงด้วยผ้าใบหรือตาข่ายกันฝุ่น โดยรอบอาคาร ส่วนทางเดินภายนอกใช้ไม้เนื้อแข็ง ขนาด 1"x8" และ 1"x10" ปูเป็นทางเดิน และกันวัสดุร่วงหล่น</p> <p>(7) Tower Crane ที่ใช้ในการก่อสร้าง ควบคุมให้อยู่เฉพาะในพื้นที่ก่อสร้างโครงการ เพื่อป้องกันความเสียหายจากชีวิตและทรัพย์สินของ ผู้พักอาศัยที่อยู่ข้างเคียงโครงการ</p> <p>(8) จัดป้ายแนะนำการทำงาน ป้ายเตือน เพื่อให้คนงานก่อสร้างปฏิบัติงานได้อย่างถูกต้อง</p> <p>(9) จัดเตรียมอุปกรณ์ป้องกันอุบัติเหตุในระหว่างการทำงานให้กับคนงาน เช่น หมวกนิรภัย แว่นตานิรภัย เป็นต้น</p> <p>(10) ติดป้ายเตือน หรือโปสเตอร์เพื่อการปฏิบัติงานที่ปลอดภัยในบริเวณที่จำเป็น เช่น “เขตก่อสร้าง” “ลดความเร็วรถยนต์” และ “เขตสวมหมวกนิรภัย” เป็นต้น</p> <p>(11) จัดให้มีเจ้าหน้าที่ตรวจสอบวิธีการปฏิบัติงาน สภาพของเครื่องจักรอุปกรณ์ รวมทั้งสภาพแวดล้อมในการทำงาน เพื่อให้ปฏิบัติงานได้อย่างปลอดภัย</p> <p>(12) กำหนดให้ผู้รับเหมาก่อสร้างต้องมีการจัดเก็บอุปกรณ์อย่างเป็นระเบียบเรียบร้อย</p> <p>(13) จัดเวรยามรักษาความปลอดภัยของโครงการ เพื่อมิให้บุคคลภายนอกผ่านเข้า-ออก ก่อนได้รับอนุญาต และดูแลความปลอดภัยในพื้นที่</p> <p>(14) ผู้รับเหมาก่อสร้างรักษาดูแลพื้นที่ก่อสร้างให้เป็นระเบียบและทำความสะอาดพื้นที่ก่อสร้างอยู่เสมอ</p> <p>(15) โครงการจะกำชับให้ผู้รับเหมาก่อสร้างปฏิบัติตามกฎกระทรวงฉบับที่ 67 (พ.ศ. 2563) ออกตามความในพระราชบัญญัติควบคุมอาคาร พ.ศ. 2522 อย่างเคร่งครัด</p> <p>(16) จัดให้มีวิศวกรระดับสามัญควบคุมการติดตั้งทาวเวอร์เครนและควบคุมการทำงานให้เป็นไปตามหลักวิศวกรรม</p> <p>(17) ควบคุมแขนของทาวเวอร์เครนให้อยู่ภายในพื้นที่โครงการเท่านั้น</p>		

ตารางที่ 5-2 สรุปผลกระทบสิ่งแวดล้อม มาตรการป้องกันและแก้ไขผลกระทบสิ่งแวดล้อม และมาตรการติดตามตรวจสอบผลกระทบสิ่งแวดล้อม โครงการโรงแรม เซิง ทะเล รีสอร์ท ของบริษัท ภูเก็ตฟอรั่มแลนด์ จำกัด ระยะก่อสร้าง (ต่อ)

องค์ประกอบทาง สิ่งแวดล้อมและคุณค่าต่าง ๆ	มาตรการป้องกันและแก้ไขผลกระทบสิ่งแวดล้อม	ระยะเวลา	ผู้รับผิดชอบ
4.3 อาชีวอนามัยและความปลอดภัย (ต่อ)	<p><u>มาตรการด้านความปลอดภัยจากคนงานก่อสร้างต่อชุมชนใกล้เคียง</u></p> <p>(1) ติดป้ายประชาสัมพันธ์แสดงรายละเอียดการก่อสร้างโครงการ เพื่อประชาสัมพันธ์ให้ประชาชนโดยรอบทราบ พร้อมระบุสถานที่และหมายเลขโทรศัพท์ สำหรับรับเรื่องร้องเรียนและข้อคิดเห็นเกี่ยวกับการก่อสร้าง พร้อมทั้งจัดให้มีการสอบถามเพื่อค้นหาข้อเท็จจริง และสาเหตุเพื่อกำหนดแนวทางการแก้ไขปัญหา เพื่อสร้างความเข้าใจอันดีกับผู้อยู่อาศัยข้างเคียงเป็นระยะๆ ตามความเหมาะสม</p> <p>(2) ติดตั้งป้ายประชาสัมพันธ์บริเวณหน้าพื้นที่บ้านพักคนงาน โดยระบุชื่อบริษัทผู้รับเหมา ชื่อผู้รับเหมา/ผู้ควบคุมงาน พร้อมเบอร์โทรศัพท์ติดต่อ เพื่อให้ผู้พักอาศัยที่อยู่ใกล้เคียงพื้นที่บ้านพักคนงานก่อสร้างได้รับทราบข้อมูล และสามารถติดต่อกับผู้รับเหมา/ผู้ควบคุมได้โดยตรง ในกรณีได้รับความเดือดร้อนจากบ้านพักคนงาน</p> <p>(3) พิจารณาเลือกคนในท้องถิ่นที่มีคุณสมบัติตรงตามที่ต้องการเข้ามาทำงานในโครงการ เพื่อให้เกิดการจ้างงานในชุมชน และป้องกันปัญหาความขัดแย้งระหว่างโครงการกับชุมชน</p> <p>(4) ผู้รับเหมาก่อสร้างต้องกำหนดกฎเกณฑ์และคอยสอดส่องดูแลพฤติกรรมของคนงานก่อสร้างให้อยู่ในระเบียบ มิให้ก่อความเดือดร้อนรำคาญ และปัญหาต่างๆ ให้กับผู้ที่พักอาศัยในชุมชนและพื้นที่ใกล้เคียง หากคนงานประพฤติผิดต้องมีการว่ากล่าวตักเตือน ลงโทษหรือถึงขั้นไล่ออก โดยพิจารณาจากความเหมาะสมของเหตุการณ์ที่เกิดขึ้น</p> <p>(5) จัดให้มีรั้วเมทัลชีทที่บิวคราว ความสูง 2.40 เมตร รอบแนวเขตพื้นที่โครงการ</p>		

ตารางที่ 5-2 สรุปผลกระทบสิ่งแวดล้อม มาตรการป้องกันและแก้ไขผลกระทบสิ่งแวดล้อม และมาตรการติดตามตรวจสอบผลกระทบสิ่งแวดล้อม โครงการโรงแรม เซิง ทะเล รีสอร์ท ของบริษัท ภูเก็ตฟอรั่มแลนด์ จำกัด ระยะก่อสร้าง (ต่อ)

องค์ประกอบทาง สิ่งแวดล้อมและคุณค่าต่าง ๆ	มาตรการป้องกันและแก้ไขผลกระทบสิ่งแวดล้อม	ระยะเวลา	ผู้รับผิดชอบ
4.3 อาชีวอนามัยและความปลอดภัย (ต่อ)	<p>(6) จัดให้มีระบบโทรทัศน์วงจรปิด (Closed Circuit Television System : CCTV) ใไว้บริเวณโดยรอบพื้นที่โครงการ เพื่อตรวจสอบความเรียบร้อยและปลอดภัย</p> <p>(7) จัดให้มีไฟฟ้าส่องสว่างไว้บริเวณโดยรอบพื้นที่โครงการ</p> <p>(8) จัดให้มีหัวหน้างานคอยควบคุมดูแลคนงานก่อสร้างไม่ให้ประพฤติตนไม่เหมาะสม อันจะก่อให้เกิดความเดือดร้อนต่อผู้ที่อยู่ใกล้เคียง</p> <p>(9) จัดให้มีเจ้าหน้าที่ของโครงการและบริษัทผู้รับเหมาเข้าพบผู้พักอาศัยที่อยู่ข้างเคียง ตลอดระยะเวลาการก่อสร้าง ทุกกระยะ 1 ครั้ง/สัปดาห์ และให้หมายเลขโทรศัพท์ที่สามารถติดต่อได้ทันทีที่ได้รับความเดือดร้อน</p> <p>(10) หากเกิดความเสียหายแก่สิ่งปลูกสร้างบริเวณข้างเคียงจากการก่อสร้าง โครงการ/ผู้รับเหมาต้องแจ้งบริษัทประกันภัยเพื่อดำเนินตามขั้นตอนในทันที</p> <p>(11) จัดให้มียามรักษาการณ์บริเวณบ้านพักคนงานก่อสร้าง เพื่อดูแลความปลอดภัยตลอด 24 ชั่วโมง</p> <p>(12) ไม่อนุญาตให้คนงานก่อสร้างพักในพื้นที่ก่อสร้าง</p> <p>(13) จัดบ้านพักคนงานให้เป็นสัดส่วน เพื่อสะดวกต่อการควบคุมดูแล</p> <p>(14) ออกกฎระเบียบการปฏิบัติตนภายในบ้านพักคนงาน</p> <p>(15) ปฏิบัติตามมาตรการป้องกันและแก้ไขผลกระทบด้านกายภาพ ชีวภาพ และคุณค่าการใช้ประโยชน์ของมนุษย์อย่างเคร่งครัด และจัดให้มีเจ้าหน้าที่ประสานผู้อยู่ข้างเคียงโครงการตลอดช่วงเวลาก่อสร้าง เพื่อป้องกันความขัดแย้ง</p> <p>(16) จัดให้ตรวจสอบประวัติคนงาน และตรวจสุขภาพพนักงานก่อนรับเข้าปฏิบัติงาน โดยพนักงานที่เป็นโรคติดต่อร้ายแรงต้องให้หยุดงานจนกว่าจะหายขาด</p> <p>(17) กำหนดรูปแบบสีเสื้อผ้าชุดปฏิบัติงานก่อสร้างของคนงานให้อยู่ในรูปแบบเดียวกัน</p>		



ตารางที่ 5-2 สรุปผลกระทบสิ่งแวดล้อม มาตรการป้องกันและแก้ไขผลกระทบสิ่งแวดล้อม และมาตรการติดตามตรวจสอบผลกระทบสิ่งแวดล้อม โครงการโรงแรม เซิง ทะเล รีสอร์ท ของบริษัท ภูเก็ตพอร์จูนแลนด์ จำกัด ระยะก่อสร้าง (ต่อ)

องค์ประกอบทาง สิ่งแวดล้อมและคุณค่าต่าง ๆ	มาตรการป้องกันและแก้ไขผลกระทบสิ่งแวดล้อม	ระยะเวลา	ผู้รับผิดชอบ
4.3 อาชีวอนามัยและความปลอดภัย (ต่อ)	<p>(18) กำหนดกฎระเบียบให้คนงานก่อสร้างปฏิบัติตามอย่างเคร่งครัด และกำหนดบทลงโทษกรณีฝ่าฝืนกฎระเบียบ เพื่อให้ไม่ให้เกิดผลกระทบต่อผู้พักอาศัยใกล้เคียง ดังนี้</p> <ul style="list-style-type: none"> <li>- จัดให้มีหัวหน้างานดูแลคนงานก่อสร้าง ไม่ให้ส่งเสียงดัง หรือก่อความรบกวนต่อชุมชนข้างเคียง</li> <li>- ระมัดระวัง ดูแลความปลอดภัยของคนงานเกี่ยวกับปัญหาการลักขโมย และมีงานอื่น ๆ</li> <li>- ห้ามมิให้คนงานออกนอกบริเวณที่พักคนงานนอกเวลา 22.00 น.</li> <li>- ห้ามนำสุรา และยาเสพติดทุกชนิดเข้ามาดื่มหรือเสพภายในพื้นที่บ้านพัก</li> <li>- ห้ามเล่นการพนันทุกชนิด</li> <li>- ห้ามส่งเสียงดังรบกวนบุคคลข้างเคียง</li> <li>- ห้ามทะเลาะวิวาทภายในพื้นที่บ้านพัก</li> <li>- ห้ามเลี้ยงสัตว์ทุกชนิด</li> <li>- ช่วยกันรักษาความสะอาด</li> </ul> <p>(19) จัดเตรียมอุปกรณ์ปฐมพยาบาลเบื้องต้นไว้สำหรับผู้ได้รับอุบัติเหตุในเบื้องต้นไว้ โดยจัดไว้บริเวณห้องปฐมพยาบาลภายในพื้นที่โครงการ</p>		

ตารางที่ 5-2 สรุปผลกระทบสิ่งแวดล้อม มาตรการป้องกันและแก้ไขผลกระทบสิ่งแวดล้อม และมาตรการติดตามตรวจสอบผลกระทบสิ่งแวดล้อม โครงการโรงแรม เซิง ทะเล รีสอร์ท ของบริษัท ภูเก็ตฟอรัจน์แลนด์ จำกัด ระยะก่อสร้าง (ต่อ)

องค์ประกอบทาง สิ่งแวดล้อมและคุณค่าต่าง ๆ	มาตรการป้องกันและแก้ไขผลกระทบสิ่งแวดล้อม	ระยะเวลา	ผู้รับผิดชอบ
4.4 สุนทรียภาพ	(1) จัดให้มีรั้วเมทัลชีท ความสูง 2.40 เมตร ตามแนวเขตที่ดินรอบพื้นที่โครงการ (2) กำหนดให้มีการก่อสร้างในเขตพื้นที่โครงการเท่านั้น (3) โครงการใช้วัสดุและสีของวัสดุและอุปกรณ์ที่ใช้ในขณะก่อสร้าง เช่น ตาข่ายกันฝุ่น นั่งร้าน ที่เป็นสีโทนอ่อนและมีความกลมกลืนกับสีของอาคารข้างเคียง รวมทั้งสภาพแวดล้อมบริเวณโดยรอบของโครงการ เช่น สีนํ้าตาล สีขาว เป็นต้น (4) เมื่อก่อสร้างแล้วเสร็จต้องขนย้ายวัสดุอุปกรณ์ออกจากพื้นที่โครงการ พร้อมทั้งปรับสภาพพื้นที่โครงการให้ดูสะอาดเรียบร้อย	- ตลอดระยะเวลา ก่อสร้าง	- บริษัท ภูเก็ตฟอรัจน์ แลนด์ จำกัด

องค์ประกอบทาง สิ่งแวดล้อมและคุณค่าต่าง ๆ	มาตรการป้องกันและแก้ไขผลกระทบสิ่งแวดล้อม	ระยะเวลา	ผู้รับผิดชอบ
<b>1. ผลกระทบต่อทรัพยากรกายภาพ</b>			
1.1 ทรัพยากรดิน	(1) จัดให้มีพื้นที่สีเขียว 2,341.90 ตารางเมตร โดยการปลูกหญ้า ไม้พุ่ม และไม้ยืนต้นปกคลุมดินในพื้นที่โครงการ (2) จัดให้มีท่อระบายน้ำขนาดเส้นผ่านศูนย์กลาง 0.40 เมตร และ 0.50 เมตร มีความลาดเอียง 1:200 ที่มีบ่อพักน้ำเป็นระยะอยู่โดยรอบพื้นที่โครงการ เพื่อรวบรวมเข้าสู่บ่อหน้า ปริมาตร 500 ลูกบาศก์เมตร (3) ขุดลอกตะกอนในท่อระบายน้ำ รวมถึงบ่อพักน้ำอย่างสม่ำเสมอ เพื่อให้การระบายน้ำในพื้นที่โครงการมีประสิทธิภาพตลอดเวลา	- ตลอดระยะเวลาดำเนินการ	- บริษัท ภูเก็ตฟอรัจูนแลนด์ จำกัด
1.2 ธรณีวิทยา การเกิดแผ่นดินไหว และการเกิดสึนามิ	(1) จัดเส้นทางหนีภัยไว้ภายในบริเวณโครงการ เมื่อเกิดเหตุการณ์ภัยพิบัติขึ้นผู้อาศัยในพื้นที่โครงการก็สามารถอพยพไปยังจุดที่ปลอดภัยได้อย่างรวดเร็ว และไม่เกิดการซุสุมุน (2) เตรียมพร้อมประสานงานกับหน่วยงานที่รับผิดชอบหากเกิดกรณีแผ่นดินไหว ได้แก่ หน่วยงานบรรเทาสาธารณภัย เพื่อให้ความช่วยเหลือผู้อาศัยในการอพยพออกจากอาคารได้ทันท่วงที (3) ติดป้ายประชาสัมพันธ์เพื่อให้ความรู้ด้านการปฏิบัติตนกรณีเกิดแผ่นดินไหวแก่ผู้พักอาศัย (4) ติดตามข่าวสารเป็นประจำเพื่อเตรียมการป้องกันได้ทันเหตุการณ์ (5) จัดให้มีการซ้อมอพยพหนีภัยของพนักงานในโครงการด้วย หรือหากจังหวัดมีการฝึกซ้อมอพยพหนีภัย พนักงานของโครงการจะต้องเข้าร่วมการฝึกดังกล่าวด้วย เพื่อให้เกิดความเข้าใจและปฏิบัติได้ถูกต้องเมื่อเกิดเหตุการณ์จริงขึ้น	- ตลอดระยะเวลาดำเนินการ	- บริษัท ภูเก็ตฟอรัจูนแลนด์ จำกัด

องค์ประกอบทาง สิ่งแวดล้อมและ คุณค่าต่าง ๆ	มาตรการป้องกันและแก้ไขผลกระทบสิ่งแวดล้อม	ระยะเวลา	ผู้รับผิดชอบ
1.3 สภาพภูมิอากาศ อุตุนิยมวิทยา และ คุณภาพอากาศ	(1) ติดป้ายให้ผู้พักอาศัยดับเครื่องยนต์ในกรณีที่ ไม่มีการขับเคลื่อน เช่น กรณีที่จอดรถรอผู้พักอาศัยคนอื่น และลดความเร็วของยานพาหนะภายในโครงการเพื่อลดปัญหาเรื่องฝุ่นฟุ้งกระจาย (2) จัดพื้นที่สีเขียวโดยรอบพื้นที่โครงการ รวมทั้งดูแลรักษาและเพิ่มพื้นที่สีเขียวบริเวณพื้นที่ว่าง เพื่อให้ช่วยดูดซับมลสารที่เกิดจากยานพาหนะที่เข้ามาในพื้นที่โครงการ (3) จำกัดความเร็วของรถภายในโครงการ เพื่อป้องกันการฟุ้งกระจายของฝุ่นบริเวณผิวถนน โดยติดป้ายจำกัดความเร็ว (4) ทำความสะอาดถนนภายในโครงการ โดยการล้างถนนเป็นประจำ เพื่อป้องกันการฟุ้งกระจายของฝุ่นบริเวณผิวถนน	- ตลอดระยะเวลา ดำเนินการ	- บริษัท ภูเก็ตฟอรั่ม แลนด์ จำกัด
1.4 เสียง และความ สั่นสะเทือน	(1) จำกัดความเร็วของรถยนต์ภายในพื้นที่โครงการให้ไม่เกิน 30 กิโลเมตร/ชั่วโมง (2) ทำป้ายประชาสัมพันธ์ให้ดับเครื่องยนต์เมื่อจอดรถ (3) ปลุกต้นไม้ยืนต้น ได้แก่ ต้นจามจุรี ต้นจิกทะเล ต้นปืป ต้นกระทิง ต้นเสม็ดแดง ต้นปาล์มยะวา ต้นกระดุมไม้ใบเงิน และต้นประดู่บ้าน (4) กำหนดกิจกรรมที่จะเกิดเสียงดังรบกวนให้อยู่ภายในอาคาร	- ตลอดระยะเวลา ดำเนินการ	- บริษัท ภูเก็ตฟอรั่ม แลนด์ จำกัด
1.5 ทรัพยากรน้ำ	(1) โครงการใช้น้ำประปาจากการประปาส่วนภูมิภาค จังหวัดภูเก็ต เป็นแหล่งน้ำใช้หลัก และนำซื้อจากรถบรรทุกน้ำเอกชน เป็นแหล่งน้ำสำรอง (2) โครงการสามารถนำน้ำเสียที่ผ่านการบำบัดแล้วมาใช้ประโยชน์โดยการรดน้ำต้นไม้ภายในพื้นที่โครงการได้ทั้งหมดในช่วงฤดูแล้ง ไม่มีการปล่อยออกสู่สาธารณะ และในช่วงฤดูฝนโครงการนำทิ้งส่วนที่เหลือ โครงการจะปล่อยลงสู่ท่อระบายน้ำของโครงการ และออกสู่ท่อระบายน้ำบริเวณที่ดินบุคคลอื่น โดยเจ้าของที่ดินแต่ละแปลงยินยอมให้โครงการใช้ที่ดินเพื่อวางท่อและระบายน้ำ ก่อนเชื่อมต่อและระบายน้ำลงสู่ลำรางสาธารณะประโยชน์ต่อไป	- ตลอดระยะเวลา ดำเนินการ	- บริษัท ภูเก็ตฟอรั่ม แลนด์ จำกัด

องค์ประกอบทางสิ่งแวดล้อมและคุณค่าต่าง ๆ	มาตรการป้องกันและแก้ไขผลกระทบสิ่งแวดล้อม	ระยะเวลา	ผู้รับผิดชอบ
1.5 ทรัพยากรน้ำ (ต่อ)	<p>(3) จัดให้มีการตรวจสอบและบำรุงรักษาระบบบำบัดน้ำเสียของโครงการ เพื่อให้มีประสิทธิภาพในการบำบัดน้ำเสียเป็นไปตามที่ออกแบบไว้อยู่เสมอ รวมทั้งจัดให้มีการอบรมหรือให้ความรู้เกี่ยวกับระบบบำบัดน้ำเสียแก่เจ้าหน้าที่ที่ดูแลรับผิดชอบระบบบำบัดน้ำเสีย</p> <p>(4) จัดให้มีท่อระบายน้ำขนาดเส้นผ่านศูนย์กลาง 0.40 เมตร และ 0.50 เมตร ที่มีบ่อบัฟเฟอร์เป็นระยะๆ โดยรอบพื้นที่โครงการเข้าสู่บ่อบึงน้ำ ปริมาตร 500 ลูกบาศก์เมตร โดยน้ำจากบ่อบึงน้ำจะถูกลบผ่านบ่อดักขยะ ออกสู่ท่อระบายน้ำบริเวณที่ดินบุคคลอื่น โดยเจ้าของที่ดินแต่ละแปลงยินยอมให้โครงการใช้ที่ดินเพื่อวางท่อและระบายน้ำให้กับโครงการ ก่อนเชื่อมต่อและระบายลงสู่ลำรางสาธารณะประโยชน์ต่อไป</p>		
<b>2. ผลกระทบต่อทรัพยากรชีวภาพ</b>			
2.1 นิเวศวิทยาทางบก	การดำเนินโครงการในระยะดำเนินการจึงไม่ก่อให้เกิดผลกระทบต่อนิเวศวิทยาทางบก	-	-
2.2 นิเวศวิทยาทางน้ำ	<p>(1) จัดให้มีท่อระบายน้ำขนาดเส้นผ่านศูนย์กลาง 0.40 เมตร และ 0.50 เมตร ที่มีบ่อบัฟเฟอร์เป็นระยะๆ โดยรอบพื้นที่โครงการเข้าสู่บ่อบึงน้ำ ปริมาตร 500 ลูกบาศก์เมตร โดยน้ำจากบ่อบึงน้ำจะถูกลบผ่านบ่อดักขยะ ออกสู่ท่อระบายน้ำบริเวณที่ดินบุคคลอื่น โดยเจ้าของที่ดินแต่ละแปลงยินยอมให้โครงการใช้ที่ดินเพื่อวางท่อและระบายน้ำให้กับโครงการ ก่อนเชื่อมต่อและระบายลงสู่ลำรางสาธารณะประโยชน์ต่อไป</p> <p>(2) โครงการได้จัดให้มีระบบบำบัดน้ำเสียรวมแบบตะกอนเร่ง (Activated Sludge) (WWTP) จำนวน 1 ชุด ขนาด 250.0 ลูกบาศก์เมตร</p> <p>(3) โครงการสามารถนำน้ำเสียที่ผ่านการบำบัดแล้วมาใช้ประโยชน์โดยการรดน้ำต้นไม้ภายในพื้นที่โครงการได้ทั้งหมดในช่วงฤดูแล้ง ไม่มีการปล่อยออกสู่สาธารณะ และในช่วงฤดูฝนโครงการนำทิ้งส่วนที่เหลือ โครงการจะปล่อยลงสู่ท่อระบายน้ำของโครงการ และออกสู่ท่อระบายน้ำบริเวณที่ดินบุคคลอื่น โดยเจ้าของที่ดินแต่ละแปลงยินยอมให้โครงการใช้ที่ดินเพื่อวางท่อและระบายน้ำ ก่อนเชื่อมต่อและระบายลงสู่ลำรางสาธารณะประโยชน์ต่อไป</p>	- ตลอดระยะเวลาดำเนินการ	- บริษัท ภูเก็ตฟาร์มแลนด์ จำกัด

ตารางที่ 5-3 สรุปผลกระทบสิ่งแวดล้อม มาตรการป้องกันและแก้ไขผลกระทบสิ่งแวดล้อม และมาตรการติดตามตรวจสอบผลกระทบสิ่งแวดล้อม โครงการโรงแรม เซิงทะเล รีสอร์ท ของบริษัท ภูเก็ตฟอรัญแลนด์ จำกัด ระยะดำเนินการ (ต่อ)

องค์ประกอบทางสิ่งแวดล้อมและคุณค่าต่าง ๆ	มาตรการป้องกันและแก้ไขผลกระทบสิ่งแวดล้อม	ระยะเวลา	ผู้รับผิดชอบ
<b>3. ผลกระทบต่อคุณค่าการใช้ประโยชน์ของมนุษย์</b>			
3.1 การใช้น้ำ	<p>(1) โครงการใช้น้ำประปาจากการประปาส่วนภูมิภาค จังหวัดภูเก็ต เป็นแหล่งน้ำใช้หลัก และน้ำซื้อจากรถบรรทุกน้ำเอกชน เป็นแหล่งน้ำสำรอง</p> <p>(2) โครงการจัดให้มีถังเก็บน้ำดีใต้ดิน จำนวน 2 ถัง ได้แก่ ถังเก็บน้ำดีชั้นใต้ดิน 1 ปริมาตร 346.58 ลูกบาศก์เมตร และถังเก็บน้ำดีชั้นใต้ดิน 2 ปริมาตร 254.79 ลูกบาศก์เมตร และถังเก็บน้ำสำเร็จรูปชั้นดาดฟ้าจำนวน 2 ถัง/อาคาร ปริมาตร 25 ลูกบาศก์เมตร/ถัง ดังนั้น รวมปริมาตรถังเก็บน้ำประปาทั้งโครงการ 751.37 ลูกบาศก์เมตร โดยแบ่งเป็นน้ำสำรองดับเพลิง 12.00 ลูกบาศก์เมตร และน้ำเพื่ออุปโภค 739.37 ลูกบาศก์เมตร</p> <p>(3) จัดให้มีเจ้าหน้าที่คอยดูแลล้างทำความสะอาดถังน้ำเป็นประจำทุก ๆ 6 เดือน</p> <p>(4) การล้างถังเก็บน้ำใต้ดิน สามารถทำได้โดยใช้ปั๊มจุ่มแบบไดโวน์ดูดตะกอนที่ค้างอยู่ข้างใต้ถัง โดยต่อท่อเพื่อดูดตะกอนปล่อยทิ้งออกไปทางท่อ ทั้งนี้หากจำเป็นต้องลงไปเพื่อความปลอดภัย ก่อนลงทุกครั้งจะต้องตรวจสอบปริมาณอากาศและตรวจสอบว่ามีก๊าซพิษอันตรายหรือไม่ โดยใช้เครื่องวัดปริมาณออกซิเจนที่ก้นหลุมต้องมีค่าระหว่างร้อยละ 19.5-23.5 ซึ่งเป็นปริมาณที่ร่างกายต้องการคือร้อยละ 20 หากตรวจพบว่ามีความเสี่ยงต้องกำจัดก่อนเพื่อไม่ให้เป็นอันตรายต่อร่างกาย</p> <p>(5) ในการล้างทำความสะอาดถังเก็บน้ำอย่างปลอดภัย โครงการจัดให้มีคนช่วยอย่างน้อย 3 คนขึ้นไป มอบหมายหน้าที่อย่างชัดเจน โดยให้ลงไป 1 คน อีก 1 คนอยู่ปากบ่อหรือที่ทางขึ้นลง ที่เหลืออีก 1 คนเป็นผู้คอยช่วยเหลืออยู่บริเวณรอบนอก</p> <p>(6) รณรงค์ให้ร่วมกันประหยัดน้ำ และเลือกใช้สุขภัณฑ์ประหยัดน้ำ</p> <p>(7) ตรวจสอบการแจกจ่ายน้ำและเส้นท่อให้อยู่ในสภาพดีอยู่เสมอ หากพบว่าชำรุดให้แก้ไขทันที นอกจากนี้โครงการจะหมั่นตรวจสอบระบบท่อน้ำ รวมถึงเครื่องสุขภัณฑ์ที่อาจจะชำรุด จนเป็นเหตุให้น้ำประปารั่วไหลได้ง่าย</p>	- ตลอดระยะเวลาดำเนินการ	- บริษัท ภูเก็ตฟอรัญแลนด์ จำกัด

องค์ประกอบทาง สิ่งแวดล้อมและ คุณค่าต่าง ๆ	มาตรการป้องกันและแก้ไขผลกระทบสิ่งแวดล้อม	ระยะเวลา	ผู้รับผิดชอบ
3.2 การจัดการน้ำเสีย และสิ่งปฏิกูล	<p>(1) โครงการได้จัดให้มีระบบบำบัดน้ำเสียรวมแบบตะกอนเร่ง (Activated Sludge) (WWTP) จำนวน 1 ชุด ขนาด 250.0 ลูกบาศก์เมตร</p> <p>(2) โครงการสามารถนำน้ำเสียที่ผ่านการบำบัดแล้วมาใช้ประโยชน์โดยการรดน้ำต้นไม้ภายในพื้นที่โครงการได้ทั้งหมดในช่วงฤดูแล้ง ไม่มีการปล่อยออกสู่สาธารณะ และในช่วงฤดูฝนโครงการนำทิ้งส่วนที่เหลือ โครงการจะปล่อยลงสู่ท่อระบายน้ำของโครงการ และออกสู่ท่อระบายน้ำบริเวณที่ดินบุคคลอื่น โดยเจ้าของที่ดินแต่ละแปลงยินยอมให้โครงการใช้ที่ดินเพื่อวางท่อและระบายน้ำ ก่อนเชื่อมต่อและระบายลงสู่รางสาธารณะประโยชน์ต่อไป</p> <p>(3) น้ำทิ้งที่ผ่านการบำบัดแล้ว มีค่า BODออก เท่ากับ 20 มิลลิกรัม/ลิตร จะผ่านระบบปรับปรุงคุณภาพน้ำ และฆ่าเชื้อโรค ก่อนจะนำไปรดน้ำต้นไม้และพื้นที่สีเขียวภายในโครงการ</p> <p>(4) กำชับให้พนักงานสวมถุงมือทุกครั้งปฏิบัติหน้าที่เพื่อป้องกันการสัมผัสน้ำทิ้ง</p> <p>(5) กำหนดให้มีการใช้กฎแฉลือกักกอน้ำรวมถึงมีป้ายบอกให้ทราบว่ามีภาชนะน้ำหลังบำบัดมาใช้สำหรับรดน้ำต้นไม้</p> <p>(6) โครงการจัดให้มีบ่อดินกำจัดก๊าซมีเทน ขนาดพื้นที่ 1.00 ตารางเมตร และ 4.40 ตารางเมตร และจัดให้มีบ่อบำบัดละอองน้ำเป็นบ่อดินขนาดพื้นที่ 10.00 ตารางเมตร</p> <p>(7) ติดตั้งมิเตอร์ระบบบำบัดน้ำเสียแยกจากระบบไฟฟ้าส่วนอื่น เพื่อตรวจสอบและควบคุมให้มีการเดินระบบบำบัดน้ำเสียตลอดเวลา</p> <p>(8) จัดให้มีการตรวจสอบและบำรุงรักษาระบบบำบัดน้ำเสียของโครงการ เพื่อให้มีประสิทธิภาพในการบำบัดน้ำเสียเป็นไปตามที่ออกแบบไว้อยู่เสมอ รวมทั้งจัดให้มีการอบรมหรือให้ความรู้เกี่ยวกับระบบบำบัดน้ำเสียแก่เจ้าหน้าที่ที่ดูแลรับผิดชอบระบบบำบัดน้ำเสีย</p> <p>(9) จัดให้มีเจ้าหน้าที่ที่มีความรู้ความชำนาญในด้านการบำบัดน้ำเสีย ดูแลระบบบำบัดน้ำเสียภายในโครงการ</p> <p>(10) สืบตะกอนจากบ่อดักตะกอนอย่างสม่ำเสมอ โดยโครงการจะว่าจ้างบริษัทเอกชนที่ขึ้นทะเบียนกับองค์การบริหารส่วนตำบลเชิงทะเลมาสูบน้ำไปกำจัดต่อไป</p> <p>(11) โครงการจะมีการปลูกต้นไม้โดยรอบโครงการ โดยเป็นไม้ยืนต้นทั้งสิ้น 147 ต้น เพื่อช่วยในการดูดซับปริมาณก๊าซที่เกิดขึ้นจากระบบบำบัดน้ำเสียได้</p>	- ตลอดระยะเวลา ดำเนินการ	- บริษัท ภูเก็ตฟู้ดส์ แลนด์ จำกัด

ตารางที่ 5-3 สรุปผลกระทบสิ่งแวดล้อม มาตรการป้องกันและแก้ไขผลกระทบสิ่งแวดล้อม และมาตรการติดตามตรวจสอบผลกระทบสิ่งแวดล้อม โครงการโรงแรม เซิงทะเล รีสอร์ท ของบริษัท ภูเก็ตฟอรั้จูนแลนด์ จำกัด ระยะดำเนินการ (ต่อ)

องค์ประกอบทางสิ่งแวดล้อมและคุณค่าต่าง ๆ	มาตรการป้องกันและแก้ไขผลกระทบสิ่งแวดล้อม	ระยะเวลา	ผู้รับผิดชอบ
3.3 การระบายน้ำและการป้องกันน้ำท่วม	(1) โครงการจัดให้มีท่อระบายน้ำคอนกรีตขนาดเส้นผ่านศูนย์กลาง 0.40 เมตร และ 0.50 เมตร ความลาดชัน 1:200 มีบ่อบั้กน้ำเป็นระยะอยู่โดยรอบพื้นที่โครงการ (2) โครงการจัดให้มีบ่อบั้กน้ำ ปริมาตร 500 ลูกบาศก์เมตร (3) จัดให้มีเครื่องสูบน้ำ จำนวน 3 ชุด (ทำงาน 2 ชุด และสำรอง 1 ชุด) มีอัตราการระบายน้ำ 0.003 ลูกบาศก์เมตร/วินาที/ชุด (4) ขุดลอกตะกอนในท่อระบายน้ำ รวมถึงบ่อบั้กน้ำอย่างสม่ำเสมอ เพื่อให้การระบายน้ำในพื้นที่โครงการมีประสิทธิภาพตลอดเวลา (5) ออกแบบให้มีบ่อบั้กน้ำ และติดตั้งตะแกรงดักมูลฝอย บริเวณจุดระบายน้ำออกจากท่อระบายน้ำของโครงการ (6) จัดเจ้าหน้าที่คอยตรวจสอบดูแลรวบรวมระบบระบายน้ำของโครงการเป็นประจำ โดยเฉพาะช่วงฤดูฝน หากพบว่าชำรุดต้องรีบแก้ไขทันที	- ตลอดระยะเวลาดำเนินการ	- บริษัท ภูเก็ตฟอรั้จูนแลนด์ จำกัด



ตารางที่ 5-3 สรุปผลกระทบสิ่งแวดล้อม มาตรการป้องกันและแก้ไขผลกระทบสิ่งแวดล้อม และมาตรการติดตามตรวจสอบผลกระทบสิ่งแวดล้อม โครงการโรงแรม เชิงทะเล รีสอร์ท ของบริษัท ภูเก็ตฟอรัญแลนด์ จำกัด ระยะดำเนินการ (ต่อ)

องค์ประกอบทางสิ่งแวดล้อมและคุณค่าต่าง ๆ	มาตรการป้องกันและแก้ไขผลกระทบสิ่งแวดล้อม	ระยะเวลา	ผู้รับผิดชอบ
3.4 การจัดการมูลฝอย	<p>(1) ห้องพักขยะรวมของโครงการเป็นโครงสร้างคอนกรีตเสริมเหล็ก อยู่บริเวณชั้นที่ 1 ของอาคาร C โดยแบ่งออกเป็น 4 ห้อง ได้แก่ ห้องพักขยะอินทรีย์ ห้องพักขยะรีไซเคิล ห้องพักขยะทั่วไป และห้องพักขยะอันตราย/ขยะติดเชื้อ</p> <p>(2) มูลฝอยที่สามารถนำกลับมาใช้ใหม่ พนักงานทำความสะอาดจะแยกและขายให้แก่ร้านรับซื้อของเก่า</p> <p>(3) มูลฝอยอันตราย จะรวบรวมใส่ถุงมูลฝอยอันตรายสีแดงเก็บไว้ในที่ห้องพักขยะอันตราย เมื่อมีปริมาณมากพอแล้วจะส่งไปให้ศูนย์กำจัดขยะมูลฝอยจังหวัดภูเก็ตเพื่อนำไปกำจัดต่อไป</p> <p>(4) มูลฝอยอินทรีย์ โครงการจะประสานให้เอกชนรับไปใช้ประโยชน์ในการเลี้ยงสัตว์ต่อไป</p> <p>(5) มูลฝอยทั่วไป โครงการจะรวบรวมใส่ถุงดำ พร้อมมัดปากถุงให้แน่น และนำไปพักไว้ที่ห้องพักขยะทั่วไปเพื่อประสานงานให้บริษัทเก็บขนมูลฝอยเอกชนที่ขึ้นทะเบียนกับองค์การบริหารส่วนตำบลเชิงทะเลเข้ามาดำเนินการเก็บขนขยะไปกำจัดต่อไป</p> <p>(6) มูลฝอยติดเชื้อ จะรวบรวมใส่ถุงแดง ที่มีสัญลักษณ์ “ขยะติดเชื้อ” โดยเก็บรวบรวมใส่ถุงขยะ 2 ชั้น และทำลายเชื้อเบื้องต้นโดยสารฆ่าเชื้อ (สารโซเดียมไฮโปคลอไรต์ 5% หรือแอลกอฮอล์ 70%) แล้วมัดปากถุงให้แน่น โดยจะประสานงานเอกชนที่ขึ้นทะเบียนกับองค์การบริหารส่วนตำบลเชิงทะเลรับไปกำจัดเช่นเดียวกับขยะทั่วไป</p> <p>(7) กวดขันให้พนักงานทำความสะอาดประจำโครงการรวบรวมมูลฝอยภายในห้องพัก อย่างน้อยวันละ 1 ครั้ง บรรจูลงในถุงขยะพร้อมมัดปากถุงให้เรียบร้อย ก่อนนำไปรวบรวมไว้ที่ห้องพักมูลฝอยรวมของโครงการ</p> <p>(8) ทำความสะอาดห้องพักขยะรวมทุกครั้งหลังจากรถมาเก็บขนขยะ เพื่อป้องกันกลิ่นรบกวน และน้ำเสียที่เกิดจากการทำความสะอาดห้องพักขยะรวมจะรวบรวมเข้าสู่ระบบบำบัดน้ำเสียของโครงการเพื่อทำการบำบัดต่อไป</p>	- ตลอดระยะเวลาดำเนินการ	- บริษัท ภูเก็ตฟอรัญแลนด์ จำกัด

ตารางที่ 5-3 สรุปผลกระทบสิ่งแวดล้อม มาตรการป้องกันและแก้ไขผลกระทบสิ่งแวดล้อม และมาตรการติดตามตรวจสอบผลกระทบสิ่งแวดล้อม โครงการโรงแรม เซิงทะเล รีสอร์ท ของบริษัท ภูเก็ตฟอรัญแลนด์ จำกัด ระยะดำเนินการ (ต่อ)

องค์ประกอบทาง สิ่งแวดล้อมและคุณค่าต่าง ๆ	มาตรการป้องกันและแก้ไขผลกระทบสิ่งแวดล้อม	ระยะเวลา	ผู้รับผิดชอบ
3.5 พลังงานและไฟฟ้า	<ol style="list-style-type: none"> <li>(1) โครงการจะติดตั้งหม้อแปลงไฟฟ้าชนิดน้ำมัน (Oil Immersed Type) จำนวน 2 ชุด ขนาด 1,250 kVA เพื่อลดแรงดันต่ำเข้าสู่แผงจ่ายไฟฟ้าหลัก (Main Distribution Board : MDB)</li> <li>(2) โครงการได้จัดให้มีเครื่องกำเนิดไฟฟ้าสำรอง ขนาด 850 kVA จำนวน 1 ชุด เพื่ออำนวยความสะดวกแก่ผู้ให้บริการ โดยจ่ายไฟฟ้าให้ระบบที่มีความสำคัญ</li> <li>(3) ติดตั้ง Circuit Breaker : CB ต้านแรงดันต่ำ ซึ่งทำหน้าที่ตัดกระแสไฟฟ้าที่มีค่าสูงจากการลัดวงจร</li> <li>(4) ติดตั้งหม้อแปลงไฟฟ้าของโครงการเป็นไปตามมาตรฐานการติดตั้งทางไฟฟ้าสำหรับประเทศไทย พ.ศ. 2556</li> <li>(5) หม้อแปลงต้องอยู่ในสถานที่ซึ่งบุคคลที่มีหน้าที่เกี่ยวข้อง เข้าถึงได้โดยสะดวก เพื่อทำการตรวจและบำรุงรักษาให้อยู่ในสภาพดีอยู่เสมอ และต้องจัดให้มีการระบายอากาศอย่างเพียงพอกับการใช้งาน</li> <li>(6) ต้องมีแผ่นป้ายหรือสัญลักษณ์เตือนให้ระวังอันตรายจากไฟฟ้าแรงสูงติดตั้งไว้ในบริเวณที่เห็นได้ชัดเจน</li> <li>(7) เปิดไฟฟ้าส่วนกลางระหว่าง เวลา 18.00-06.00 น.</li> <li>(8) เลือกใช้ไฟฟ้าส่องสว่างและอุปกรณ์ไฟฟ้าต่างๆ ส่วนกลาง แบบประหยัดพลังงาน และดูแลเรื่องการเปิดไฟส่องสว่างเวลากลางคืน ไม่ให้รบกวนผู้ที่อยู่อาศัยใกล้เคียง</li> <li>(9) บำรุงรักษาอุปกรณ์ระบบไฟฟ้าส่วนกลางเพื่อรักษาระดับการใช้ไฟฟ้าให้ต่ำ</li> <li>(10) ตรวจสอบและซ่อมบำรุงระบบไฟฟ้าส่วนกลางภายในโครงการให้อยู่ในสภาพดีอยู่เสมอ</li> <li>(11) อบรมเจ้าหน้าที่ทุกคนให้ตระหนักในเรื่องการประหยัดพลังงานเป็นประจำ</li> <li>(12) กำหนดให้มีแนวทางการอนุรักษ์พลังงานภายในโครงการ โดยแยกเป็นแนวทางการอนุรักษ์พลังงานสำหรับเจ้าของโครงการ สำหรับเจ้าหน้าที่โครงการและสำหรับผู้ให้บริการ</li> </ol>	- ตลอดระยะเวลา ดำเนินการ	- บริษัท ภูเก็ตฟอรัญ แลนด์ จำกัด

ตารางที่ 5-3 สรุปผลกระทบสิ่งแวดล้อม มาตรการป้องกันและแก้ไขผลกระทบสิ่งแวดล้อม และมาตรการติดตามตรวจสอบผลกระทบสิ่งแวดล้อม โครงการโรงแรม เชิงทะเล รีสอร์ท ของบริษัท ภูเก็ตฟอรัญแลนด์ จำกัด ระยะดำเนินการ (ต่อ)

องค์ประกอบทาง สิ่งแวดล้อมและคุณค่าต่าง ๆ	มาตรการป้องกันและแก้ไขผลกระทบสิ่งแวดล้อม	ระยะเวลา	ผู้รับผิดชอบ
3.6 การจราจร	(1) จัดให้มีระบบการจราจรที่ปลอดภัย โดยติดตั้งป้ายแสดงทิศทางเดินรถเข้า-ออกภายในพื้นที่โครงการ (2) จัดให้มีจุดกลับรถบริเวณที่จอดรถปลายทาง (3) ติดตั้งป้ายและเครื่องหมายจราจรภายในโครงการ ได้แก่ กระบอกโค้ง ป้ายจำกัดความเร็ว (4) ควบคุมการจราจรบริเวณทางเข้า-ออกพื้นที่โครงการ โดยจัดให้เจ้าหน้าที่รักษาความปลอดภัยคอย ควบคุมดูแลและตรวจรถเข้า-ออกตลอดเวลา (5) จัดให้มีระบบไฟฟ้าส่องสว่าง บริเวณทางเข้า-ออกโครงการ และทางจราจรให้เพียงพอ (6) จัดให้มีที่จอดรถยนต์ จำนวน 95 คัน และที่จอดรถจักรยานยนต์ จำนวน 15 คัน เพื่อเป็นการป้องกัน ไม่ให้รถของผู้พักอาศัยในโครงการจอดกีดขวางเส้นทางการจราจรภายนอกโครงการ (7) ห้ามจอดรถทุกชนิดบริเวณทางเข้าออก และบริเวณไหล่ทางเพื่อป้องกันการกีดขวางจราจร (8) ติดตั้งป้ายโครงการ ลูกศรแสดงทิศทางบริเวณเข้า-ออกโครงการ ที่สามารถมองเห็นได้ชัดเจนและใน ระยะทางที่จะชะลอรถได้ทันก่อนเข้าสู่โครงการได้อย่างปลอดภัย (9) ประสานงานองค์การบริหารส่วนตำบลเชิงทะเล เพื่อขอติดตั้งกระบอกโค้งบริเวณถนนสาธารณะด้านหน้า โครงการ เพื่อป้องกันการเกิดอุบัติเหตุ	- ตลอดระยะเวลา ดำเนินการ	- บริษัท ภูเก็ตฟอรัญ แลนด์ จำกัด

ตารางที่ 5-3 สรุปผลกระทบสิ่งแวดล้อม มาตรการป้องกันและแก้ไขผลกระทบสิ่งแวดล้อม และมาตรการติดตามตรวจสอบผลกระทบสิ่งแวดล้อม โครงการโรงแรม เซิงทะเล ริส๑ร์ท ของบริษัท ภูเก็ตฟ๑ร์จูนแลนด์ จำกัด ระยะดำเนินการ (ต่อ)

องค์ประกอบทาง สิ่งแวดล้อมและคุณค่าต่าง ๆ	มาตรการป้องกันและแก้ไขผลกระทบสิ่งแวดล้อม	ระยะเวลา	ผู้รับผิดชอบ
3.7 การใช้ประโยชน์ที่ดิน 3.7.1 การใช้ประโยชน์ที่ดินในปัจจุบัน	การดำเนินโครงการไม่ส่งผลกระทบต่อการใช้ประโยชน์ที่ดินในปัจจุบัน	-	-
3.7.2 การใช้ประโยชน์ที่ดินตามผังเมืองรวมจังหวัดภูเก็ต พ.ศ. 2554 และฉบับแก้ไขเพิ่มเติม (ฉบับที่ 4) พ.ศ. 2558	การดำเนินโครงการไม่ส่งผลกระทบต่อการใช้ประโยชน์ที่ดินตามผังเมืองรวมจังหวัดภูเก็ต พ.ศ.2554 และฉบับแก้ไขเพิ่มเติม (ฉบับที่ 4) พ.ศ. 2558	-	-
3.7.3 การใช้ประโยชน์ที่ดินตามเขตพื้นที่และมาตรการคุ้มครองสิ่งแวดล้อม	การดำเนินโครงการไม่ส่งผลกระทบต่อการใช้ประโยชน์ที่ดินตามเขตพื้นที่และมาตรการคุ้มครองสิ่งแวดล้อม	-	-
3.8 การระบายอากาศ	(1) ทำความสะอาดเครื่องปรับอากาศของโครงการเป็นประจำ เพื่อเพิ่มประสิทธิภาพในการทำงาน และยังเป็น การป้องกันการสะสมของเชื้อโรค (2) ดูแลตรวจสอบอุปกรณ์ที่ใช้ระบายอากาศให้สามารถใช้งานได้อยู่เสมอ (3) ติดตั้งป้ายห้ามติดเครื่องยนต์ทิ้งไว้ภายในบริเวณที่จอดรถ ให้สามารถสังเกตเห็นได้อย่างชัดเจนและทั่วถึง (4) จัดให้มีไม้ยืนต้นภายในโครงการให้มากที่สุด เพื่อลดความร้อนจากการระบายอากาศของเครื่องปรับอากาศ	- ตลอดระยะเวลาดำเนินการ	- บริษัท ภูเก็ตฟ๑ร์จูนแลนด์ จำกัด

ตารางที่ 5-3 สรุปผลกระทบสิ่งแวดล้อม มาตรการป้องกันและแก้ไขผลกระทบสิ่งแวดล้อม และมาตรการติดตามตรวจสอบผลกระทบสิ่งแวดล้อม โครงการโรงแรม เซิง ทะเล รีสอร์ท ของบริษัท ภูเก็ตฟอรจูนแลนด์ จำกัด ระยะดำเนินการ (ต่อ)

องค์ประกอบทาง สิ่งแวดล้อมและคุณค่าต่าง ๆ	มาตรการป้องกันและแก้ไขผลกระทบสิ่งแวดล้อม	ระยะเวลา	ผู้รับผิดชอบ
<b>4. ผลกระทบต่อคุณค่าคุณภาพชีวิต</b>			
4.1 ผลกระทบที่อาจเกิดขึ้นจาก การมีโครงการต่อคุณภาพชีวิต	<p><u>มาตรการป้องกันและแก้ไข ด้านความปลอดภัยในชีวิตและทรัพย์สิน</u></p> <p>(1) พิจารณารับประชาชนในท้องถิ่นเพื่อเข้าทำงานก่อน เพื่อเป็นการส่งเสริมการมีรายได้ของประชาชนในท้องถิ่น และสนับสนุนพร้อมส่งเสริมกิจกรรมและประเพณีของท้องถิ่น และกิจกรรมทางศาสนา</p> <p>(2) จัดให้มีพนักงานอยู่ประจำ เพื่อให้ผู้พักอาศัยสามารถติดต่อหรือแจ้งเหตุได้ตลอด 24 ชั่วโมง</p> <p>(3) จัดให้มีระบบโทรทัศน์วงจรปิด (Closed Circuit Television System : CCTV) โดยติดตั้งไว้ภายในอาคาร จำนวน 104 จุด และภายนอกอาคาร จำนวน 29 จุด รวมทั้งสิ้น 133 จุด</p> <p>(4) จัดให้มีเจ้าหน้าที่ของโครงการสำหรับติดตามและประชาสัมพันธ์ รวมถึงรับฟังความคิดเห็นของประชาชนโดยรอบอย่างสม่ำเสมอ</p> <p>(5) กำหนดให้มีระเบียบปฏิบัติของผู้มาใช้บริการภายในโครงการ</p> <p>(6) จัดให้มีไฟฟ้าส่องสว่างไว้บริเวณโดยรอบพื้นที่โครงการ</p>		

ตารางที่ 5-3 สรุปผลกระทบสิ่งแวดล้อม มาตรการป้องกันและแก้ไขผลกระทบสิ่งแวดล้อม และมาตรการติดตามตรวจสอบผลกระทบสิ่งแวดล้อม โครงการโรงแรม เซิงทะเล รีสอร์ท ของบริษัท ภูเก็ตฟอรจูนแลนด์ จำกัด ระยะดำเนินการ (ต่อ)

องค์ประกอบทาง สิ่งแวดล้อมและคุณค่าต่าง ๆ	มาตรการป้องกันและแก้ไขผลกระทบสิ่งแวดล้อม	ระยะเวลา	ผู้รับผิดชอบ
4.2 สาธารณสุข	<p><u>มาตรการป้องกันและแก้ไข เรื่องโรคระบบทางเดินหายใจ</u></p> <ol style="list-style-type: none"> <li>(1) ล้างทำความสะอาดถาดรองรับน้ำเครื่องปรับอากาศ</li> <li>(2) จัดให้มีการถ่ายเทอากาศหมุนเวียนจากภายนอกอาคาร โดยออกแบบอาคารให้มีช่องเปิดโล่ง เช่น ประตู หน้าต่าง เพื่อให้อากาศถ่ายเทได้สะดวก</li> <li>(3) ล้างทำความสะอาดถนน ในโครงการอย่างสม่ำเสมอ</li> <li>(4) ลดความเร็วของยานพาหนะภายในโครงการเพื่อลดปัญหาเรื่องฝุ่นฟุ้งกระจาย</li> <li>(5) จัดพื้นที่สีเขียวโดยรอบพื้นที่โครงการ รวมทั้งทำการรักษาและเพิ่มพื้นที่สีเขียวบริเวณพื้นที่ว่าง เพื่อให้ช่วยดูดซับมลสารที่เกิดจากยานพาหนะที่เข้ามาในพื้นที่โครงการ</li> <li>(6) ปฏิบัติการมาตรการป้องกันและแก้ไขผลกระทบสิ่งแวดล้อมที่ระบุในหัวข้อ 1.4 เรื่องคุณภาพอากาศอย่างเคร่งครัด</li> </ol> <p><u>มาตรการป้องกันและแก้ไข เรื่องโรคที่สัตว์และแมลงเป็นพาหะนำโรค</u></p> <ol style="list-style-type: none"> <li>(1) ปิดห้องพักขยะให้สนิทและปิดปากภาชนะเก็บน้ำอย่างมิดชิด เพื่อไม่ให้สัตว์และแมลงเข้าไปวางไข่</li> <li>(2) เก็บอาหารสดและอาหารแห้งในภาชนะที่ปิดมิดชิด</li> <li>(3) ดูแลและรักษาความสะอาดบริเวณห้องพักอย่างสม่ำเสมอ</li> <li>(4) จัดเจ้าหน้าที่รักษาความสะอาดห้องส้วมและห้องอาบน้ำ</li> <li>(5) จัดให้มีการฉีดพ่นยากำจัดยุง แมลงสาบ แมลงวัน และแหล่งเพาะพันธุ์บริเวณห้องพักทุก 1 เดือน</li> <li>(6) ขุดลอกตะกอนในส่วนของรางระบายน้ำ โดยรอบโครงการเพื่อป้องกันไม่ให้เกิดน้ำขัง และสามารถระบายน้ำออกได้ดีไม่ให้เกิดการอุดตัน</li> <li>(7) ให้อนสวนตัดต้นไม้ และหญ้า ให้สั้นสม่ำเสมอ</li> <li>(8) เก็บทำลายเศษวัสดุต่างๆ เช่น ขวด โถ กระป๋อง ฯลฯ หรือคลุมให้มิดชิดเพื่อไม่ให้รองรับน้ำได้</li> </ol>	- ตลอดระยะเวลา ดำเนินการ	- บริษัท ภูเก็ตฟอรจูน แลนด์ จำกัด

ตารางที่ 5-3 สรุปผลกระทบสิ่งแวดล้อม มาตรการป้องกันและแก้ไขผลกระทบสิ่งแวดล้อม และมาตรการติดตามตรวจสอบผลกระทบสิ่งแวดล้อม โครงการโรงแรม เซิงทะเล รีสอร์ท ของบริษัท ภูเก็ตฟอรั้จูนแลนด์ จำกัด ระยะดำเนินการ (ต่อ)

องค์ประกอบทางสิ่งแวดล้อมและคุณค่าต่าง ๆ	มาตรการป้องกันและแก้ไขผลกระทบสิ่งแวดล้อม	ระยะเวลา	ผู้รับผิดชอบ
4.2 สาธารณสุข (ต่อ)	<p><u>มาตรการป้องกันและแก้ไข เรื่องโรคเครียด</u></p> <ol style="list-style-type: none"> <li>(1) ทำความสะอาดเครื่องปรับอากาศเป็นประจำ เพื่อเพิ่มประสิทธิภาพในการทำงาน และยังเป็นการป้องกันการสะสมของเชื้อโรค</li> <li>(2) ติดตั้งป้ายห้ามติดเครื่องยนต์ทิ้งไว้ภายในบริเวณที่จอดรถ ให้สามารถสังเกตเห็นได้อย่างชัดเจนและทั่วถึง</li> <li>(3) จัดให้มีไม้ยืนต้นภายในโครงการให้มากที่สุด เพื่อลดความร้อนจากการระบายอากาศของเครื่องปรับอากาศ</li> <li>(4) จัดพื้นที่สีเขียวให้มีการปลูกไม้ยืนต้นที่สอดคล้องกับสภาพพื้นที่ในบริเวณพื้นที่ว่างของโครงการ</li> <li>(5) โครงการได้จัดให้มีพื้นที่สีเขียวคิดเป็นพื้นที่ทั้งหมด 2,341.90 ตารางเมตร</li> <li>(6) จัดให้มีเจ้าหน้าที่ดูแลรักษาพื้นที่สีเขียวให้มีสภาพน่าดูอยู่เสมอ เพื่อความสวยงามและความปลอดภัยของผู้พักอาศัย</li> </ol> <p><u>มาตรการป้องกันและแก้ไข เรื่องอุบัติเหตุ</u></p> <ol style="list-style-type: none"> <li>(1) ปฏิบัติการมาตรการป้องกันและแก้ไขผลกระทบสิ่งแวดล้อมที่ระบุในหัวข้อ 3.6 เรื่องการจราจร อย่างเคร่งครัด</li> <li>(2) ปฏิบัติการมาตรการป้องกันและแก้ไขผลกระทบสิ่งแวดล้อมที่ระบุในหัวข้อ 4.3.1 เรื่องการป้องกันอัคคีภัย อย่างเคร่งครัด</li> <li>(3) จัดให้มีส่วนของระเบียงห้องพัก ซึ่งมีความแข็งแรง และทนทาน ไม่แตกหักง่าย ทนต่ออุณหภูมิสูง-ต่ำ และแรงกระแทกได้ดี เพื่อป้องกันอุบัติเหตุ</li> </ol>		

ตารางที่ 5-3 สรุปผลกระทบสิ่งแวดล้อม มาตรการป้องกันและแก้ไขผลกระทบสิ่งแวดล้อม และมาตรการติดตามตรวจสอบผลกระทบสิ่งแวดล้อม โครงการโรงแรม เซิงทะเล รีสอร์ท ของบริษัท ภูเก็ตฟอรั่มแลนด์ จำกัด ระยะดำเนินการ (ต่อ)

องค์ประกอบทาง สิ่งแวดล้อมและคุณค่าต่าง ๆ	มาตรการป้องกันและแก้ไขผลกระทบสิ่งแวดล้อม	ระยะเวลา	ผู้รับผิดชอบ
4.2 สาธารณสุข (ต่อ)	<p><u>มาตรการป้องกันและแก้ไข เรื่องโรคติดเชื้อไวรัสโคโรนา 2019 หรือ โรคโควิด 19</u></p> <p>(1) จัดทำป้าย เพื่อแจ้งเตือนพนักงาน ผู้พักอาศัย และผู้มาเยี่ยมถึงสถานการณ์การระบาดของเชื้อ ไวรัสโคโรนา 2019 และมาตรการในการป้องกันสำหรับประชาชนที่แนะนำโดยกรมควบคุมโรค กระทรวงสาธารณสุข โดยทำเป็น 3 ภาษา ไทย จีน อังกฤษ (ประสานขอได้ที่ สายด่วนกรม ควบคุมโรค 1422 หรือ ดา ว น โ ห ล ด ได้ จ า ก เ ว็ บ ไซ ต์ ก ร ม ค ู ม ร ุ ค https://ddc.moph.go.th/viralpneumonia/introduction.php)</p> <p>(2) ติดตั้งเครื่องจ่ายแอลกอฮอล์เจลล้างมือ ไว้ในบริเวณพื้นที่ส่วนกลาง เช่น ประตูทางเข้าออก หรือหน้าลิฟท์ เป็นต้น เพื่อให้บริการแก่พนักงาน ผู้พักอาศัย ซึ่งจะช่วยลดความเสี่ยงในการแพร่กระจายเชื้อระหว่างบุคคลได้</p> <p>(3) หมั่นดูแลทำความสะอาดสิ่งของที่ใช้งานบ่อยๆ เช่น ลิฟท์ปุ่มกดลิฟท์สวิตช์ไฟ โทรศัพท์ มือจับ ประตู ปุ่มกดประตูเข้าออกอัตโนมัติ เครื่องคียการ์ด ราวบันได ห้องน้ำส่วนรวม เคา์เตอร์เจ้าหน้าที่ดูแลอาคารที่มีผู้มาติดต่อบ่อยๆ เป็นต้น เพื่อกำจัดเชื้อ ทั้งนี้ น้ำยาฆ่าล้าง ห้องสุขา น้ำยาซักผ้าขาวผสมน้ำ 1 ต่อ 10 และ 70% แอลกอฮอล์ สามารถทำลายเชื้อไวรัสได้</p> <p>(4) อาจพิจารณาให้มีเครื่องวัดอุณหภูมิกายแบบใช้จอหน้าผากหรือจ่อหู (Handheld thermometer) จัดไว้ที่ เคา์เตอร์เจ้าหน้าที่ด้านล่างของที่พักอาศัย เพื่อตรวจวัดอุณหภูมิผู้ที่เข้ามาในอาคาร</p>		



ตารางที่ 5-3 สรุปผลกระทบสิ่งแวดล้อม มาตรการป้องกันและแก้ไขผลกระทบสิ่งแวดล้อม และมาตรการติดตามตรวจสอบผลกระทบสิ่งแวดล้อม โครงการโรงแรม เซิงทะเล รีสอร์ท ของบริษัท ภูเก็ตฟอรัญแลนด์ จำกัด ระยะดำเนินการ (ต่อ)

องค์ประกอบทาง สิ่งแวดล้อมและคุณค่าต่าง ๆ	มาตรการป้องกันและแก้ไขผลกระทบสิ่งแวดล้อม	ระยะเวลา	ผู้รับผิดชอบ
4.3 อาชีวอนามัยและความปลอดภัย	<p><u>มาตรการป้องกันและแก้ไข ด้านการป้องกันอัคคีภัย</u></p> <p>(1) จัดให้มีระบบป้องกันและแจ้งเตือนอัคคีภัยของโครงการให้เป็นไปตามข้อกำหนดของกฎกระทรวงฉบับที่ 39 (พ.ศ. 2537) ออกตามความในพระราชบัญญัติควบคุมอาคาร พ.ศ. 2522 และกฎกระทรวงการแก้ไขอาคารที่มีสภาพหรือมีการใช้ที่อาจเป็นภัยอันตรายต่อสุขภาพ ชีวิต ร่างกายหรือทรัพย์สิน หรืออาจไม่ปลอดภัยจากอัคคีภัย หรือก่อให้เกิดเหตุรำคาญหรือกระทบกระเทือนต่อการรักษาคุณภาพสิ่งแวดล้อม พ.ศ. 2563</p> <p>(2) ตรวจสอบความพร้อมและประสิทธิภาพการทำงานของระบบป้องกันและระงับอัคคีภัยเป็นประจำทุก 6 เดือน หรือตามข้อกำหนดอายุการใช้งานของผลิตภัณฑ์/อุปกรณ์นั้น</p> <p>(3) จัดให้มีการซ้อมป้องกันอัคคีภัย และการใช้อุปกรณ์ดับเพลิงภายในโครงการอย่างน้อยปีละ 1 ครั้ง แก่พนักงานของโครงการ เพื่อให้พนักงานและเจ้าหน้าที่ของโครงการเกิดความคุ้นเคย สามารถรับมือกับเหตุการณ์ที่อาจเกิดขึ้น รวมทั้งสามารถปฏิบัติงานและใช้เครื่องมือ/อุปกรณ์ต่างๆ ได้อย่างถูกต้อง</p> <p>(4) โครงการจัดให้มีพื้นที่จุดรวมพล ขนาดพื้นที่ทั้งสิ้น 180 ตารางเมตร (หักโคนต้นไม้แล้ว)</p> <p>(5) จัดให้มีพนักงานรักษาความปลอดภัย เพื่อดูแลความปลอดภัยในพื้นที่โครงการ</p> <p>(6) ติดป้ายแสดงวิธีการใช้อุปกรณ์ดับเพลิงอย่างชัดเจนที่จุดติดตั้งทุกจุด</p> <p>(7) จัดทำผังเส้นทางอพยพหนีไฟ ไปยังจุดรวมพล ติดไว้บริเวณทางเดินในอาคาร</p> <p>(8) มีการจัดตั้งกรรมการป้องกันอัคคีภัยโดยกำหนดบทบาทหน้าที่</p> <p>(9) จัดให้มีแผนฉุกเฉินเตรียมการสำหรับกรณีเกิดอัคคีภัย</p> <p>(10) จัดให้มีเครื่องสูบน้ำดับเพลิงแบบหาลาม เพื่อนำไปใช้สำรองดับเพลิงก่อนที่รถดับเพลิงจะมาถึงโครงการ</p>	- ตลอดระยะเวลาดำเนินการ	- บริษัท ภูเก็ตฟอรัญแลนด์ จำกัด

ตารางที่ 5-3 สรุปผลกระทบสิ่งแวดล้อม มาตรการป้องกันและแก้ไขผลกระทบสิ่งแวดล้อม และมาตรการติดตามตรวจสอบผลกระทบสิ่งแวดล้อม โครงการโรงแรม เซิงทะเล รีสอร์ท ของบริษัท ภูเก็ตฟอรั่มแลนด์ จำกัด ระยะดำเนินการ (ต่อ)

องค์ประกอบทาง สิ่งแวดล้อมและคุณค่าต่าง ๆ	มาตรการป้องกันและแก้ไขผลกระทบสิ่งแวดล้อม	ระยะเวลา	ผู้รับผิดชอบ
4.3 อาชีวอนามัยและความปลอดภัย (ต่อ)	<p><u>มาตรการป้องกันและแก้ไข ด้านอาชีวอนามัยและความปลอดภัย</u></p> <ol style="list-style-type: none"> <li>(1) จัดให้มีเจ้าหน้าที่รักษาความปลอดภัยให้ปฏิบัติหน้าที่อย่างเคร่งครัด และหมั่นตรวจตราพื้นที่ดูแลความปลอดภัยภายในโครงการตลอด 24 ชั่วโมง หากพบเหตุผิดปกติให้รีบติดต่อขอความช่วยเหลือจากหน่วยงานราชการที่มีหน้าที่ดูแล และบรรเทาสาธารณภัยทันที</li> <li>(2) จัดให้มีพนักงานอยู่ประจำ เพื่อให้ผู้พักอาศัยสามารถติดต่อหรือแจ้งเหตุได้ตลอด 24 ชั่วโมง</li> <li>(3) โครงการจัดให้มีระบบโทรทัศน์วงจรปิด (Closed Circuit Television System : CCTV) โดยติดตั้งไว้ภายในอาคาร จำนวน 104 จุด และภายนอกอาคาร จำนวน 29 จุด รวมทั้งสิ้น 133 จุด กระจายครอบคลุมทั่วทั้งพื้นที่โครงการ</li> <li>(4) ติดประกาศแจ้งเบอร์โทรศัพท์ฉุกเฉินของเจ้าหน้าที่โครงการหรือหน่วยงานราชการที่เกี่ยวข้องไว้อย่างชัดเจนในทุกชั้นในกรณีที่เกิดอัคคีภัย</li> <li>(5) ติดป้ายแนะนำการใช้อุปกรณ์แต่ละตัว ไว้บริเวณที่ติดตั้งอุปกรณ์นั้น เพื่อให้ผู้อยู่อาศัยสามารถนำมาใช้งานได้ทันที</li> <li>(6) จัดเตรียมเครื่องมือปฐมพยาบาลเบื้องต้น พร้อมทั้งเตรียมพร้อมประสานงานกับโรงพยาบาลเพื่อนำผู้ได้รับบาดเจ็บส่งโรงพยาบาล หากเกิดอุบัติเหตุรุนแรง</li> <li>(7) ตรวจสอบประสิทธิภาพของระบบสัญญาณเตือนภัยภายในโครงการ ให้สามารถใช้งานได้ดี</li> <li>(8) ตรวจสอบระบบสุขาภิบาลต่างๆ ภายในโครงการทั้งอย่างสม่ำเสมอ ทั้งระบบบำบัดน้ำเสีย และการจัดการมูลฝอย</li> <li>(9) กำชับให้มีการทำความสะอาดถังขยะ และห้องพักมูลฝอยรวมของโครงการทุกวัน หลังจากรถเก็บขนขยะเข้ามาเก็บขนมูลฝอย</li> <li>(10) กำชับให้ผู้รับเหมาก่อสร้างปฏิบัติตามกฎกระทรวงฉบับที่ 67 (พ.ศ.2563) พระราชบัญญัติควบคุมอาคาร พ.ศ. 2522 เพื่อลดการเกิดผลกระทบต่อผู้อยู่อาศัยข้างเคียง</li> </ol>		

ตารางที่ 5-3 สรุปผลกระทบสิ่งแวดล้อม มาตรการป้องกันและแก้ไขผลกระทบสิ่งแวดล้อม และมาตรการติดตามตรวจสอบผลกระทบสิ่งแวดล้อม โครงการโรงแรม เซิงทะเล รีสอร์ท ของบริษัท ภูเก็ตฟอจันแลนด์ จำกัด ระยะดำเนินการ (ต่อ)

องค์ประกอบทาง สิ่งแวดล้อมและคุณค่าต่าง ๆ	มาตรการป้องกันและแก้ไขผลกระทบสิ่งแวดล้อม	ระยะเวลา	ผู้รับผิดชอบ
4.4 การจัดการสระว่ายน้ำ	<p><u>มาตรการป้องกันและแก้ไข สระว่ายน้ำ</u></p> <ol style="list-style-type: none"> <li>(1) ตำแหน่งที่ตั้งของสระว่ายน้ำออกแบบให้อยู่ห่างจากห้องพักขยะรวม</li> <li>(2) สระว่ายน้ำของโครงการมีการยกระดับขึ้นสูงจากพื้นของโครงการ</li> <li>(3) โครงสร้างของสระว่ายน้ำสร้างด้วยคอนกรีตเสริมเหล็ก หรือวัสดุที่มีความมั่นคงแข็งแรง ชีมน้ำไม่ได้ ผ่นเรียบ อยู่ในสภาพดี ทำความสะอาดง่าย</li> <li>(4) จัดให้มีรางระบายน้ำล้นมีฝาปิดรอบสระว่ายน้ำ ไม่เป็นสนิม แข็งแรง ทำความสะอาดง่าย อยู่ในสภาพดี และไม่มีน้ำล้นออกจากราง</li> <li>(5) จัดให้มีที่ว่างสำหรับใช้เป็นทางเดินรอบสระน้ำ ไม่ลื่น ไม่มีน้ำขัง และทำความสะอาดง่าย</li> <li>(6) จัดให้มีป้ายบอกความลึกและเลขระดับบอกความลึกที่สามารถมองเห็นได้อย่างชัดเจน</li> <li>(7) จัดให้มีระบบแสงสว่างอย่างเพียงพอทั่วบริเวณสระว่ายน้ำ ในกรณีที่มีการเปิดใช้สระในเวลากลางคืน</li> <li>(8) จัดให้มีตู้เก็บสิ่งของ ที่วางหรือเก็บรองเท้า สำหรับผู้มาใช้บริการในบริเวณทางเข้าสระว่ายน้ำ</li> <li>(9) จัดให้มีอ่างล้างมือ บริเวณล้างตัวก่อนลงสระ และที่ล้างเท้า ทางเข้าบริเวณสระว่ายน้ำและเติมคลอรีนลงในที่ล้างเท้าเพื่อป้องกันการติดเชื้อ</li> </ol> <p><u>มาตรการป้องกันและแก้ไขผลกระทบด้านความปลอดภัยจากการใช้สระว่ายน้ำ</u></p> <ol style="list-style-type: none"> <li>(1) จัดให้มีอุปกรณ์สื่อสารที่สามารถติดต่อบุคคลหรือสถานที่สำคัญ เช่น โรงพยาบาล และสถานีตำรวจ เป็นต้น เพื่อขอความช่วยเหลือกรณีเกิดเหตุฉุกเฉินต่างๆ และปิดประกาศหมายเลขโทรศัพท์ของสถานที่ดังกล่าวไว้ในที่เห็นได้ชัดเจน</li> <li>(2) รักษาความสะอาดพื้นที่โดยรอบอย่างสม่ำเสมอ ดูแลมิให้มีการนำสัตว์ทุกชนิดเข้าไปในบริเวณสระว่ายน้ำ</li> <li>(3) จัดให้มีระบบแสงสว่างอย่างเพียงพอทั่วบริเวณสระว่ายน้ำ ในกรณีที่มีการเปิดใช้สระในเวลากลางคืน</li> </ol> <p><u>มาตรการป้องกันและแก้ไขผลกระทบจากอุบัติเหตุจากการจมน้ำ</u></p> <ol style="list-style-type: none"> <li>(1) จัดให้มีเจ้าหน้าที่ความปลอดภัยประจำสระ (Life guard) โดยอยู่ประจำสระว่ายน้ำตลอดเวลาที่เปิดบริการ</li> <li>(2) จัดให้มีอุปกรณ์ช่วยชีวิต เช่น โฟมช่วยชีวิต ห่วงชูชีพ และไม้ช่วยชีวิต เครื่องช่วยหายใจ เป็นต้น</li> </ol>		

ตารางที่ 5-3 สรุปผลกระทบสิ่งแวดล้อม มาตรการป้องกันและแก้ไขผลกระทบสิ่งแวดล้อม และมาตรการติดตามตรวจสอบผลกระทบสิ่งแวดล้อม โครงการโรงแรม เซิงทะเล รีสอร์ท ของบริษัท ภูเก็ตฟอรัญแลนด์ จำกัด ระยะดำเนินการ (ต่อ)

องค์ประกอบทาง สิ่งแวดล้อมและคุณค่าต่าง ๆ	มาตรการป้องกันและแก้ไขผลกระทบสิ่งแวดล้อม	ระยะเวลา	ผู้รับผิดชอบ
4.5 สุขทรียภาพ	(1) จัดให้มีไม้ยืนต้น ได้แก่ ต้นจามจุรี ต้นจิกทะเล ต้นปีบ ต้นกระทิง ต้นเสม็ดแดง ต้นปาล์มยะวา ต้นกระตุม ไม้ใบเงิน และต้นประดู่บ้าน (2) โครงการได้จัดให้มีพื้นที่สีเขียวคิดเป็นพื้นที่ทั้งหมด 2,258.00 ตารางเมตร และมีไม้ยืนต้น 147 ต้น (3) จัดให้มีเจ้าหน้าที่ดูแลรักษาพื้นที่สีเขียวให้มีสภาพน่าดูอยู่เสมอ เพื่อความสวยงามและความปลอดภัย ของผู้พักอาศัย (4) จัดให้มีรั้วคอนกรีต สูง 3.00 เมตร รอบแนวเขตที่ดินโครงการ	- ตลอดระยะเวลา ดำเนินการ	- บริษัท ภูเก็ตฟอรัญ แลนด์ จำกัด

องค์ประกอบทาง สิ่งแวดล้อมและคุณค่าต่าง ๆ	มาตรการป้องกันและแก้ไขผลกระทบสิ่งแวดล้อม	ระยะเวลา	ผู้รับผิดชอบ
4.6 การบดบังทิศทางลม และ แสงแดด	<p>(1) โครงการทำหนังสือแจ้งผู้พักอาศัยโดยรอบ ที่อาจได้รับผลกระทบจากการบดบังแสงแดดและทิศทางลม โดยในหนังสือดังกล่าวระบุชื่อและหมายเลขโทรศัพท์ของบุคคลที่เป็นผู้รับเรื่อง ผู้ที่ได้รับผลกระทบสามารถติดต่อกับโครงการได้โดยตรง</p> <p>(2) หากในโอกาสช่วงก่อสร้างและช่วงดำเนินการโครงการมีผู้ได้รับผลกระทบจากการบดบังแสงแดดและทิศทางลม สามารถแจ้งหรือหารือกับเจ้าหน้าที่ของโครงการ ในการแก้ไขผลกระทบตั้งแต่ระยะเริ่มดำเนินการก่อสร้างจนถึงการก่อสร้างแล้วเสร็จ และต่อเนื่องไปจนถึงโครงการเปิดดำเนินการในปีแรก ทั้งนี้ ที่กำหนดระยะเวลา 1 ปี หลังจากโครงการเปิดดำเนินการ เนื่องจากครอบคลุมทุกฤดูกาล บ้าน/อาคารที่ได้รับผลกระทบ หากได้รับผลกระทบจากการดำเนินโครงการ จะสามารถรับรู้ได้ตั้งแต่ช่วงก่อสร้างโครงการและระยะเวลา 1 ปี หลังจากโครงการเปิดดำเนินการ โครงการจะเข้าแก้ไขปัญหา โดยติดต่อได้ที่บริษัท ภูเก็ตฟอจูนแลนด์ จำกัด เพื่อหารือการแก้ไขปัญหาต่อไป</p> <p>(3) ในกรณีที่ทั้ง 2 ฝ่าย (เจ้าของโครงการ และผู้ได้รับผลกระทบ) หาข้อตกลงกันไม่ได้ ให้เข้าสู่กระบวนการตามพระราชบัญญัติการไกล่เกลี่ยข้อพิพาท พ.ศ. 2562</p> <p>(4) ติดตามประเมินส่วนรับเรื่องร้องเรียนและความคิดเห็น หากพบว่ามีเรื่องร้องเรียนต้องแก้ไขปัญหาทันที</p>	- ตลอดระยะเวลา ดำเนินการ	- บริษัท ภูเก็ตฟอจูน แลนด์ จำกัด

## 5.2 แผนการติดตามตรวจสอบคุณภาพสิ่งแวดล้อม

เพื่อให้การปฏิบัติตามมาตรการป้องกัน และแก้ไขผลกระทบสิ่งแวดล้อมเป็นไปอย่างมีประสิทธิภาพ และมีปัญหาทางด้านสิ่งแวดล้อมที่เกิดขึ้นน้อยที่สุดจนถึงไม่เกิดขึ้นเลย ได้กำหนดมาตรการติดตามตรวจสอบคุณภาพสิ่งแวดล้อม แสดงดังตารางที่ 5-4 และตารางที่ 5-5 ตามลำดับ

ตารางที่ 5-4 สรุปมาตรการติดตามตรวจสอบผลกระทบสิ่งแวดล้อมโครงการโรงแรม เชิงทะเล รีสอร์ท ช่วงก่อสร้าง

ดัชนีคุณภาพสิ่งแวดล้อม	บริเวณที่ตรวจสอบ	พารามิเตอร์	วิธีการตรวจสอบ	ความถี่ในการตรวจวัด	ผู้รับผิดชอบดำเนินการ
1. ทรัพยากรดินและดินถล่ม	- บริเวณพื้นที่ก่อสร้าง	- การเปิดหน้าดิน - การปรับพื้นที่หลังการก่อสร้าง	- ตรวจสอบการเปิดหน้าดินเฉพาะบริเวณที่จะก่อสร้างเท่านั้น - ตรวจสอบให้มีการปรับพื้นที่ที่ไม่ได้ก่อสร้างอาคารทันทีหลังการก่อสร้างแล้วเสร็จ	- ทุกสัปดาห์ ตลอดระยะเวลาการปรับพื้นที่ - ทุกสัปดาห์ ตลอดระยะเวลาการปรับพื้นที่	- บริษัท ภูเก็ตฟอรัจูนแลนด์ จำกัด - บริษัท ภูเก็ตฟอรัจูนแลนด์ จำกัด
2. คุณภาพอากาศ	- ผู้พักอาศัยใกล้เคียงพื้นที่ก่อสร้าง - บริเวณพื้นที่ก่อสร้างจำนวน 1 จุด (รูปที่ 5-1)	- ผุ่นจากการก่อสร้าง - ผุ่นละอองรวม (TSP) - ผุ่นละอองขนาดเล็ก (PM10) - ก๊าซคาร์บอนมอนอกไซด์ (CO)	- สอบถามจากประชาชนที่อยู่ใกล้เคียงโครงการในเรื่องผลกระทบทางด้านผุ่นจากการก่อสร้าง - ตรวจวัดโดยระบบกราวิเมตริก (Gravimetric) ด้วยเครื่องเก็บตัวอย่างอากาศ TSP ชนิดไฮโวลุ่ม (High Volume Air Sampler) - ตรวจวัดโดยระบบกราวิเมตริก (Gravimetric) ด้วยเครื่องเก็บตัวอย่างอากาศ PM10 ชนิดไฮโวลุ่ม (High Volume Air Sampler) - ตรวจวัดอาศัยหลักการดูดกลืน (Absorption)	- ทุกสัปดาห์ ตลอดระยะเวลาก่อสร้าง - ทุกวันที่มีการทำฐานราก และรายงานผลทุกสัปดาห์ หลังจากนั้นตรวจวัดเดือนละ 1 ครั้ง ตลอดระยะเวลาก่อสร้าง - ทุกวันที่มีการทำฐานราก และรายงานผลทุกสัปดาห์ หลังจากนั้นตรวจวัดเดือนละ 1 ครั้ง ตลอดระยะเวลาก่อสร้าง - ทุกเดือน ตลอดระยะเวลาก่อสร้าง	- บริษัท ภูเก็ตฟอรัจูนแลนด์ จำกัด - บริษัท ภูเก็ตฟอรัจูนแลนด์ จำกัด - บริษัท ภูเก็ตฟอรัจูนแลนด์ จำกัด

ตารางที่ 5-4 สรุปมาตรการติดตามตรวจสอบผลกระทบสิ่งแวดล้อมโครงการโรงแรม เชิงทะเล รีสอร์ท ช่วงก่อสร้าง (ต่อ)

ดัชนีคุณภาพสิ่งแวดล้อม	บริเวณที่ตรวจสอบ	พารามิเตอร์	วิธีการตรวจสอบ	ความถี่ในการตรวจวัด	ผู้รับผิดชอบดำเนินการ
3. เสียงและความสั่นสะเทือน	<u>เสียง</u> - ผู้พักอาศัยข้างเคียงพื้นที่ก่อสร้าง	- เสียงจากการก่อสร้าง	- สอบถามจากประชาชนที่อยู่ใกล้เคียงโครงการในเรื่องผลกระทบทางด้านเสียงจากการก่อสร้าง	- ทุก สัปดาห์ ตลอดระยะเวลาก่อสร้าง	- บริษัท ภูเก็ตฟอรัจน์แลนด์ จำกัด
	- บริเวณพื้นที่ก่อสร้าง ด้านที่ใกล้อาคารข้างเคียงมากที่สุด จำนวน 1 จุด (รูปที่ 5-1)	- ระดับเสียงเฉลี่ย 24 ชั่วโมง ระดับเสียงสูงสุด และเสียงรบกวน	- ตรวจวัดระดับเสียงเฉลี่ย 24 ชั่วโมง และระดับเสียงสูงสุด และระดับเสียงเปอร์เซ็นต์ไทล์ที่ 90 ด้วยเครื่องวัดระดับเสียงตามมาตรฐาน IEC 60804 หรือ IEC 61672 ของคณะกรรมการการระหว่างประเทศว่าด้วยเทคนิคไฟฟ้า (International Electrotechnical Commission, IEC) และเสียงรบกวน	- ทุกวันที่มีการทำฐานรากและรายงานผลทุกสัปดาห์ หลังจากนั้นตรวจวัดเดือนละ 1 ครั้ง ตลอดระยะเวลาก่อสร้าง	- บริษัท ภูเก็ตฟอรัจน์แลนด์ จำกัด
	<u>ความสั่นสะเทือน</u> - ผู้พักอาศัยข้างเคียงพื้นที่ก่อสร้าง	- ความสั่นสะเทือนจากการก่อสร้าง	- สอบถามจากประชาชนที่อยู่ใกล้เคียงโครงการในเรื่องผลกระทบทางด้านความสั่นสะเทือนจากการก่อสร้าง	- ทุกสัปดาห์ ตลอดระยะเวลาก่อสร้าง	- บริษัท ภูเก็ตฟอรัจน์แลนด์ จำกัด
	- บริเวณพื้นที่ก่อสร้าง ด้านที่ใกล้อาคารข้างเคียงมากที่สุด จำนวน 1 จุด (รูปที่ 5-1)	- ความสั่นสะเทือนจากการก่อสร้าง	- ตรวจวัดระดับความสั่นสะเทือนตามมาตรฐาน DIN 45669-1 ของประเทศเยอรมัน หรือเครื่องวัดความสั่นสะเทือนอื่นที่มีคุณสมบัติเทียบเท่าตามวิธีที่กำหนด ในประกาศคณะกรรมการสิ่งแวดล้อมแห่งชาติ ฉบับที่ 37 (พ.ศ. 2553)	- ทุกวันที่มีการทำฐานรากและรายงานผลทุกสัปดาห์ หลังจากนั้นตรวจวัดเดือนละ 1 ครั้ง ตลอดระยะเวลาก่อสร้าง	- บริษัท ภูเก็ตฟอรัจน์แลนด์ จำกัด



ดัชนีคุณภาพสิ่งแวดล้อม	บริเวณที่ตรวจสอบ	พารามิเตอร์	วิธีการตรวจสอบ	ความถี่ในการตรวจวัด	ผู้รับผิดชอบดำเนินการ
4. การใช้น้ำ	- เส้นท่อน้ำใช้	- สภาพการใช้งาน	- ตรวจสอบการรั่วไหลของน้ำประปาในเส้นท่อ	- ทุกเดือน ตลอดระยะเวลา ก่อสร้าง	- บริษัท ภูเก็ตฟอร์จูนแลนด์ จำกัด
	- ถังสำรองน้ำใช้บริเวณ พื้นที่ก่อสร้างและ บ้านพักคนงาน	- บันทึกการตรวจสอบ	- ตรวจสอบความสะอาดของถังสำรองน้ำใช้บริเวณพื้นที่ ก่อสร้างและบ้านพักคนงาน	- ทุกเดือน ตลอดระยะเวลา ก่อสร้าง	- บริษัท ภูเก็ตฟอร์จูนแลนด์ จำกัด
5. การจัดการน้ำเสีย และสิ่งปฏิกูล	- ระบบบำบัดน้ำเสีย	- บันทึกการทำงานและ การตรวจสอบ	- ตรวจสอบและจดบันทึกการทำงานของระบบบำบัดน้ำ เสียของโครงการ	- ทุกเดือน ตลอดระยะเวลา ก่อสร้าง	- บริษัท ภูเก็ตฟอร์จูนแลนด์ จำกัด
	- ส่วนเกราะ	- บันทึกการทำงานและ การตรวจสอบ	- ตรวจสอบปริมาณตะกอนของส่วนเกราะ หากปริมาณ ตะกอนเต็มให้ประสานรถสูบล้างสิ่งปฏิกูลมาสูบล้าง	- ทุกสัปดาห์ ตลอด ระยะเวลาก่อสร้าง	- บริษัท ภูเก็ตฟอร์จูนแลนด์ จำกัด
	- บริเวณ บ่อ ตรวจ คุณภาพน้ำ ภายหลัง ออกจากระบบบำบัด น้ำเสีย	- การตรวจวัดคุณภาพน้ำที่ ผ่านการบำบัดแล้ว ▪ ความเป็นกรดต่าง ▪ บีโอดี ▪ ปริมาณสารแขวนลอย  ▪ ซัลไฟด์ ▪ ปริมาณสารที่ละลายได้ ทั้งหมด ▪ ปริมาณตะกอนหนัก ▪ น้ำมันและไขมัน ▪ ทีเคเอ็น ▪ โคลิฟอร์ม แบคทีเรีย ทั้งหมด	- ตรวจวัดคุณภาพน้ำที่ผ่านการบำบัดแล้ว  ▪ pH meter ▪ วิธี Azide Modification ▪ วิธีการกรองผ่านกระดาษกรองใยแก้ว (Glass Fibre Filter Disc) ▪ วิธี Titrate ▪ วิธีการระเหยแห้งระหว่างอุณหภูมิ 103-105 องศา เซลเซียส ใน 1 ชั่วโมง ▪ วิธีการร่ายอิมฮอฟฟ์ (Imhoff cone) ▪ วิธีการสกัดด้วยตัวทำละลาย ▪ วิธี Kjeldahl ▪ วิธี Multiple-tube fermentation technique	- ทุกเดือน ตลอดระยะเวลา ก่อสร้าง	- บริษัท ภูเก็ตฟอร์จูนแลนด์ จำกัด

ดัชนีคุณภาพ สิ่งแวดล้อม	บริเวณที่ตรวจสอบ	พารามิเตอร์	วิธีการตรวจสอบ	ความถี่ในการตรวจวัด	ผู้รับผิดชอบดำเนินการ
6. การระบายน้ำ	- ท่อระบายน้ำ	- สภาพท่อระบายน้ำ	- ตรวจสอบว่ามีตะกอนดินโคลนที่ขังค้างและ ไหลลงท่อระบายน้ำหรือไม่	- ทุกสัปดาห์ ตลอดระยะเวลา ก่อสร้าง	- บริษัท ภูเก็ตพอร์จูนแลนด์ จำกัด
7. การจัดการมูลฝอย	- ที่พักขยะมูลฝอย	- ปริมาณมูลฝอยตกค้าง และ สภาพของถังขยะ	- ตรวจสอบความสามารถของถังขยะในการรองรับ ปริมาณขยะและการรั่วซึมของถังขยะ - ตรวจสอบภาชนะรองรับมูลฝอยให้อยู่ในสภาพดี เสมอ	- ทุก 3 วัน ตลอดระยะเวลา ก่อสร้าง - ทุก 1 เดือน ตลอดระยะเวลา ก่อสร้าง	- บริษัท ภูเก็ตพอร์จูนแลนด์ จำกัด
8. การจราจร	- ถนนสาธารณะที่รถขนส่ง วัสดุขนส่ง	- ความเร็วรถและการกีด ขวางการจราจร	- ตรวจสอบความเร็วของรถและการกีดขวาง การจราจร	- ทุกวัน ตลอดระยะเวลา ก่อสร้าง	- บริษัท ภูเก็ตพอร์จูนแลนด์ จำกัด
	- ถนนสาธารณะ	- สภาพถนน	- ตรวจสอบสภาพถนนและการชำรุด	- ทุกสัปดาห์ ตลอดระยะเวลา ก่อสร้าง	- บริษัท ภูเก็ตพอร์จูนแลนด์ จำกัด
9. การใช้ประโยชน์ ที่ดินตามประกาศ ก ร ะ ท ร ว ง ทรัพยากรธรรมชาติ และสิ่งแวดล้อม เรื่อง กำหนดเขตพื้นที่และ มาตรการคุ้มครอง สิ่งแวดล้อมในบริเวณ พื้นที่จังหวัดภูเก็ต พ.ศ. 2560	- บริเวณพื้นที่ก่อสร้างอาคาร	- บันทึกการตรวจสอบ	- ตรวจสอบความสูงการก่อสร้างอาคารเพื่อให้ ความสูงของอาคารเกินเกณฑ์ตามประกาศ กระทรวงทรัพยากรธรรมชาติและสิ่งแวดล้อม เรื่อง กำหนดเขตพื้นที่และมาตรการคุ้มครองสิ่งแวดล้อม ในบริเวณพื้นที่จังหวัดภูเก็ต พ.ศ. 2560	- ตลอดระยะเวลาก่อสร้าง	- บริษัท ภูเก็ตพอร์จูนแลนด์ จำกัด

ตารางที่ 5-4 สรุปมาตรการติดตามตรวจสอบผลกระทบสิ่งแวดล้อมโครงการโรงแรม เชิงทะเล รีสอร์ท ช่วงก่อสร้าง (ต่อ)

ดัชนีคุณภาพสิ่งแวดล้อม	บริเวณที่ตรวจสอบ	พารามิเตอร์	วิธีการตรวจสอบ	ความถี่ในการตรวจวัด	ผู้รับผิดชอบดำเนินการ
10. คุณภาพชีวิต	- บริเวณพื้นที่ก่อสร้าง	- ขอร้องเรียน	- สอบถามเรื่องร้องเรียนจากประชาชนที่อยู่ใกล้เคียงโครงการ โดยการค้นหาข้อเท็จจริง และสาเหตุเพื่อกำหนดแนวทางแก้ไขปัญหา	- ทุกสัปดาห์ ตลอดระยะเวลาก่อสร้าง	- บริษัท ภูเก็ตฟอรัจูนแลนด์ จำกัด
11. การสาธารณสุข	- บริเวณพื้นที่ก่อสร้างและบ้านพักคนงาน	- บันทึกการตรวจสอบ	- ตรวจสอบสุขภาพคนงานก่อนเข้ารับการทำงาน - ตรวจสอบและทำลายแหล่งเพาะพันธุ์ยุง	- ทุกครั้งที่มีการรับคนงาน - ทุกเดือน ตลอดระยะเวลาก่อสร้าง	- บริษัท ภูเก็ตฟอรัจูนแลนด์ จำกัด
	- ถังสำรองน้ำใช้บริเวณพื้นที่ก่อสร้างและบ้านพักคนงาน	- บันทึกการทำงานและการตรวจสอบ	- ตรวจสอบความสะอาดของถังสำรองน้ำใช้บริเวณพื้นที่ก่อสร้างและบ้านพักคนงาน	- ทุก 3 เดือน ตลอดระยะเวลาก่อสร้าง	- บริษัท ภูเก็ตฟอรัจูนแลนด์ จำกัด
	- ส่วนเกราะ	- บันทึกการทำงานและการตรวจสอบ	- ตรวจสอบปริมาณตะกอนของส่วนเกราะ หากปริมาณตะกอนเต็มให้ประสานรถสูบล้างปฏิบัติตามสูบล้าง	- ทุกสัปดาห์ ตลอดระยะเวลาก่อสร้าง	- บริษัท ภูเก็ตฟอรัจูนแลนด์ จำกัด
	- ห้องส้วมบริเวณพื้นที่ก่อสร้างและบ้านพักคนงาน	- บันทึกการทำงานและการตรวจสอบ	- ตรวจสอบความสะอาดของห้องส้วมบริเวณพื้นที่ก่อสร้างและบ้านพักคนงาน	- ทุกสัปดาห์ ตลอดระยะเวลาก่อสร้าง	- บริษัท ภูเก็ตฟอรัจูนแลนด์ จำกัด
12. การป้องกันอัคคีภัย	- บริเวณที่ติดตั้งถังดับเพลิง	- สภาพการใช้งาน	- ตรวจสอบสภาพการใช้งานของถังดับเพลิงแบบมือถือ	- ทุก 6 เดือน ตลอดระยะเวลาก่อสร้างหรือตามคำแนะนำของผู้ผลิต	- บริษัท ภูเก็ตฟอรัจูนแลนด์ จำกัด
	- บริเวณพื้นที่ก่อสร้าง	- บันทึกสาเหตุการเกิดอัคคีภัย	- ตรวจสอบตามสาเหตุที่อาจก่อให้เกิดอัคคีภัย	- ทุกสัปดาห์ ตลอดระยะเวลาก่อสร้าง	- บริษัท ภูเก็ตฟอรัจูนแลนด์ จำกัด

หมายเหตุ กำหนดส่งรายงานผลการปฏิบัติตามมาตรการฯ ปีละ 1 ครั้งภายในเดือนมกราคมของปีถัดไป โดยในระยะก่อสร้างให้นำส่งไปยังองค์การบริหารส่วนตำบลเชิงทะเล

ดัชนีคุณภาพ สิ่งแวดล้อม	บริเวณที่ตรวจสอบ	พารามิเตอร์	วิธีการตรวจสอบ	ความถี่ในการตรวจวัด	ผู้รับผิดชอบดำเนินการ
13. อาชีวอนามัย และความปลอดภัย	- คนงานก่อสร้าง	- การสวมใส่อุปกรณ์	- ตรวจสอบการสวมใส่อุปกรณ์ป้องกันอันตรายส่วนบุคคล	- ทุกวัน ตลอดระยะเวลา ก่อสร้าง	- บริษัท ภูเก็ตฟอร์จูนแลนด์ จำกัด
	- บริเวณพื้นที่ก่อสร้าง	- สภาพพื้นที่ก่อสร้าง	- ตรวจสอบความเป็นระเบียบ และการทำความสะอาด	- ทุกวัน ตลอดระยะเวลา ก่อสร้าง	- บริษัท ภูเก็ตฟอร์จูนแลนด์ จำกัด
	- ห้องปฐมพยาบาล	- สภาพการใช้งาน	- ตรวจสอบสภาพของเครื่องมือปฐมพยาบาล	- ทุกวัน ตลอดระยะเวลา ก่อสร้าง	- บริษัท ภูเก็ตฟอร์จูนแลนด์ จำกัด
	- ผู้พักอาศัยใกล้เคียง พื้นที่ก่อสร้าง	- ความปลอดภัย และทรัพย์สิน	- สอบถามจากประชาชนที่อยู่ใกล้เคียงโครงการในเรื่อง ผลกระทบด้านความปลอดภัยและทรัพย์สิน	- ทุกสัปดาห์ ตลอด ระยะเวลาก่อสร้าง	- บริษัท ภูเก็ตฟอร์จูนแลนด์ จำกัด
	- บริเวณพื้นที่ก่อสร้าง และบ้านพักคนงาน	- ความปลอดภัย และทรัพย์สิน	- ตรวจสอบสภาพรั้วโดยรอบ	- ทุกสัปดาห์ ตลอด ระยะเวลาก่อสร้าง	- บริษัท ภูเก็ตฟอร์จูนแลนด์ จำกัด
	- Chain Link และแผง ตาข่าย ที่กั้น รอบ อาคาร	- ความปลอดภัย ชีวิตและทรัพย์สิน	- ตรวจสอบสภาพ Chain Link และแผงตาข่ายที่กั้นโดยรอบ อาคาร	- ทุกวันตลอดระยะเวลา ก่อสร้าง	- บริษัท ภูเก็ตฟอร์จูนแลนด์ จำกัด
	- ทาวเวอร์เครน	- สภาพการใช้งาน	- ตรวจสอบความมั่นคงแข็งแรงของทาวเวอร์เครน	- ทุกครั้งที่ใช้งาน	- บริษัท ภูเก็ตฟอร์จูนแลนด์ จำกัด
14. สุณทรีย์ภาพ	- บริเวณพื้นที่ก่อสร้าง	- สภาพการใช้งาน	- ตรวจสอบการขรุขระของวัสดุที่ใช้ปิดกั้นพื้นที่ก่อสร้าง	- ทุกเดือน ตลอดระยะเวลา ก่อสร้าง	- บริษัท ภูเก็ตฟอร์จูนแลนด์ จำกัด

ตารางที่ 5-5 สรุปมาตรการติดตามตรวจสอบผลกระทบสิ่งแวดล้อมของโครงการโรงแรม เชิงทะเล รีสอร์ท ช่วงดำเนินการ

ดัชนีคุณภาพสิ่งแวดล้อม	บริเวณที่ตรวจสอบ	พารามิเตอร์	วิธีการตรวจสอบ	ความถี่ในการตรวจวัด	ผู้รับผิดชอบดำเนินการ
1. การเกิดแผ่นดินไหว	- บริเวณที่ติดตั้งแผนที่หินภัย	- สภาพการใช้งาน	- ตรวจสอบการจัดเส้นทางหนีภัยไว้ภายในบริเวณโครงการ	- ทุก 1 ปี ตลอดระยะเวลาดำเนินการ	- บริษัท ภูเก็ตฟอรั่มแลนด์ จำกัด
	- ภายในโครงการ	- การซ่อมแซมอพยพ	- ตรวจสอบการซ่อมแซมอพยพเพื่อความปลอดภัยของผู้ที่พักอาศัยและพนักงานในโครงการ	- ทุก 1 ปี ตลอดระยะเวลาดำเนินการ	- บริษัท ภูเก็ตฟอรั่มแลนด์ จำกัด
2. คุณภาพอากาศ	- บริเวณพื้นที่โครงการ (รูปที่ 5-1)	- ฝุ่นละอองรวม (TSP)	- ตรวจวัดโดยระบบกราวิเมตริก (Gravimetric) ด้วยเครื่องเก็บตัวอย่างอากาศ TSP ชนิดไฮโวลุ่ม (High Volume Air Sampler)	- ทุก 6 เดือน ตลอดระยะเวลาดำเนินการ	- บริษัท ภูเก็ตฟอรั่มแลนด์ จำกัด
		- ฝุ่นละอองขนาดเล็ก (PM10)	- ตรวจวัดโดยระบบกราวิเมตริก (Gravimetric) ด้วยเครื่องเก็บตัวอย่างอากาศ PM10 ชนิดไฮโวลุ่ม(High Volume Air Sampler)	- ทุก 6 เดือน ตลอดระยะเวลาดำเนินการ	- บริษัท ภูเก็ตฟอรั่มแลนด์ จำกัด
3. การใช้น้ำ	- เส้นท่อน้ำใช้	- สภาพการใช้งาน	- ตรวจสอบการรั่วไหลของน้ำประปาในเส้นท่อ	- ทุกเดือน ตลอดระยะเวลาดำเนินการ	- บริษัท ภูเก็ตฟอรั่มแลนด์ จำกัด
	- บริเวณก๊อกน้ำใช้ที่ผ่านการกรองของโครงการแล้ว	- การตรวจสอบคุณภาพน้ำใช้	- ตรวจวิเคราะห์คุณภาพน้ำใช้ให้เป็นไปตามมาตรฐานคุณภาพน้ำประปาโดยเก็บตัวอย่างน้ำบริเวณก๊อกน้ำใช้ที่ผ่านการกรองของโครงการแล้ว	- ทุก 3 เดือน ช่วง 1 ปี ของการเปิดดำเนินการ หลังจากนั้น ทุก 6 เดือน หรือปีละ 2 ครั้ง	- บริษัท ภูเก็ตฟอรั่มแลนด์ จำกัด
	- ระบบปรับปรุงคุณภาพน้ำ	- สภาพการใช้งาน	- ตรวจสอบสภาพการใช้งานระบบปรับปรุงคุณภาพน้ำ หากพบว่ามีส่วนประกอบใดชำรุดให้รีบซ่อมแซมหรือเปลี่ยนใหม่ทันที	- ทุก 3 เดือนตลอดระยะเวลาดำเนินการ	- บริษัท ภูเก็ตฟอรั่มแลนด์ จำกัด
	- ถังกรองหลายชั้น, ถังกรองสนิมเหล็ก, ถังตกตะกอน	- ตรวจบันทึกการทำความสะอาดสารกรอง	- ตรวจบันทึกการดูแลและทำความสะอาดถังกรอง โดยการล้างย้อน (Back wash)	- ทุก 6 เดือนตลอดระยะเวลาดำเนินการ หรือตามที่บริษัทผู้ผลิตกำหนด	- บริษัท ภูเก็ตฟอรั่มแลนด์ จำกัด
	- ถังเก็บน้ำใช้	- คลอรีนอิสระ	- เทียบสีที่เกิดขึ้นกับสีมาตรฐาน คลอรีนอิสระคงเหลือ	- หลังจากล้างถังเก็บน้ำ ตลอดระยะเวลาดำเนินการ	- บริษัท ภูเก็ตฟอรั่มแลนด์ จำกัด

ตารางที่ 5-5 สรุปมาตรการติดตามตรวจสอบผลกระทบสิ่งแวดล้อมของโครงการโรงแรม เชิงทะเล รีสอร์ท ช่วงดำเนินการ (ต่อ)

ดัชนีคุณภาพสิ่งแวดล้อม	บริเวณที่ตรวจสอบ	พารามิเตอร์	วิธีการตรวจสอบ	ความถี่ในการตรวจวัด	ผู้รับผิดชอบดำเนินการ
4. การจัดการน้ำเสีย และสิ่งปฏิกูล	- ระบบบำบัดน้ำเสีย	- บันทึกการทำงานและการตรวจสอบ	- ตรวจสอบและจดบันทึกการทำงานของระบบบำบัดน้ำเสียของโครงการตามมาตรา 80 โดยอาศัยหลักเกณฑ์ ตามกฎกระทรวงกำหนดหลักเกณฑ์ วิธีการ และแบบการเก็บสถิติและข้อมูลการจัดทำบันทึกรายละเอียดและรายงานสรุปการทำงานของระบบบำบัดน้ำเสีย พ.ศ. 2555 (แบบ ทส.1 และแบบ ทส.2)	- แบบ ทส. 1 บันทึกทุกวันเก็บไว้ที่โครงการเป็นเวลา 2 ปี - แบบ ทส.2 สรุปผลการทำงานของระบบบำบัดทุกเดือน ส่งให้องค์การบริหารส่วนตำบลเชิงทะเล	- บริษัท ภูเก็ตฟอรัจน์แลนด์ จำกัด
	- บ่อตรวจคุณภาพน้ำก่อนเข้าระบบบำบัดน้ำเสีย	- การตรวจวัดคุณภาพน้ำก่อนเข้าระบบบำบัดน้ำเสีย ■ บีโอดี ■ สารแขวนลอย	- ตรวจวัดคุณภาพน้ำก่อนเข้าระบบบำบัดน้ำเสีย ■ วิธี Azide Modification ■ วิธีการกรองผ่านกระดาษกรองใยแก้ว (Glass Fibre Filter Disc)	- ทุก 3 เดือน ตลอดระยะเวลาดำเนินการ	- บริษัท ภูเก็ตฟอรัจน์แลนด์ จำกัด
	- บ่อตรวจคุณภาพน้ำหลังจากออกจากระบบบำบัดน้ำเสียรวมของโครงการ	- การตรวจสอบมาตรฐานการระบายน้ำทิ้งจากอาคาร  ■ ความเป็นกรดต่าง ■ บีโอดี	- ตรวจวัดตามมาตรฐานคุณภาพน้ำทิ้งจากอาคารประเภท ก จากประกาศกระทรวงทรัพยากรธรรมชาติและสิ่งแวดล้อม เรื่อง กำหนดมาตรฐานควบคุมการระบายน้ำทิ้งจากอาคารบางประเภทและบางขนาด และจัดเก็บสถิติข้อมูลหรือบันทึก หรือรายงานมาตรการตามกฎกระทรวงกำหนดหลักเกณฑ์ วิธีการ และแบบการเก็บสถิติและข้อมูลการจัดทำบันทึกรายละเอียดและรายงานสรุปผลการทำงานของระบบบำบัดน้ำเสีย พ.ศ. 2555  ■ pH meter ■ วิธี Azide Modification	- ทุกเดือน ตลอดระยะเวลาดำเนินการ	- บริษัท ภูเก็ตฟอรัจน์แลนด์ จำกัด

ตารางที่ 5-5 สรุปมาตรการติดตามตรวจสอบผลกระทบสิ่งแวดล้อมของโครงการโรงแรม เชิงทะเล รีสอร์ท ช่วงดำเนินการ (ต่อ)

ดัชนีคุณภาพสิ่งแวดล้อม	บริเวณที่ตรวจสอบ	พารามิเตอร์	วิธีการตรวจสอบ	ความถี่ในการตรวจวัด	ผู้รับผิดชอบดำเนินการ
4. การจัดการน้ำเสีย และสิ่งปฏิกูล (ต่อ)		<ul style="list-style-type: none"> <li>■ สารแขวนลอย</li> <li>■ ชัลไฟด์</li> <li>■ สารที่ละลายได้ทั้งหมด</li> <li>■ ตะกอนหนัก</li> <li>■ น้ำมันและไขมัน</li> <li>■ ทีเคเอ็น</li> <li>■ โคลิฟอร์มแบคทีเรียทั้งหมด</li> </ul>	<ul style="list-style-type: none"> <li>■ วิธีการกรองผ่านกระดาษกรองใยแก้ว (Glass Fibre Filter Disc)</li> <li>■ วิธี Titrate</li> <li>■ วิธีการระเหยแห้งระหว่างอุณหภูมิ 103-105 องศาเซลเซียส ใน 1 ชั่วโมง</li> <li>■ วิธีการกรวยอิมฮอฟฟ์ (Imhoff cone)</li> <li>■ วิธีการสกัดด้วยตัวทำละลาย</li> <li>■ วิธี Kjeldahl</li> <li>■ วิธี Multiple-tube fermentation technique</li> </ul>	- ทุกเดือน ตลอดระยะเวลาดำเนินการ	- บริษัท ภูเก็ตฟอร์ทจูนแลนด์ จำกัด
	- บ่อดักก๊าซมีเทน (Methane)	- สภาพการใช้งาน	- ตรวจสอบสภาพการใช้งานของบ่อดักก๊าซมีเทน	- ทุก 6 เดือน ตลอดระยะเวลาดำเนินการ	- บริษัท ภูเก็ตฟอร์ทจูนแลนด์ จำกัด
	- บ่อดักละอองน้ำ (Aerosol)	- สภาพการใช้งาน	- ตรวจสอบสภาพการใช้งานของบ่อดักละอองน้ำ	- ทุก 6 เดือน ตลอดระยะเวลาดำเนินการ	- บริษัท ภูเก็ตฟอร์ทจูนแลนด์ จำกัด
5. การระบายน้ำ	- ท่อระบายน้ำของโครงการ	- การแตกหรือการรั่วซึมของท่อ	- ตรวจสอบท่อระบายน้ำของโครงการเป็นประจำ	- ทุกเดือน ตลอดระยะเวลาดำเนินการ	- บริษัท ภูเก็ตฟอร์ทจูนแลนด์ จำกัด
	- เครื่องสูบน้ำ	- อัตราการสูบ	- ตรวจสอบการทำงานของเครื่องสูบน้ำ	- ทุกเดือน ตลอดระยะเวลาดำเนินการ	- บริษัท ภูเก็ตฟอร์ทจูนแลนด์ จำกัด
	- ท่อระบายน้ำของโครงการ	- ปริมาณตะกอน	- ตรวจสอบการอุดตันของท่อระบายน้ำ	- ทุกเดือน ตลอดระยะเวลาดำเนินการ	- บริษัท ภูเก็ตฟอร์ทจูนแลนด์ จำกัด
6. การจัดการมูลฝอย	- ห้องพักขยะ	- สภาพของถังขยะ	<ul style="list-style-type: none"> <li>- ตรวจสอบความสามารถในการรองรับของถังขยะ</li> <li>- ตรวจสอบการรั่วซึมของถังขยะ</li> </ul>	- ทุกเดือน ตลอดระยะเวลาดำเนินการ	- บริษัท ภูเก็ตฟอร์ทจูนแลนด์ จำกัด
		- ปริมาณมูลฝอยตกค้าง	- ตรวจสอบปริมาณมูลฝอยตกค้างและทำความสะอาดถังขยะ และห้องพักขยะรวม	- ทุกสัปดาห์ ตลอดระยะเวลาดำเนินการ	- บริษัท ภูเก็ตฟอร์ทจูนแลนด์ จำกัด

ตารางที่ 5-5 สรุปมาตรการติดตามตรวจสอบผลกระทบสิ่งแวดล้อมของโครงการโรงแรม เชิงทะเล รีสอร์ท ช่วงดำเนินการ (ต่อ)

ดัชนีคุณภาพสิ่งแวดล้อม	บริเวณที่ตรวจสอบ	พารามิเตอร์	วิธีการตรวจสอบ	ความถี่ในการตรวจวัด	ผู้รับผิดชอบดำเนินการ
7. การจราจร	- บริเวณทางเข้า-ออกโครงการ	- การอำนวยความสะดวก	- ตรวจสอบการกีดขวางการจราจรและการอำนวยความสะดวกในการเข้าออกโครงการ	- ทุกวัน ตลอดระยะเวลาดำเนินการ	- บริษัท ภูเก็ตฟอรั่มแลนด์ จำกัด
	- บริเวณทางเข้า-ออกบนถนนสาธารณะและไหล่ทาง	- สภาพการใช้งาน	- ตรวจสอบสภาพการใช้งานของเครื่องหมายและสัญลักษณ์ห้ามจอดรถบริเวณหน้าโครงการให้มีสภาพพร้อมใช้งาน	- ทุก 6 เดือน ตลอดระยะเวลาดำเนินการ	- บริษัท ภูเก็ตฟอรั่มแลนด์ จำกัด
8. การสาธารณสุข	- เครื่องปรับอากาศ	- ความสะอาด	- ตรวจสอบการทำความสะอาดเครื่องปรับอากาศเป็นประจำ	- ทุก 6 เดือน ตลอดระยะเวลาดำเนินการ	- บริษัท ภูเก็ตฟอรั่มแลนด์ จำกัด
	- บริเวณพื้นที่โครงการ	- การทำลายแหล่งเพาะพันธุ์ยุง	- ตรวจสอบและทำลายแหล่งเพาะพันธุ์ยุง	- ทุกเดือน ตลอดระยะเวลาดำเนินการ	- บริษัท ภูเก็ตฟอรั่มแลนด์ จำกัด
	- บริเวณพื้นที่สีเขียวภายในโครงการ	- พื้นที่สีเขียว	- จัดให้มีเจ้าหน้าที่ดูแลรักษาพื้นที่สีเขียวให้มีสภาพน่าดูอยู่เสมอ	- ทุกเดือน ตลอดระยะเวลาดำเนินการ	- บริษัท ภูเก็ตฟอรั่มแลนด์ จำกัด
9. การป้องกันอัคคีภัย	- บริเวณที่ติดตั้งอุปกรณ์ป้องกันอัคคีภัย และสัญญาณแจ้งเหตุเพลิงไหม้	- สภาพการใช้งาน	- ตรวจสอบสภาพการใช้งานของอุปกรณ์ป้องกันอัคคีภัยทุกชนิด หากพบว่าชำรุดต้องเปลี่ยนใหม่ทันที	- ทุก 6 เดือน ตลอดระยะเวลาดำเนินการหรือตามคำแนะนำของผู้ผลิต	- บริษัท ภูเก็ตฟอรั่มแลนด์ จำกัด
10. อาชีวอนามัยและความปลอดภัย	- จุดติดตั้งโทรทัศน์วงจรปิด (CCTV)	- ระบบโทรทัศน์วงจรปิด (CCTV)	- ตรวจสอบการทำงานของระบบโทรทัศน์วงจรปิด (CCTV)	- ทุก 6 เดือน ตลอดระยะเวลาดำเนินการ	- บริษัท ภูเก็ตฟอรั่มแลนด์ จำกัด



ตารางที่ 5-6 สรุปมาตรการติดตามตรวจสอบผลกระทบสิ่งแวดล้อมของโครงการโรงแรม เชียงทะเล รีสอร์ท ช่วงดำเนินการ (ต่อ)

ดัชนีคุณภาพสิ่งแวดล้อม	บริเวณที่ตรวจสอบ	พารามิเตอร์	วิธีการตรวจสอบ	ความถี่ในการตรวจวัด	ผู้รับผิดชอบดำเนินการ
11. สระว่ายน้ำ	- สระว่ายน้ำของโครงการ	<ul style="list-style-type: none"> <li>- ความเป็นกรดต่าง</li> <li>- คลอรีนอิสระคงเหลือ</li> <li>- คลอรีนที่รวมกับสารอื่น</li> <li>- โคลิฟอร์มทั้งหมด</li> <li>- ฟีคอลลโคลิฟอร์ม</li> <li>- ค่าความเป็นด่าง</li> <li>- ความกระด้าง</li> <li>- กรดไซยาไนด์</li> <li>- คลอไรด์</li> <li>- แอมโมเนีย</li> <li>- ไนเตรท</li> <li>- จุลินทรีย์หรือตัวบ่งชี้ทำให้เกิดโรค (Escherichia coli, Staphylococcus aureus, Pseudomonas aeruginosa)</li> </ul>	<ul style="list-style-type: none"> <li>- วิธี pH meter</li> <li>- วิธี DPD colorimetric method</li> <li>- วิธี DPD colorimetric method</li> <li>- วิธี Multiple Tube Fermentation Technique</li> <li>- วิธี Multiple Tube Fermentation Technique</li> <li>- วิธี Titration Method</li> <li>- วิธี EDTA Titrimetric Method</li> <li>- วิธี Turbidimetric Method</li> <li>- วิธี Argentometric Method</li> <li>- วิธี Titrimetric Method</li> <li>- วิธี Cadmium Reduction Method</li> <li>- วิธี Multiple Tube Fermentation Technique</li> </ul>	<ul style="list-style-type: none"> <li>- วันละ 2 ครั้ง ก่อนเปิดและหลังเปิดบริการตลอดระยะเวลาดำเนินการ</li> <li>- วันละ 2 ครั้ง ก่อนเปิดและหลังเปิดบริการตลอดระยะเวลาดำเนินการ</li> <li>- วันละ 2 ครั้ง ก่อนเปิดและหลังเปิดบริการตลอดระยะเวลาดำเนินการ</li> <li>- ทุกเดือน ตลอดระยะเวลาดำเนินการ</li> <li>- ทุกเดือน ตลอดระยะเวลาดำเนินการ</li> <li>- ทุก 1 ปี ตลอดระยะเวลาดำเนินการ</li> <li>- ทุก 1 ปี ตลอดระยะเวลาดำเนินการ</li> <li>- ทุก 1 ปี ตลอดระยะเวลาดำเนินการ</li> <li>- ทุก 1 ปี ตลอดระยะเวลาดำเนินการ</li> <li>- ทุก 1 ปี ตลอดระยะเวลาดำเนินการ</li> <li>- ทุก 1 ปี ตลอดระยะเวลาดำเนินการ</li> <li>- ทุก 1 ปี ตลอดระยะเวลาดำเนินการ</li> </ul>	- บริษัท ภูเก็ตฟอร์จูนแลนด์ จำกัด

ตารางที่ 5-5 สรุปมาตรการติดตามตรวจสอบผลกระทบสิ่งแวดล้อมของโครงการโรงแรม เชิงทะเล รีสอร์ท ช่วงดำเนินการ (ต่อ)

ดัชนีคุณภาพสิ่งแวดล้อม	บริเวณที่ตรวจสอบ	พารามิเตอร์	วิธีการตรวจสอบ	ความถี่ในการตรวจวัด	ผู้รับผิดชอบดำเนินการ
11. สระว่ายน้ำ (ต่อ)	- บริเวณสระว่ายน้ำ ส่วนกลางในโครงการ	<ul style="list-style-type: none"> <li>- เจ้าหน้าที่ความปลอดภัยประจำสระว่ายน้ำ (Life guard) โดยอยู่ประจำสระว่ายน้ำตลอดเวลาที่เปิดบริการ</li> <li>- อุปกรณ์ช่วยชีวิต เช่น โฟมช่วยชีวิต ห่วงชูชีพ และไม่ช่วยชีวิต เป็นต้น</li> <li>- สภาพพื้นผิวทางเดินรอบสระว่ายน้ำ และพื้นผิวใต้สระว่ายน้ำ</li> <li>- ขอบสระและทางเดินสระว่ายน้ำ</li> <li>- บ้ายแสดงกฎข้อปฏิบัติสำหรับผู้ใช้สระว่ายน้ำ</li> <li>- อุปกรณ์ไฟฟ้าและไฟฟ้าส่องสว่าง บริเวณสระว่ายน้ำและทางเดินรอบสระว่ายน้ำ</li> </ul>	<ul style="list-style-type: none"> <li>- การจดบันทึกการปฏิบัติงานของเจ้าหน้าที่</li> <li>- การตรวจนับจำนวนและตรวจสภาพการใช้งาน</li> <li>- ตรวจสภาพพื้นผิวทางเดินรอบสระว่ายน้ำ และพื้นผิวใต้สระว่ายน้ำ หากมีรอยแตกหรือชำรุดให้ซ่อมแซมทันที</li> <li>- ตรวจสอบไม่ให้มีน้ำขัง</li> <li>- ตรวจสอบให้มีสภาพดีไม่ลื่น</li> <li>- ตรวจสอบสภาพการใช้งานหากชำรุดให้แก้ไขทันที</li> </ul>	<ul style="list-style-type: none"> <li>- ทุกวัน ตลอดระยะเวลาดำเนินการ</li> <li>- ทุกวัน ตลอดระยะเวลาดำเนินการ</li> <li>- ทุกวัน ตลอดระยะเวลาดำเนินการ</li> <li>- ทุกวัน ตลอดระยะเวลาดำเนินการ</li> <li>- ทุกวัน ตลอดระยะเวลาดำเนินการ</li> <li>- ทุกวัน ตลอดระยะเวลาดำเนินการ</li> </ul>	- บริษัท ภูเก็ตพอร์จูนแลนด์ จำกัด

หมายเหตุ กำหนดส่งรายงานผลการปฏิบัติตามมาตรการฯ ปีละ 1 ครั้งภายในเดือนมกราคมของปีถัดไป โดยในระยะดำเนินการให้นำส่งไปยังองค์การบริหารส่วนตำบลเชิงทะเล



### สัญลักษณ์



พื้นที่โครงการ



จุดตรวจวัดคุณภาพอากาศ เสียง และความสั่นสะเทือนบริเวณพื้นที่โครงการ

รูปที่ 5-1 ผังแสดงจุดตรวจวัดคุณภาพอากาศ เสียง และความสั่นสะเทือนของพื้นที่โครงการ

ที่มา : ปรับปรุงจาก www.googleearth.com, 2566

### 5.3 รูปแบบรายงานผลการดำเนินการตามมาตรการต่าง ๆ

โครงการจะบันทึกผลการติดตามตรวจสอบการดำเนินการหรือปฏิบัติตามมาตรการป้องกันและแก้ไขผลกระทบสิ่งแวดล้อมตามที่เสนอในรายงานฯ และส่งรายงานผลทุกครั้งที่มีการตรวจสอบและหรือมีการปรับปรุงแก้ไขหรือพัฒนาระบบต่าง ๆ ไปยังหน่วยงานผู้อนุญาต โดยรายงานผลการปฏิบัติตามมาตรการที่จัดทำขึ้น จะส่งให้หน่วยงานที่เกี่ยวข้องพิจารณา คือ องค์การบริหารส่วนตำบลเชิงทะเล จำนวน 2 ฉบับ พร้อม CD-ROM 2 ชุด ระยะก่อสร้างและระยะดำเนินการ

ระยะเวลาที่จัดส่ง โครงการจะส่งปี 1 ครั้ง ภายในเดือนมกราคมของปีถัดไป

สำหรับรูปแบบรายงานผลการดำเนินการตามมาตรการต่าง ๆ เป็นดังนี้

- 1) รายงานผลการปฏิบัติตามเงื่อนไขของมาตรการป้องกันและแก้ไขผลกระทบสิ่งแวดล้อมและมาตรการติดตามตรวจสอบผลกระทบสิ่งแวดล้อม
- 2) รายงานผลการปฏิบัติตามมาตรการป้องกันและแก้ไขผลกระทบสิ่งแวดล้อม และมาตรการติดตามตรวจสอบผลกระทบสิ่งแวดล้อม
- 3) แบบบันทึกผลการตรวจวัดเสียง
- 4) แบบบันทึกผลการตรวจวัดความสั่นสะเทือน
- 5) แบบบันทึกผลการวิเคราะห์คุณภาพน้ำทิ้ง
- 6) แบบบันทึกผลการวิเคราะห์คุณภาพน้ำสระว่ายน้ำ

รายงานผลการปฏิบัติตามเงื่อนไขของมาตรการป้องกันและแก้ไขผลกระทบสิ่งแวดล้อม  
และมาตรการติดตามตรวจสอบผลกระทบสิ่งแวดล้อม  
โครงการโรงแรม เชิงทะเล รีสอร์ท

1. ชื่อโครงการ โรงแรม เชิงทะเล รีสอร์ท
2. สถานที่ตั้ง หมู่ที่ 4 ตำบลเชิงทะเล อำเภอถลาง จังหวัดภูเก็ต
3. ชื่อเจ้าของโครงการ บริษัท ภูเก็ตฟอจูนแลนด์ จำกัด
4. โครงการฯ ผ่านการพิจารณาของคณะกรรมการผู้ชำนาญการฯ เมื่อวันที่..... เดือน..... พ.ศ.....
5. โครงการฯ ได้นำเสนอรายงานและผลการปฏิบัติ ครบสุดท้ายเมื่อวันที่ ..... เดือน..... พ.ศ.....
6. รายงานผลการปฏิบัติ ครั้งนี้ จัดทำโดย.....
7. รายละเอียดโครงการ
  - 7.1 ลักษณะ/ประเภท โครงการ โรงแรม
  - 7.2 ขนาดพื้นที่โครงการ 7-0-80.00 ไร่ หรือคิดเป็น 11,520.00 ตารางเมตร
  - 7.3 จำนวน 322 ห้อง ความสูงของอาคารที่สูงที่สุด 22.95 เมตร
  - 7.4 การบำบัดน้ำเสีย  
โครงการได้จัดให้มีระบบบำบัดน้ำเสียรวมแบบตะกอนเร่ง (Activated Sludge) (WWTP) จำนวน 1 ชุด ขนาด 250.0 ลูกบาศก์เมตร เพื่อรองรับปริมาณน้ำเสียที่เกิดขึ้นจากส่วนต่างๆ ของอาคาร มีปริมาณน้ำเสียเข้าสู่ระบบ 197.253 ลูกบาศก์เมตร/วัน ถึงบำบัดน้ำเสีย มีปริมาณ BOD<sub>ห้า</sub> 400 มิลลิกรัม/ลิตร และมีประสิทธิภาพในการบำบัดให้ค่า BOD<sub>ออก</sub> 20 มิลลิกรัม/ลิตร  
โครงการโรงแรม เชิงทะเล รีสอร์ท เป็นโครงการประกอบกิจการประเภทโรงแรม ที่มีจำนวนห้องพักรวมกันทุกชั้นในอาคารหลายหลังรวมทั้งสิ้น 322 ห้องพัก ซึ่งจัดอยู่ในอาคารประเภท ก. ตามประกาศกระทรวงทรัพยากรธรรมชาติและสิ่งแวดล้อม เรื่อง กำหนดมาตรฐานควบคุมการระบายน้ำทิ้งจากอาคารบางประเภทและบางขนาด กำหนดค่า BOD<sub>ออก</sub> ไม่เกิน 20 มิลลิกรัม/ลิตร น้ำเสียที่ผ่านการบำบัดแล้วของโครงการ ค่า BOD<sub>ออก</sub> 20 มิลลิกรัม/ลิตร ซึ่งสอดคล้องตามประกาศกระทรวงทรัพยากรธรรมชาติและสิ่งแวดล้อมดังกล่าว
8. เอกสารประกอบการพิจารณารายงานผลการปฏิบัติ มีดังนี้
  - 8.1 ตารางรายงานผลการปฏิบัติตามเงื่อนไขของมาตรการป้องกันและแก้ไขผลกระทบสิ่งแวดล้อมและมาตรการติดตามตรวจสอบผลกระทบสิ่งแวดล้อม
  - 8.2 แบบบันทึกผลการตรวจวัดเสียง
  - 8.3 แบบบันทึกผลการตรวจคุณภาพน้ำทิ้ง
  - 8.4 รูปจุดเก็บตัวอย่างคุณภาพน้ำทิ้ง
  - 8.5 ภาพถ่ายต่าง ๆ เช่น ที่พักขยะรวม และอุปกรณ์ดับเพลิง เป็นต้น
  - 8.6 อื่นๆ .....

แบบรายงานผลการปฏิบัติตามมาตรการป้องกันและแก้ไขผลกระทบสิ่งแวดล้อม  
และมาตรการติดตามตรวจสอบผลกระทบสิ่งแวดล้อม  
โครงการโรงแรม เชิงทะเล รีสอร์ท

มาตรการป้องกันและแก้ไขผลกระทบ	ผลการปฏิบัติตามมาตรการฯ	ปัญหา อุปสรรค ที่ไม่สามารถปฏิบัติตามมาตรการ และแนวทางแก้ไข

ผู้รายงาน.....  
(.....)  
ตำแหน่ง/หน้าที่รับผิดชอบ  
วัน/เดือน/ปี

ลักษณะเสียงของแหล่งกำเนิด <input type="radio"/> เสียงเกิดขึ้นต่อเนื่องตั้งแต่ ๑ ชั่วโมงขึ้นไป <input type="radio"/> เกิดขึ้น ๑ ช่วงเวลาภายใน ๑ ชั่วโมง <input type="radio"/> เกิดขึ้นมากกว่า ๑ ช่วงเวลาภายใน ๑ ชั่วโมง <input type="radio"/> มีเสียงลักษณะพิเศษร่วมด้วย เช่น เสียงกระแทก เสียงแหลมดัง เสียงที่มีความถี่ต่อเนื่อง (ระบุ) .....	
ช่วงเวลา/ พื้นที่ที่เกิดเสียง <input type="radio"/> กลางวัน (๐๖.๐๐-๑๒.๐๐ น.) <input type="radio"/> กลางคืน (๑๒.๐๐-๐๖.๐๐ น.) <input type="radio"/> พื้นที่ที่ต้องการความเงียบสงบ (ระบุ) .....	
เครื่องมือตรวจวัดเสียง ยี่ห้อ ..... รุ่น ..... มาตรฐาน IEC .....	
สถานที่ วัน และเวลาการตรวจวัดเสียง การตรวจวัดระดับเสียงพื้นฐาน สถานที่ ..... วันที่ ..... เวลา ..... น. การตรวจวัดระดับเสียงขณะไม่มีการรบกวน สถานที่ ..... วันที่ ..... เวลา ..... น. การตรวจวัดระดับเสียงขณะมีการรบกวน สถานที่ ..... วันที่ ..... เวลา ..... น. สภาพแวดล้อมของสถานที่ตรวจวัด ..... .....	
ผลการตรวจวัด ผลการคำนวณระดับเสียง ระดับเสียงพื้นฐาน ..... เดซิเบลเอ ระดับเสียงขณะไม่มีการรบกวน ..... เดซิเบลเอ ระดับเสียงขณะมีการรบกวน ..... เดซิเบลเอ ค่าระดับการรบกวน ..... เดซิเบลเอ	สรุปผล <input type="radio"/> เป็นเสียงรบกวน (มากกว่า ๕๐ เดซิเบลเอ) <input type="radio"/> ไม่เป็นเสียงรบกวน
ความเห็น/ ข้อเสนอแนะ   	
..... (.....) ตำแหน่ง..... ผู้ตรวจวัดและบันทึกผล	..... (.....) ตำแหน่ง..... ผู้ตรวจสอบข้อมูล

บริษัท ภูเก็ตฟอรัจน์แลนด์ จำกัด

แบบบันทึกผลการตรวจวัดความสั่นสะเทือน  
โครงการโรงแรม เชิงทะเล รีสอร์ท  
ตั้งอยู่ที่ หมู่ที่ 4 ตำบลเชิงทะเล อำเภอถลาง จังหวัดภูเก็ต  
ครั้งที่..... ประจำปี พ.ศ.....  
วันที่ ..... เดือน..... พ.ศ.....

จุดตรวจวัด	ค่ามาตรฐานความสั่นสะเทือน	ผลการตรวจวัด

หมายเหตุ : <sup>1</sup> มาตรฐานความสั่นสะเทือน จากประกาศคณะกรรมการสิ่งแวดล้อมแห่งชาติ ฉบับที่ 37 (พ.ศ. 2553) ออกตาม  
ความในราชกิจจานุเบกษา เล่ม 127 ตอนพิเศษ 69 ง ลงวันที่ 2 มิถุนายน พ.ศ. 2553

หน่วยงานหรือบริษัทผู้ตรวจวิเคราะห์.....  
หมายเหตุ: สรุปความเห็นผลการตรวจวัดความสั่นสะเทือนมีค่าเกินกว่ามาตรฐาน เนื่องจากสาเหตุ.....  
.....  
ข้อเสนอแนะ/แนวทางแก้ไข.....

ผู้สรุปความเห็น.....  
(.....)

คุณวุฒิ.....  
วัน/เดือน/ปี.....



แบบบันทึกผลการวิเคราะห์คุณภาพน้ำทิ้ง  
โครงการโรงแรม เชิงทะเล รีสอร์ท  
ตั้งอยู่ที่ หมู่ที่ 4 ตำบลเชิงทะเล อำเภอถลาง จังหวัดภูเก็ต  
ครั้งที่..... ประจำปี พ.ศ.....  
วันที่ ..... เดือน..... พ.ศ.....

จุดเก็บตัวอย่างน้ำ	ดัชนีตรวจวัด							
	พีเอช	บีโอดี (มก./ลิตร)	สารแขวนลอย (มก./ลิตร)	ซัลไฟด์ (มก./ลิตร)	สารที่ละลายได้ทั้งหมด (มก./ลิตร)	ตะกอนหนัก (มก./ลิตร)	น้ำมันและไขมัน (มก./ลิตร)	ทีเคเอ็น (มก./ลิตร)
คุณภาพน้ำทิ้งของโครงการ								
ค่ามาตรฐาน <sup>1</sup>	5-9	ไม่เกิน 20	ไม่เกิน 30	ไม่เกิน 1.0	ไม่เกิน 500	ไม่เกิน 0.5	ไม่เกิน 20	ไม่เกิน 35

หมายเหตุ : <sup>1</sup> มาตรฐานคุณภาพน้ำทิ้งจากอาคารประเภท ก จากประกาศกระทรวงทรัพยากรธรรมชาติและสิ่งแวดล้อม เรื่อง กำหนดมาตรฐานควบคุมการระบายน้ำทิ้งจากอาคารบางประเภทและบางขนาด

หน่วยงานหรือบริษัทผู้ตรวจวิเคราะห์.....

หมายเหตุ: สรุปความเห็นผลการตรวจคุณภาพน้ำทิ้งมีค่าเกินกว่ามาตรฐาน เนื่องจากสาเหตุ.....

.....

ข้อเสนอแนะ/แนวทางแก้ไข.....

.....

ผู้สรุปความเห็น.....

(.....)

คุณวุฒิ.....

วัน/เดือน/ปี.....

แบบบันทึกผลการวิเคราะห์คุณภาพน้ำสระว่ายน้ำ  
โครงการโรงแรม เชิงทะเล รีสอร์ท  
ตั้งอยู่ที่ หมู่ที่ 4 ตำบลเชิงทะเล อำเภอถลาง จังหวัดภูเก็ต  
ครั้งที่..... ประจำปี พ.ศ.....  
วันที่ ..... เดือน..... พ.ศ.....

จุดตรวจวัด	ดัชนี	ค่ามาตรฐาน <sup>1</sup>	คุณภาพน้ำ สระว่ายน้ำ ของโครงการ
สระว่ายน้ำ ของโครงการ	ค่าความเป็นกรด-ด่าง (pH)	7.2-8.4	
	คลอรีนอิสระ	0.6-1.0 ส่วนในล้านส่วน	
	คลอรีนที่รวมกับสารอื่น	0.5-1.0 ส่วนในล้านส่วน	
	ค่าความเป็นด่าง (ส่วนในล้านส่วน (ppm))	80-100 ส่วนในล้านส่วน	
	ความกระด้าง (ส่วนในล้านส่วน (ppm))	250-600 ส่วนในล้านส่วน	
	กรดไฮยาซูริก (ส่วนในล้านส่วน (ppm))	30-60 ส่วนในล้านส่วน	
	คลอไรต์ (ส่วนในล้านส่วน (ppm))	ไม่เกิน 600 ส่วนในล้านส่วน	
	แอมโมเนีย (ส่วนในล้านส่วน (ppm))	ไม่เกิน 20 ส่วนในล้านส่วน	
	ไนเตรต (ส่วนในล้านส่วน (ppm))	ไม่เกิน 50 ส่วนในล้านส่วน	
	โคลิฟอร์มทั้งหมด (อัตราส่วน 100 มล.)	น้อยกว่า 10 ต่อ น้ำ 100 มล.	
	ฟิคอลโคลิฟอร์ม (ส่วนในล้านส่วน (ppm))	ไม่พบ	
	จุลินทรีย์หรือตัวบ่งชี้ทำให้เกิดโรค ( <i>Escherichia coli</i> , <i>Staphylococcus aureus</i> , <i>Pseudomonas aeruginosa</i> )	ไม่พบ	

หมายเหตุ : <sup>1</sup> มาตรฐานคุณภาพน้ำสระว่ายน้ำ จากคำแนะนำของคณะกรรมการสาธารณสุข ฉบับที่ 1/2550  
เรื่องควบคุมการประกอบกิจการสระว่ายน้ำ หรือกิจการอื่นๆ ในทำนองเดียวกัน

หน่วยงานหรือบริษัทผู้ตรวจวิเคราะห์.....

หมายเหตุ: สรุปความเห็นผลการตรวจคุณภาพน้ำทั้งมีค่าเกินกว่ามาตรฐาน เนื่องจากสาเหตุ.....

ข้อเสนอแนะ/แนวทางแก้ไข.....

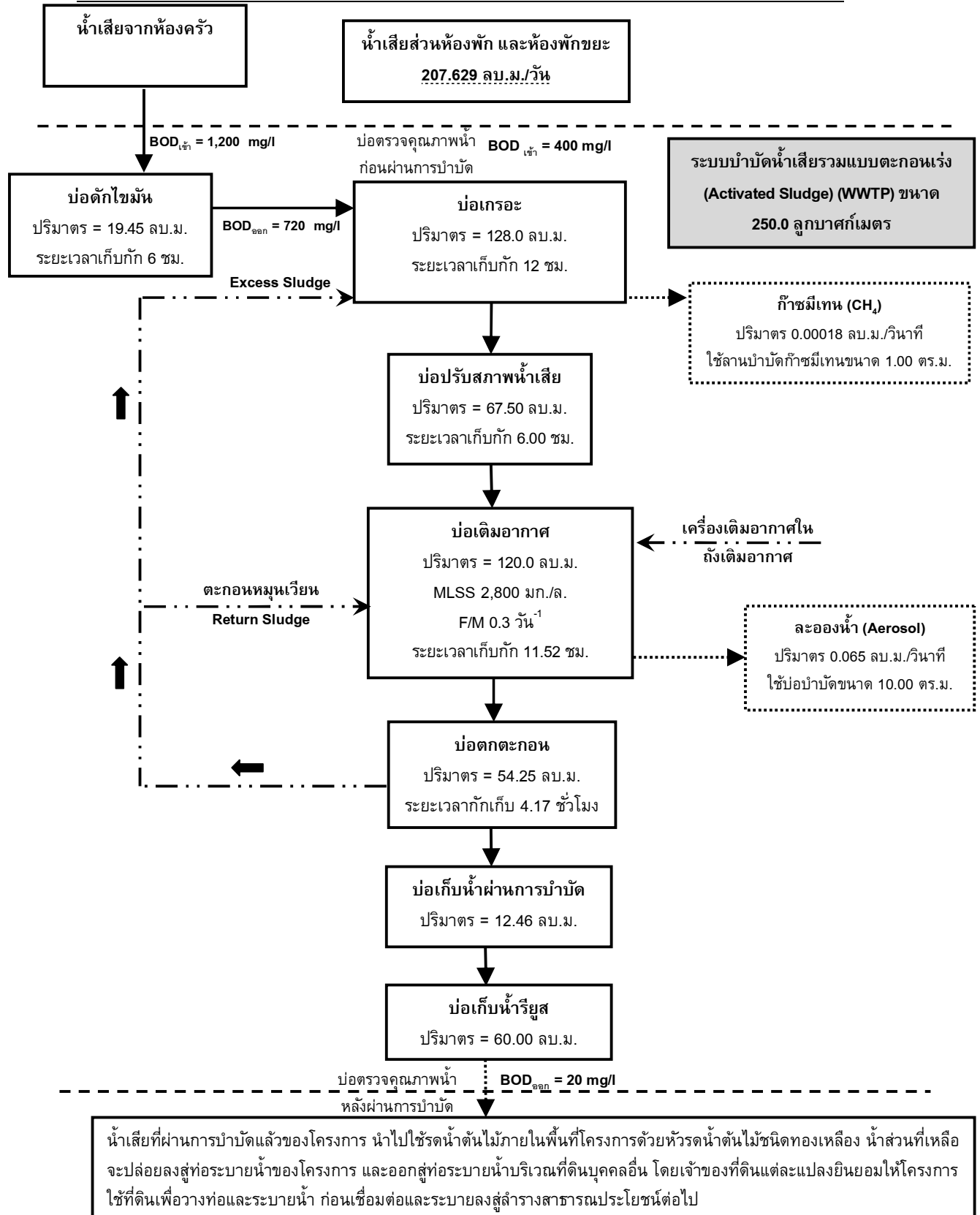
ผู้สรุปความเห็น.....  
(.....)

คุณวุฒิ.....  
วัน/เดือน/ปี.....

**แบบบันทึกรายละเอียดของสถิติและข้อมูล  
ซึ่งแสดงผลการทำงานของระบบบำบัดน้ำเสียของแหล่งกำเนิดมลพิษ**

แหล่งกำเนิดมลพิษโครงการโรงแรม เชิงทะเล รีสอร์ท ตั้งอยู่ที่ หมู่ที่ 4 ตำบลเชิงทะเล อำเภอถลาง  
จังหวัดภูเก็ต โทรศัพท์..... โทรสาร.....มี บริษัท ภูเก็ตฟอร์จูนแลนด์ จำกัด เป็น  
เจ้าของหรือผู้ครอบครองแหล่งกำเนิดมลพิษ ประกอบกิจการประเภทโรงแรม ใบอนุญาตเลขที่ (ถ้า).....  
ออกให้โดย..... หมดอายุ.....

ซึ่งมีแผนผังแสดงการทำงานของระบบบำบัดน้ำเสีย แสดงดังรูปที่ 5-2 และจัดเก็บสถิติและข้อมูล  
แสดงผลการทำงานของระบบบำบัดน้ำเสียปรากฏตามตารางบันทึกสถิติและข้อมูลที่เก็บจากแหล่งกำเนิด  
มลพิษ



รูปที่ 5-2 แผนผังแสดงขั้นตอนการบำบัดน้ำเสียของระบบบำบัดน้ำเสีย WWT-1

ที่มา : บริษัท ภูเก็ตฟรอนแลนด์ จำกัด

หมายเหตุ 1. ให้กรอกสถิติและข้อมูลเฉพาะในกรณีที่มีสถิติและข้อมูลนั้นๆ ในแต่ละวัน  
2. ในกรณีระบบบำบัดน้ำเสียที่มีการติดตั้งเครื่องตรวจวัดคุณภาพน้ำทั้งแบบอัตโนมัติ ให้แนบผลการตรวจวัดคุณภาพน้ำทั้งทุกวัน  
แยกตามพารามิเตอร์ที่ตรวจวัดและทำการสรุปผลเป็นสถิติและข้อมูลรายเดือน

ขอรับรองว่าการบันทึกสถิติและข้อมูลตามตารางข้างต้นถูกต้องทุกประการ  
 .....เจ้าของหรือผู้ครอบครองแหล่งกำเนิด  
 มลพิษ

(.....)

.....ผู้ควบคุมระบบบำบัดน้ำเสีย

(.....)

ใบอนุญาตเลขที่..... หมดอายุ.....

ออกให้โดย.....

.....ผู้รับจ้างให้บริการบำบัดน้ำเสีย

(.....)

ใบอนุญาตเลขที่..... หมดอายุ.....

ออกให้โดย.....

แบบ ทส.2

รายงานสรุปผลการทำงานของระบบบำบัดน้ำเสีย

(1) ข้อมูลทั่วไป

แหล่งกำเนิดมลพิษโครงการโรงแรม เชิงทะเล รีสอร์ท ตั้งอยู่ที่ หมู่ที่ 4 ตำบลเชิงทะเล อำเภอถลาง จังหวัดภูเก็ต โทรศัพท์..... โทรสาร..... มี บริษัท ภูเก็ตฟอจูนแลนด์ จำกัด เป็นเจ้าของหรือผู้ครอบครองแหล่งกำเนิดมลพิษ ประกอบกิจการประเภท โรงแรม ใบอนุญาตเลขที่ (ถ้า)..... ออกให้โดย..... หมดอายุ.....ออกให้โดย..... หมดอายุ.....

ในการนี้ ขอรายงานสรุปผลการทำงานของระบบบำบัดน้ำเสียของแหล่งกำเนิดมลพิษสำหรับเดือน..... พ.ศ. .... ตามที่ได้กำหนดในมาตรา 80 แห่งพระราชบัญญัติส่งเสริมและรักษาคุณภาพสิ่งแวดล้อมแห่งชาติ พ.ศ. 2535 ในฐานะ

.....เจ้าของหรือผู้ครอบครองแหล่งกำเนิดมลพิษ

(.....)

.....ผู้ควบคุมระบบบำบัดน้ำเสีย

(.....)

ใบอนุญาตเลขที่..... หมดอายุ.....

ออกให้โดย.....

.....ผู้รับจ้างให้บริการบำบัดน้ำเสีย

(.....)

ใบอนุญาตเลขที่..... หมดอายุ.....

ออกให้โดย.....

(2) ข้อมูลเกี่ยวกับระบบบำบัดน้ำเสีย และแหล่งรองรับน้ำทิ้ง

- ประเภท/ชนิดของระบบบำบัดน้ำเสีย.....  
ความสามารถในการรองรับน้ำเสียของระบบบำบัดน้ำเสีย.....ลบ.ม./วัน
- การทำงานของระบบบำบัดน้ำเสีย ☐ แบบต่อเนื่อง .....ชั่วโมง/วัน  
☐ แบบไม่ต่อเนื่อง (ระบุ)
- อุปกรณ์และเครื่องมือที่ใช้ในระบบบำบัดน้ำเสีย  
☐ เครื่องสูบน้ำ ☐ เครื่องเติมอากาศ  
☐ เครื่องกวน/ผสมน้ำเสีย ☐ เครื่องกวน/ผสมสารเคมี  
☐ เครื่องสูบลำตะกอน ☐ อื่นๆ (ระบุ)
- แหล่งรองรับน้ำทิ้ง (ระบุ)
- วิธีการจัดการตะกอนที่เกิดขึ้นจากระบบบำบัดน้ำเสียและวิธีการกำจัด

(3) สรุปผลการทำงานของระบบบำบัดน้ำเสียเป็นรายเดือน

- ปริมาณการใช้ไฟฟ้าของระบบบำบัดน้ำเสีย (หน่วย)
- ปริมาณน้ำใช้ในทุกกิจกรรมของแหล่งกำเนิดมลพิษ (ลบ.ม.)
- ปริมาณน้ำเสียที่เข้าระบบบำบัดน้ำเสีย (ลบ.ม.)
- การระบายน้ำทิ้งจากระบบบำบัดน้ำเสีย
- ปริมาณสารเคมีหรือสารสกัดชีวภาพที่ใช้ (ลิตรหรือกิโลกรัม)
- การทำงานระบบบำบัดน้ำเสีย

- ระบบบำบัดน้ำเสีย ☐ ปกติ ☐ ผิดปกติ (ระบุ) .....
  - เครื่องสูบน้ำ ☐ ปกติ ☐ ผิดปกติ (ระบุ) .....
  - เครื่องเติมอากาศ ☐ ปกติ ☐ ผิดปกติ (ระบุ) .....
  - เครื่องกวน/ผสมน้ำเสีย ☐ ปกติ ☐ ผิดปกติ (ระบุ) .....
  - เครื่องกวน/ผสมสารเคมี ☐ ปกติ ☐ ผิดปกติ (ระบุ) .....
  - เครื่องสูบลตะกอน ☐ ปกติ ☐ ผิดปกติ (ระบุ) .....
  - อื่นๆ ..... ☐ ปกติ ☐ ผิดปกติ (ระบุ) .....
- (7) ปริมาณตะกอนส่วนเกินที่เกิดขึ้นจากระบบบำบัดน้ำเสียที่นำไปกำจัด (ลบ.ม.).....
- (8) ปัญหา อุปสรรค และแนวทางแก้ไข.....
- .....

- คำเตือน 1. เจ้าของหรือผู้ครอบครองแหล่งกำเนิดมลพิษ ผู้ควบคุมระบบบำบัดน้ำเสีย หรือผู้รับจ้างให้บริการบำบัดน้ำเสีย ผู้ใดไม่จัดเก็บสถิติ ข้อมูล หรือไม่ทำบันทึกหรือรายงานตามมาตรา 80 ต้องระวางโทษจำคุกไม่เกินหนึ่งเดือน หรือปรับไม่เกินหนึ่งหมื่นบาท หรือทั้งจำทั้งปรับตามมาตรา 106
2. ผู้ควบคุมระบบบำบัดน้ำเสียหรือผู้รับจ้างให้บริการบำบัดน้ำเสีย ผู้ใดทำบันทึกหรือรายงานโดยแสดงข้อความอันเป็นเท็จ ต้องระวางโทษจำคุกไม่เกินหนึ่งปี หรือปรับไม่เกินหนึ่งแสนบาท หรือทั้งจำทั้งปรับตามมาตรา 107



เอกสารอ้างอิง

---

## เอกสารอ้างอิง

- กรมควบคุมมลพิษ. 2566. ข้อมูลคุณภาพอากาศรายวัน มกราคม-ธันวาคม 2565 [ออนไลน์]  
แหล่งที่มา: <http://www.pcd.go.th/AirQuality/Regional/QueryAirThai.cfm?task=findsite>  
[30 กันยายน 2566].
- กรมควบคุมมลพิษ. 2565. ข้อมูลผลการตรวจวัดระดับเสียง ปี 2565 แหล่งที่มา:  
<http://www.pcd.go.th/Noise/Regional/NoiseThai.cfm?task=findsite> [30 กันยายน 2566].
- กรมอุตุนิยมวิทยา. 2566. สถิติภูมิอากาศของประเทศไทยในคาบ 30 ปี (พ.ศ. 2536-2565).  
กรุงเทพมหานคร: กลุ่มภูมิอากาศ สำนักพัฒนาอุตุนิยมวิทยา กรมอุตุนิยมวิทยา.
- กระทรวงมหาดไทย. 2554. แผนที่ท้ายกฎกระทรวงให้ใช้บังคับผังเมืองรวมจังหวัดภูเก็ต (ฉบับที่ 4)  
พ.ศ. 2558 ออกตามความในพระราชบัญญัติการผังเมือง พ.ศ. 2518.
- เกรียงศักดิ์ อุดมสินโรจน์. 2536. วิศวกรรมการประปา. กรุงเทพมหานคร: มิตรนราการพิมพ์.
- กองวิศวกรรม. การออกแบบและวางผังถนนในเมือง. สำนักผังเมือง.
- กรมพัฒนาที่ดิน. คู่มือการจัดการดินจังหวัดภูเก็ตของสำนักสำรวจดินและวางแผนการใช้ที่ดิน. กรม  
พัฒนาที่ดิน, 2550.
- คณะกรรมการสาขาวิศวกรรมไฟฟ้า 2556. มาตรฐานการติดตั้งทางไฟฟ้า สำหรับประเทศไทย พ.ศ.  
2556: วิศวกรรมสถานแห่งประเทศไทย ในพระบรมราชูปถัมภ์.
- จำเนียร วรรัตนชัยพันธ์,ดร. 2548, เอกสารประกอบการสัมมนา ในรายงานการสัมมนาระดม  
ความคิดเห็น แนวทางการประสานความร่วมมือระหว่างภาครัฐและภาคเอกชนในการใช้  
มาตรการทางด้านเศรษฐศาสตร์เพื่อการเพิ่มและการจัดพื้นที่สีเขียวของชุมชน.
- เดชา บุญคำ. 2543. ต้นไม้ใหญ่ในงานก่อสร้างและพัฒนาเมือง. สำนักพิมพ์จุฬาลงกรณ์มหาวิทยาลัย
- ธีระวุฒิ เอกะกุล. 2542. การวัดเจตคติ. เอกสารประกอบการสอน คณะครุศาสตร์ สถาบันราชภัฏ  
อุบลราชธานี.
- บุญสูง ไช้เกษ. 2537. การบำบัดและกำจัดน้ำเสียจากบ้านพักอาศัยด้วยระบบติดกับที่.  
กรุงเทพมหานคร: สำนักงานคณะกรรมการสิ่งแวดล้อมแห่งชาติ.
- บัณฑิต จุลาสัย. 2540. แนวทางการพิจารณารายงานการวิเคราะห์ผลกระทบสิ่งแวดล้อมด้าน  
สุนทรียภาพ สำหรับโครงการที่พักอาศัย บริการชุมชน และสถานที่พักตากอากาศ.  
กรุงเทพมหานคร: สำนักงานนโยบายและแผนสิ่งแวดล้อม (อดีตสำเนา).
- ประเสริฐ อังกรวัฒน์. 2540. วิทยานิพนธ์เรื่องการประเมินค่า Emission Factor ของก๊าซมลพิษจาก  
ยานพาหนะชนิดต่างๆในเขตพื้นที่ชั้นในและพื้นที่ชั้นกลางของกรุงเทพมหานคร.  
มหาวิทยาลัยเทคโนโลยีพระจอมเกล้าธนบุรี.

## เอกสารอ้างอิง (ต่อ)

- เผ่าพงศ์ นิจจันทร์พันธ์ศรี. 2540. วิศวกรรมการทาง. กรุงเทพมหานคร: ซีเอ็ดดูเคชั่น.
- เพ็ญแข แสงแก้ว. 2541. การวิจัยทางสังคมศาสตร์. พิมพ์ครั้งที่ 3. กรุงเทพมหานคร: โรงพิมพ์มหาวิทยาลัยธรรมศาสตร์.
- สำนักงานนโยบายและแผนสิ่งแวดล้อม. 2540. สถานภาพทรัพยากรชีวภาพของประเทศไทย: รายงานการประชุม. กรุงเทพมหานคร: สำนักงานนโยบายและแผนสิ่งแวดล้อม.
- สำนักงานนโยบายและแผนทรัพยากรธรรมชาติและสิ่งแวดล้อม. 2560. แนวทางการจัดทำรายงานวิเคราะห์ผลกระทบสิ่งแวดล้อมโครงการที่พักอาศัย บริการชุมชน และสถานที่พักตากอากาศ. กรุงเทพมหานคร: กลุ่มงานโครงการบริการชุมชนและที่พักอาศัย กองวิเคราะห์ผลกระทบสิ่งแวดล้อม สำนักงานนโยบายและแผนสิ่งแวดล้อม.
- สำนักงานสิ่งแวดล้อมภาคที่ 15 (ภูเก็ต). 2553. โครงการติดตามตรวจสอบและประเมินประสิทธิภาพระบบรวบรวมและระบบบำบัดน้ำเสีย ประจำปี 2553.
- สำนักงานสิ่งแวดล้อมภาคที่ 15 (ภูเก็ต). 2553. รายงานการสนับสนุนและเสริมสร้างสมรรถนะให้กับองค์กรปกครองส่วนท้องถิ่นในการบริหารจัดการขยะมูลฝอยและของเสียอันตรายจากชุมชน เทศบาลเมืองกะทู้ จังหวัดภูเก็ต ปี 2553.
- องค์การบริหารส่วนตำบลเชิงทะเล 2566. แผนพัฒนาท้องถิ่น พ.ศ. 2561-2565. องค์การบริหารส่วนตำบลเชิงทะเล
- อำไพ ทองภิญโญชัย. 2538. ธรณีวิทยาจังหวัดภูเก็ต. ภูเก็ต: ฝ่ายพัฒนาเหมืองแร่ สำนักงานทรัพยากรธรณีเขต 2 ภูเก็ต (อัดสำเนา).
- Metcalf, G.T. and Eddy, L.B., 1991, Wastewater Engineering Treatment and Disposal Reuse. Third Edition. Singapore : McGraw-Hill, Inc.
- Pollution Control Department. 1994. Final Report; Air and Noise Emission Database, Thailand.
- Transportation Research Board. 1994. Special Report 209; Highway Capacity Manual. Third Edition. Washington, D.C.: National Research Council.
- U.S. EPA .1972. Report to Besident and Congress on Noise. g 2<sup>nd</sup> Congress. 2<sup>nd</sup> Session, Doc 96-63, Washington, D.C. อ้างอิงใน Canter, L. W. 1996. Environmental Impact Assessment. New York : McGraw-Hill Book Company.



บริษัท ภูเก็ต เอ็นไวรอนเมนทอล เซอร์วิส จำกัด

125/512 ม.5 ต.รัชฎา อ.เมือง จ.ภูเก็ต 83000 Tel./Fax. 076-540968

Mobile 081-9345576 E-mail: [phuketenvi@yahoo.com](mailto:phuketenvi@yahoo.com) [www.phuketenvi.com](http://www.phuketenvi.com)